Информация о возможном установлении публичного сервитута

В соответствии с пунктом 3 статьи 39.42 Земельного кодекса Российской Федерации администрация Соль-Илецкого муниципального округа Оренбургской области сообщает, что для использования земельных участков в целях эксплуатации объекта электросетевого хозяйства «ВЛ-10 кВ Фид.-4 ПС Линевская» возможно установление публичного сервитута в границах земельных участков с кадастровыми номерами: 56:29:0000000:1223, 56:29:0000000:1260, 56:29:0000000:2221, 56:29:0000000:2408, 56:29:0000000:2897, 56:29:0000000:3013, 56:29:0000000:3014, 56:29:0000000:3054, 56:29:0000000:3338, 56:29:0000000:3405, 56:29:0000000:757, 56:29:0902001:1184, 56:29:0902001:1310, 56:29:0902001:1447, 56:29:0902001:1454, 56:29:0902001:1835, 56:29:0902001:3, 56:29:0904001:227, 56:29:0904001:7, 56:29:0907001:257, 56:29:0908001:2, 56:29:0910042:2, 56:29:1102001:1, 56:29:1107001:215, 56:29:1107001:4, 56:29:1108001:234, 56:29:1110006:1, 56:29:1110006:213, 56:29:1110006:214, 56:29:1110010:212, 56:29:1110016:22, 56:29:1110016:238, 56:29:1110016:239, 56:29:1110016:240, 56:29:1110021:2, 56:29:1110024:1, 56:29:1110024:5, 56:29:1110025:1, 56:29:1110025:11, 56:29:1110025:226, 56:29:1110025:228, 56:29:1110025:233, 56:29:1110025:238, 56:29:1110025:243, 56:29:1110025:247, 56:29:1110025:9, 56:29:1110035:2, 56:29:1110029:1, 56:29:1110029:215, 56:29:1110029:4, с условными кадастровыми номерами: 56:29:0902001, 56:29:1110032, 56:29:1110035, 56:29:1110020, 56:29:1110021, 56:29:1110023, 56:29:1110024, 56:29:1110025, 56:29:1110029, 56:29:1110011, 56:29:1110016, 56:29:0908001, 56:29:1102001, 56:29:1107001, 56:29:1108001, 56:29:1110010, 56:29:1110006, 56:29:0910027, 56:29:0910040, 56:29:0910042, 56:29:0907001, 56:29:0904001, площадью 711127 кв.м..

ВЛ-10 кВ Фид.-4 ПС Линевская – существующий объект электросетевого хозяйства (год постройки – 1966 г.) напряжением 10 кВ, для эксплуатации данного объекта не требуется подготовка документации по планировке территории.

Необходимость установления публичного сервитута обосновано обеспечением безопасной эксплуатации инженерного сооружения, в целях эксплуатации которого подано ходатайство об установлении публичного сервитута, обеспечения безопасности населения, существующих зданий и сооружений.

Ввиду того, что объект является движимым, право собственности подтверждается инвентарными карточками учета объекта № 5637-00-000000014963, 5637-00-000000014964, 5637-00-000000014967 от 01.04.2008 г., свидетельствующей о принятии на учет основного.

В соответствии с пунктом 1 статьи 39.37 ЗК РФ публичный сервитут устанавливается для использования земельных участков и (или) земель в целях

эксплуатации объектов электросетевого хозяйства, если указанные объекты необходимы для организации электроснабжения населения.

В соответствии с пунктом 6 статьи 39.41 ЗК РФ границы публичного сервитута для эксплуатации объектов электросетевого хозяйства определяются в соответствии с установленной документацией по планировке территории границами зон планируемого размещения объектов, а в случае, если для размещения инженерных сооружений разработка документации по планировке территории не требуется, в пределах, не превышающих размеров соответствующих охранных зон. Установление публичного сервитута в границах существующих охранных зон наименее обременительно для использования земельного участка в соответствии с его целевым назначением и разрешенным использованием (пункт 8 статьи 23 ЗК РФ).

В связи с этим целесообразно установить границы публичного сервитута в целях эксплуатации существующего объекта электросетевого хозяйства ВЛ-10 кВ Фид.-4 ПС Линевская в границах, соответствующих границам охранной зоны.

Заинтересованные лица могут ознакомиться с поступившим ходатайством о возможном установлении публичного сервитута и описанием местоположения границ по адресу: г. Соль-Илецк, ул. Карла Маркса, д. 6, каб. № 8 понедельник - четверг с 9.00 - 18.00 часов, пятница с 9.00 - 17.00 часов, обед с 13-00 до 13-48. Заявления об учете прав на земельный участок (в случае отсутствия регистрации) подаются в МАУ «Многофункциональный центр оказания государственных и муниципальных услуг», расположенного по адресу: г. Соль-Илецк, пер. Светачева, 13 «А» в течение 15 дней со дня опубликования настоящего извещения.

Данное извещение размещено на официальном сайте администрации Соль-Илецкого муниципального округа Оренбургской области по адресу: https://soliletsk.orb.ru/activity/54817/, на установленном для официального опубликования (обнародования) правовых актов Соль-Илецкого муниципального округа по адресу: https://pravo-soliletsk.ru, а также на информационных щитах в границах Линевского, Новоилецкого территориальных отделов.

Первый заместитель главы муниципального округа – заместитель главы муниципального округа по экономике, бюджетным отношениям и инвестиционной политике

С.В. Шукаев

ДОКУМЕНТ ПОДПИСАН ЭЛЕКТРОННОЙ ПОДПИСЬЮ

СВЕДЕНИЯ О СЕРТИФИКАТЕ ЭП

Сертификат: 198b08953285a47f1722044134134470
Владелец: Шукаев Сергей Валерьевич
Действителен с 20.01.2026 до 15.04.2027

Приложение к постановлению
администрации Соль-Илецкого
муниципального округа
от 23.09.2026 г. № 8919

**ГРАФИЧЕСКОЕ ОПИСАНИЕ**
местоположения границ публичного сервитута

ВЛ-10 кВ Фид.-4 ПС Линевская
(наименование объекта, местоположение границ которого описано (далее - объект)

Раздел 1

| Сведения об объекте | | |
|---|---|---|
| № п/п | Характеристики объекта | Описание характеристик |
| 1 | 2 | 3 |
| 1 | Местоположение объекта | 460000, Оренбургская область, муниципальный округ Соль-Илецкий |
| 2 | Площадь объекта +/- величина погрешности определения площади (Р+/- Дельта Р) | 711127 кв.м ± 169.04 кв.м |
| 3 | Иные характеристики объекта | Публичный сервитут устанавливается для эксплуатации объекта электросетевого хозяйства ВЛ-10 кВ Фид.-4 ПС Линевская (статья 3.6 Федерального закона от 25 октября 2001 г. № 137-ФЗ «О введении в действие Земельного кодекса Российской Федерации») |

Раздел 2

| Сведения о местоположении границ объекта | | | | | |
|---|---|---|---|---|---|
| 1. Система координат МСК-56, зона 2 | | | | | |
| 2. Сведения о характерных точках границ объекта | | | | | |
| Обозначение характерных точек границ | Координаты, м | | Метод определения координат характерной точки | Средняя квадратическая погрешность положения характерной точки ($M_t$), м | Описание обозначения точкина местности (при наличии) |
| | X | Y | | | |
| 1 | 2 | 3 | 4 | 5 | 6 |
| Граница1(1) | – | – | – | – | – |
| 1 | 350332.85 | 2244955.74 | Метод спутниковых геодезических измерений (определений) | 0.10 | – |
| 2 | 350281.72 | 2244947.77 | Метод спутниковых геодезических измерений (определений) | 0.10 | – |
| 3 | 350232.02 | 2244940.26 | Метод спутниковых | 0.10 | – |

| | | | | | |
|---|---|---|---|---|---|
| | | | геодезических измерений (определений) | | |
| 4 | 349973.64 | 2244900.56 | Метод спутниковых геодезических измерений (определений) | 0.10 | – |
| 5 | 349921.90 | 2244892.48 | Метод спутниковых геодезических измерений (определений) | 0.10 | – |
| 6 | 349870.65 | 2244884.45 | Метод спутниковых геодезических измерений (определений) | 0.10 | – |
| 7 | 349818.52 | 2244876.50 | Метод спутниковых геодезических измерений (определений) | 0.10 | – |
| 8 | 349710.93 | 2244859.87 | Метод спутниковых геодезических измерений (определений) | 0.10 | – |
| 9 | 349709.79 | 2244859.64 | Метод спутниковых геодезических измерений (определений) | 0.10 | – |
| 10 | 349709.63 | 2244859.58 | Метод спутниковых геодезических измерений (определений) | 0.10 | – |
| 11 | 349668.87 | 2244847.97 | Метод спутниковых геодезических измерений (определений) | 0.10 | – |
| 12 | 349639.62 | 2244839.50 | Метод спутниковых геодезических измерений (определений) | 0.10 | – |
| 13 | 349541.82 | 2244811.86 | Метод спутниковых геодезических измерений (определений) | 0.10 | – |
| 14 | 349492.11 | 2244797.50 | Метод спутниковых геодезических измерений (определений) | 0.10 | – |
| 15 | 349439.66 | 2244782.65 | Метод спутниковых геодезических измерений (определений) | 0.10 | – |
| 16 | 349390.27 | 2244768.38 | Метод спутниковых геодезических измерений (определений) | 0.10 | – |
| 17 | 349290.20 | 2244739.99 | Метод спутниковых геодезических измерений (определений) | 0.10 | – |
| 18 | 349192.43 | 2244712.17 | Метод спутниковых геодезических измерений (определений) | 0.10 | – |
| 19 | 349094.74 | 2244684.56 | Метод спутниковых | 0.10 | – |

| | | | | | |
|---|---|---|---|---|---|
| | | | геодезических измерений (определений) | | |
| 20 | 348995.42 | 2244656.18 | Метод спутниковых геодезических измерений (определений) | 0.10 | – |
| 21 | 348897.48 | 2244628.07 | Метод спутниковых геодезических измерений (определений) | 0.10 | – |
| 22 | 348849.09 | 2244614.11 | Метод спутниковых геодезических измерений (определений) | 0.10 | – |
| 23 | 348696.30 | 2244570.80 | Метод спутниковых геодезических измерений (определений) | 0.10 | – |
| 24 | 348642.88 | 2244555.42 | Метод спутниковых геодезических измерений (определений) | 0.10 | – |
| 25 | 348596.94 | 2244542.00 | Метод спутниковых геодезических измерений (определений) | 0.10 | – |
| 26 | 348545.70 | 2244527.67 | Метод спутниковых геодезических измерений (определений) | 0.10 | – |
| 27 | 348454.93 | 2244501.50 | Метод спутниковых геодезических измерений (определений) | 0.10 | – |
| 28 | 348405.42 | 2244487.66 | Метод спутниковых геодезических измерений (определений) | 0.10 | – |
| 29 | 348342.14 | 2244469.44 | Метод спутниковых геодезических измерений (определений) | 0.10 | – |
| 30 | 348286.65 | 2244456.30 | Метод спутниковых геодезических измерений (определений) | 0.10 | – |
| 31 | 348235.11 | 2244444.38 | Метод спутниковых геодезических измерений (определений) | 0.10 | – |
| 32 | 348185.13 | 2244432.63 | Метод спутниковых геодезических измерений (определений) | 0.10 | – |
| 33 | 348134.63 | 2244420.75 | Метод спутниковых геодезических измерений (определений) | 0.10 | – |
| 34 | 348031.69 | 2244396.92 | Метод спутниковых геодезических измерений (определений) | 0.10 | – |
| 35 | 347982.57 | 2244385.51 | Метод спутниковых | 0.10 | – |

| | | | | | |
|---|---|---|---|---|---|
| | | | геодезических измерений (определений) | | |
| 36 | 347827.22 | 2244349.40 | Метод спутниковых геодезических измерений (определений) | 0.10 | – |
| 37 | 347775.97 | 2244337.46 | Метод спутниковых геодезических измерений (определений) | 0.10 | – |
| 38 | 347727.21 | 2244325.93 | Метод спутниковых геодезических измерений (определений) | 0.10 | – |
| 39 | 347678.83 | 2244314.99 | Метод спутниковых геодезических измерений (определений) | 0.10 | – |
| 40 | 347515.16 | 2244276.60 | Метод спутниковых геодезических измерений (определений) | 0.10 | – |
| 41 | 347379.78 | 2244244.94 | Метод спутниковых геодезических измерений (определений) | 0.10 | – |
| 42 | 347329.78 | 2244233.02 | Метод спутниковых геодезических измерений (определений) | 0.10 | – |
| 43 | 347279.73 | 2244221.46 | Метод спутниковых геодезических измерений (определений) | 0.10 | – |
| 44 | 347229.74 | 2244209.69 | Метод спутниковых геодезических измерений (определений) | 0.10 | – |
| 45 | 347180.16 | 2244197.97 | Метод спутниковых геодезических измерений (определений) | 0.10 | – |
| 46 | 347133.46 | 2244187.20 | Метод спутниковых геодезических измерений (определений) | 0.10 | – |
| 47 | 347012.40 | 2244175.34 | Метод спутниковых геодезических измерений (определений) | 0.10 | – |
| 48 | 346902.40 | 2244164.68 | Метод спутниковых геодезических измерений (определений) | 0.10 | – |
| 49 | 346800.38 | 2244155.02 | Метод спутниковых геодезических измерений (определений) | 0.10 | – |
| 50 | 346749.56 | 2244150.11 | Метод спутниковых геодезических измерений (определений) | 0.10 | – |
| 51 | 346697.90 | 2244144.93 | Метод спутниковых | 0.10 | – |

| | | | | | |
|---|---|---|---|---|---|
| | | | геодезических измерений (определений) | | |
| 52 | 346648.50 | 2244140.27 | Метод спутниковых геодезических измерений (определений) | 0.10 | – |
| 53 | 346547.16 | 2244130.74 | Метод спутниковых геодезических измерений (определений) | 0.10 | – |
| 54 | 346494.99 | 2244125.65 | Метод спутниковых геодезических измерений (определений) | 0.10 | – |
| 55 | 346443.74 | 2244120.86 | Метод спутниковых геодезических измерений (определений) | 0.10 | – |
| 56 | 346392.74 | 2244115.89 | Метод спутниковых геодезических измерений (определений) | 0.10 | – |
| 57 | 346342.47 | 2244111.17 | Метод спутниковых геодезических измерений (определений) | 0.10 | – |
| 58 | 346245.86 | 2244102.05 | Метод спутниковых геодезических измерений (определений) | 0.10 | – |
| 59 | 346194.36 | 2244097.13 | Метод спутниковых геодезических измерений (определений) | 0.10 | – |
| 60 | 346090.94 | 2244087.35 | Метод спутниковых геодезических измерений (определений) | 0.10 | – |
| 61 | 345990.81 | 2244077.88 | Метод спутниковых геодезических измерений (определений) | 0.10 | – |
| 62 | 345890.07 | 2244068.54 | Метод спутниковых геодезических измерений (определений) | 0.10 | – |
| 63 | 345839.88 | 2244063.74 | Метод спутниковых геодезических измерений (определений) | 0.10 | – |
| 64 | 345788.36 | 2244058.74 | Метод спутниковых геодезических измерений (определений) | 0.10 | – |
| 65 | 345686.99 | 2244049.49 | Метод спутниковых геодезических измерений (определений) | 0.10 | – |
| 66 | 345635.10 | 2244044.51 | Метод спутниковых геодезических измерений (определений) | 0.10 | – |
| 67 | 345588.26 | 2244039.96 | Метод спутниковых | 0.10 | – |

| | | | | | |
|---|---|---|---|---|---|
| | | | геодезических измерений (определений) | | |
| 68 | 345540.79 | 2244035.59 | Метод спутниковых геодезических измерений (определений) | 0.10 | – |
| 69 | 345494.98 | 2244031.07 | Метод спутниковых геодезических измерений (определений) | 0.10 | – |
| 70 | 345440.09 | 2244025.45 | Метод спутниковых геодезических измерений (определений) | 0.10 | – |
| 71 | 345389.79 | 2244021.07 | Метод спутниковых геодезических измерений (определений) | 0.10 | – |
| 72 | 345389.66 | 2244021.04 | Метод спутниковых геодезических измерений (определений) | 0.10 | – |
| 73 | 345344.24 | 2244016.52 | Метод спутниковых геодезических измерений (определений) | 0.10 | – |
| 74 | 345288.30 | 2244011.14 | Метод спутниковых геодезических измерений (определений) | 0.10 | – |
| 75 | 345238.50 | 2244005.93 | Метод спутниковых геодезических измерений (определений) | 0.10 | – |
| 76 | 345128.09 | 2243995.15 | Метод спутниковых геодезических измерений (определений) | 0.10 | – |
| 77 | 345127.91 | 2243995.11 | Метод спутниковых геодезических измерений (определений) | 0.10 | – |
| 78 | 345077.71 | 2243989.41 | Метод спутниковых геодезических измерений (определений) | 0.10 | – |
| 79 | 345026.98 | 2243983.33 | Метод спутниковых геодезических измерений (определений) | 0.10 | – |
| 80 | 344977.41 | 2243977.65 | Метод спутниковых геодезических измерений (определений) | 0.10 | – |
| 81 | 344920.68 | 2243971.03 | Метод спутниковых геодезических измерений (определений) | 0.10 | – |
| 82 | 344699.89 | 2243945.54 | Метод спутниковых геодезических измерений (определений) | 0.10 | – |
| 83 | 344645.28 | 2243939.08 | Метод спутниковых | 0.10 | – |

| | | | | | |
|---|---|---|---|---|---|
| | | | геодезических измерений (определений) | | |
| 84 | 344587.93 | 2243932.55 | Метод спутниковых геодезических измерений (определений) | 0.10 | – |
| 85 | 344448.68 | 2243916.25 | Метод спутниковых геодезических измерений (определений) | 0.10 | – |
| 86 | 344399.60 | 2243910.57 | Метод спутниковых геодезических измерений (определений) | 0.10 | – |
| 87 | 344298.66 | 2243898.72 | Метод спутниковых геодезических измерений (определений) | 0.10 | – |
| 88 | 344248.51 | 2243893.14 | Метод спутниковых геодезических измерений (определений) | 0.10 | – |
| 89 | 344205.46 | 2243888.13 | Метод спутниковых геодезических измерений (определений) | 0.10 | – |
| 90 | 344147.23 | 2243881.12 | Метод спутниковых геодезических измерений (определений) | 0.10 | – |
| 91 | 344043.15 | 2243869.12 | Метод спутниковых геодезических измерений (определений) | 0.10 | – |
| 92 | 343989.80 | 2243862.91 | Метод спутниковых геодезических измерений (определений) | 0.10 | – |
| 93 | 343942.18 | 2243857.53 | Метод спутниковых геодезических измерений (определений) | 0.10 | – |
| 94 | 343884.07 | 2243850.50 | Метод спутниковых геодезических измерений (определений) | 0.10 | – |
| 95 | 343773.35 | 2243838.08 | Метод спутниковых геодезических измерений (определений) | 0.10 | – |
| 96 | 343773.18 | 2243838.04 | Метод спутниковых геодезических измерений (определений) | 0.10 | – |
| 97 | 343756.73 | 2243835.96 | Метод спутниковых геодезических измерений (определений) | 0.10 | – |
| 98 | 343747.62 | 2243835.24 | Метод спутниковых геодезических измерений (определений) | 0.10 | – |
| 99 | 343748.29 | 2243826.78 | Метод спутниковых | 0.10 | – |

| | | | | | |
|---|---|---|---|---|---|
| | | | геодезических измерений (определений) | | |
| 100 | 343744.52 | 2243838.65 | Метод спутниковых геодезических измерений (определений) | 0.10 | – |
| 101 | 343728.59 | 2243906.84 | Метод спутниковых геодезических измерений (определений) | 0.10 | – |
| 102 | 343769.39 | 2243973.89 | Метод спутниковых геодезических измерений (определений) | 0.10 | – |
| 103 | 343810.26 | 2244041.05 | Метод спутниковых геодезических измерений (определений) | 0.10 | – |
| 104 | 343852.14 | 2244109.13 | Метод спутниковых геодезических измерений (определений) | 0.10 | – |
| 105 | 343852.17 | 2244109.25 | Метод спутниковых геодезических измерений (определений) | 0.10 | – |
| 106 | 343894.23 | 2244179.27 | Метод спутниковых геодезических измерений (определений) | 0.10 | – |
| 107 | 343894.26 | 2244179.41 | Метод спутниковых геодезических измерений (определений) | 0.10 | – |
| 108 | 343934.36 | 2244248.08 | Метод спутниковых геодезических измерений (определений) | 0.10 | – |
| 109 | 343976.68 | 2244315.40 | Метод спутниковых геодезических измерений (определений) | 0.10 | – |
| 110 | 343976.70 | 2244315.51 | Метод спутниковых геодезических измерений (определений) | 0.10 | – |
| 111 | 344018.34 | 2244383.27 | Метод спутниковых геодезических измерений (определений) | 0.10 | – |
| 112 | 344102.33 | 2244522.53 | Метод спутниковых геодезических измерений (определений) | 0.10 | – |
| 113 | 344143.55 | 2244590.06 | Метод спутниковых геодезических измерений (определений) | 0.10 | – |
| 114 | 344184.52 | 2244657.70 | Метод спутниковых геодезических измерений (определений) | 0.10 | – |
| 115 | 344225.61 | 2244725.77 | Метод спутниковых | 0.10 | – |

| | | | | | |
|---|---|---|---|---|---|
| | | | геодезических измерений (определений) | | |
| 116 | 344307.94 | 2244861.03 | Метод спутниковых геодезических измерений (определений) | 0.10 | – |
| 117 | 344348.98 | 2244928.67 | Метод спутниковых геодезических измерений (определений) | 0.10 | – |
| 118 | 344390.35 | 2244997.33 | Метод спутниковых геодезических измерений (определений) | 0.10 | – |
| 119 | 344432.30 | 2245065.98 | Метод спутниковых геодезических измерений (определений) | 0.10 | – |
| 120 | 344473.66 | 2245134.16 | Метод спутниковых геодезических измерений (определений) | 0.10 | – |
| 121 | 344554.82 | 2245266.55 | Метод спутниковых геодезических измерений (определений) | 0.10 | – |
| 122 | 344594.28 | 2245331.88 | Метод спутниковых геодезических измерений (определений) | 0.10 | – |
| 123 | 344639.07 | 2245405.19 | Метод спутниковых геодезических измерений (определений) | 0.10 | – |
| 124 | 344679.97 | 2245472.76 | Метод спутниковых геодезических измерений (определений) | 0.10 | – |
| 125 | 344763.72 | 2245611.66 | Метод спутниковых геодезических измерений (определений) | 0.10 | – |
| 126 | 344804.81 | 2245679.08 | Метод спутниковых геодезических измерений (определений) | 0.10 | – |
| 127 | 344969.66 | 2245950.93 | Метод спутниковых геодезических измерений (определений) | 0.10 | – |
| 128 | 345051.42 | 2246085.88 | Метод спутниковых геодезических измерений (определений) | 0.10 | – |
| 129 | 345110.18 | 2246183.55 | Метод спутниковых геодезических измерений (определений) | 0.10 | – |
| 130 | 345178.74 | 2246295.45 | Метод спутниковых геодезических измерений (определений) | 0.10 | – |
| 131 | 345220.01 | 2246363.04 | Метод спутниковых | 0.10 | – |

| | | | | | |
|---|---|---|---|---|---|
| | | | геодезических измерений (определений) | | |
| 132 | 345302.40 | 2246498.84 | Метод спутниковых геодезических измерений (определений) | 0.10 | – |
| 133 | 345343.70 | 2246567.00 | Метод спутниковых геодезических измерений (определений) | 0.10 | – |
| 134 | 345384.11 | 2246633.76 | Метод спутниковых геодезических измерений (определений) | 0.10 | – |
| 135 | 345427.26 | 2246704.10 | Метод спутниковых геодезических измерений (определений) | 0.10 | – |
| 136 | 345468.89 | 2246772.35 | Метод спутниковых геодезических измерений (определений) | 0.10 | – |
| 137 | 345509.65 | 2246839.95 | Метод спутниковых геодезических измерений (определений) | 0.10 | – |
| 138 | 345550.87 | 2246907.57 | Метод спутниковых геодезических измерений (определений) | 0.10 | – |
| 139 | 345632.95 | 2247042.29 | Метод спутниковых геодезических измерений (определений) | 0.10 | – |
| 140 | 345633.00 | 2247042.44 | Метод спутниковых геодезических измерений (определений) | 0.10 | – |
| 141 | 345671.91 | 2247108.24 | Метод спутниковых геодезических измерений (определений) | 0.10 | – |
| 142 | 345713.51 | 2247174.13 | Метод спутниковых геодезических измерений (определений) | 0.10 | – |
| 143 | 345713.62 | 2247174.37 | Метод спутниковых геодезических измерений (определений) | 0.10 | – |
| 144 | 345737.72 | 2247214.61 | Метод спутниковых геодезических измерений (определений) | 0.10 | – |
| 145 | 345796.97 | 2247311.70 | Метод спутниковых геодезических измерений (определений) | 0.10 | – |
| 146 | 345837.19 | 2247377.81 | Метод спутниковых геодезических измерений (определений) | 0.10 | – |
| 147 | 345878.78 | 2247446.22 | Метод спутниковых | 0.10 | – |

| | | | | | |
|---|---|---|---|---|---|
| | | | геодезических измерений (определений) | | |
| 148 | 345960.54 | 2247580.50 | Метод спутниковых геодезических измерений (определений) | 0.10 | – |
| 149 | 346044.50 | 2247718.08 | Метод спутниковых геодезических измерений (определений) | 0.10 | – |
| 150 | 346085.59 | 2247786.43 | Метод спутниковых геодезических измерений (определений) | 0.10 | – |
| 151 | 346127.08 | 2247854.26 | Метод спутниковых геодезических измерений (определений) | 0.10 | – |
| 152 | 346127.15 | 2247854.46 | Метод спутниковых геодезических измерений (определений) | 0.10 | – |
| 153 | 346166.94 | 2247922.42 | Метод спутниковых геодезических измерений (определений) | 0.10 | – |
| 154 | 346208.96 | 2247989.08 | Метод спутниковых геодезических измерений (определений) | 0.10 | – |
| 155 | 346209.04 | 2247989.28 | Метод спутниковых геодезических измерений (определений) | 0.10 | – |
| 156 | 346249.85 | 2248056.85 | Метод спутниковых геодезических измерений (определений) | 0.10 | – |
| 157 | 346329.82 | 2248187.40 | Метод спутниковых геодезических измерений (определений) | 0.10 | – |
| 158 | 346494.67 | 2248458.54 | Метод спутниковых геодезических измерений (определений) | 0.10 | – |
| 159 | 346576.84 | 2248594.41 | Метод спутниковых геодезических измерений (определений) | 0.10 | – |
| 160 | 346616.96 | 2248660.82 | Метод спутниковых геодезических измерений (определений) | 0.10 | – |
| 161 | 346676.57 | 2248714.43 | Метод спутниковых геодезических измерений (определений) | 0.10 | – |
| 162 | 346735.37 | 2248766.91 | Метод спутниковых геодезических измерений (определений) | 0.10 | – |
| 163 | 346795.14 | 2248820.99 | Метод спутниковых | 0.10 | – |

| | | | | | |
|---|---|---|---|---|---|
| | | | геодезических измерений (определений) | | |
| 164 | 346855.18 | 2248874.76 | Метод спутниковых геодезических измерений (определений) | 0.10 | – |
| 165 | 346914.39 | 2248928.25 | Метод спутниковых геодезических измерений (определений) | 0.10 | – |
| 166 | 346973.39 | 2248981.67 | Метод спутниковых геодезических измерений (определений) | 0.10 | – |
| 167 | 347033.35 | 2249034.71 | Метод спутниковых геодезических измерений (определений) | 0.10 | – |
| 168 | 347033.45 | 2249034.84 | Метод спутниковых геодезических измерений (определений) | 0.10 | – |
| 169 | 347091.91 | 2249088.10 | Метод спутниковых геодезических измерений (определений) | 0.10 | – |
| 170 | 347151.05 | 2249141.24 | Метод спутниковых геодезических измерений (определений) | 0.10 | – |
| 171 | 347210.25 | 2249195.00 | Метод спутниковых геодезических измерений (определений) | 0.10 | – |
| 172 | 347269.88 | 2249247.77 | Метод спутниковых геодезических измерений (определений) | 0.10 | – |
| 173 | 347269.94 | 2249247.87 | Метод спутниковых геодезических измерений (определений) | 0.10 | – |
| 174 | 347329.37 | 2249301.66 | Метод спутниковых геодезических измерений (определений) | 0.10 | – |
| 175 | 347447.62 | 2249408.81 | Метод спутниковых геодезических измерений (определений) | 0.10 | – |
| 176 | 347507.76 | 2249461.72 | Метод спутниковых геодезических измерений (определений) | 0.10 | – |
| 177 | 347511.59 | 2249465.03 | Метод спутниковых геодезических измерений (определений) | 0.10 | – |
| 178 | 347497.73 | 2249481.07 | Метод спутниковых геодезических измерений (определений) | 0.10 | – |
| 179 | 347493.87 | 2249477.74 | Метод спутниковых | 0.10 | – |

| | | | | | |
|---|---|---|---|---|---|
| | | | геодезических измерений (определений) | | |
| 180 | 347433.57 | 2249424.68 | Метод спутниковых геодезических измерений (определений) | 0.10 | – |
| 181 | 347433.48 | 2249424.56 | Метод спутниковых геодезических измерений (определений) | 0.10 | – |
| 182 | 347372.99 | 2249369.91 | Метод спутниковых геодезических измерений (определений) | 0.10 | – |
| 183 | 347255.78 | 2249263.60 | Метод спутниковых геодезических измерений (определений) | 0.10 | – |
| 184 | 347196.15 | 2249210.83 | Метод спутниковых геодезических измерений (определений) | 0.10 | – |
| 185 | 347196.07 | 2249210.71 | Метод спутниковых геодезических измерений (определений) | 0.10 | – |
| 186 | 347136.86 | 2249156.99 | Метод спутниковых геодезических измерений (определений) | 0.10 | – |
| 187 | 347077.71 | 2249103.84 | Метод спутниковых геодезических измерений (определений) | 0.10 | – |
| 188 | 347019.25 | 2249050.53 | Метод спутниковых геодезических измерений (определений) | 0.10 | – |
| 189 | 346959.30 | 2248997.51 | Метод спутниковых геодезических измерений (определений) | 0.10 | – |
| 190 | 346959.23 | 2248997.40 | Метод спутниковых геодезических измерений (определений) | 0.10 | – |
| 191 | 346841.02 | 2248890.54 | Метод спутниковых геодезических измерений (определений) | 0.10 | – |
| 192 | 346780.97 | 2248836.76 | Метод спутниковых геодезических измерений (определений) | 0.10 | – |
| 193 | 346721.22 | 2248782.70 | Метод спутниковых геодезических измерений (определений) | 0.10 | – |
| 194 | 346662.44 | 2248730.23 | Метод спутниковых геодезических измерений (определений) | 0.10 | – |
| 195 | 346601.61 | 2248675.54 | Метод спутниковых | 0.10 | – |

| | | | | | |
|---|---|---|---|---|---|
| | | | геодезических измерений (определений) | | |
| 196 | 346601.21 | 2248675.15 | Метод спутниковых геодезических измерений (определений) | 0.10 | – |
| 197 | 346600.02 | 2248673.73 | Метод спутниковых геодезических измерений (определений) | 0.10 | – |
| 198 | 346599.66 | 2248673.12 | Метод спутниковых геодезических измерений (определений) | 0.10 | – |
| 199 | 346517.44 | 2248537.37 | Метод спутниковых геодезических измерений (определений) | 0.10 | – |
| 200 | 346476.57 | 2248469.58 | Метод спутниковых геодезических измерений (определений) | 0.10 | – |
| 201 | 346435.07 | 2248401.80 | Метод спутниковых геодезических измерений (определений) | 0.10 | – |
| 202 | 346393.86 | 2248333.97 | Метод спутниковых геодезических измерений (определений) | 0.10 | – |
| 203 | 346352.97 | 2248266.66 | Метод спутниковых геодезических измерений (определений) | 0.10 | – |
| 204 | 346311.73 | 2248198.46 | Метод спутниковых геодезических измерений (определений) | 0.10 | – |
| 205 | 346270.03 | 2248130.50 | Метод спутниковых геодезических измерений (определений) | 0.10 | – |
| 206 | 346231.75 | 2248067.88 | Метод спутниковых геодезических измерений (определений) | 0.10 | – |
| 207 | 346190.97 | 2248000.30 | Метод спутниковых геодезических измерений (определений) | 0.10 | – |
| 208 | 346148.91 | 2247933.57 | Метод спутниковых геодезических измерений (определений) | 0.10 | – |
| 209 | 346148.77 | 2247933.25 | Метод спутниковых геодезических измерений (определений) | 0.10 | – |
| 210 | 346108.94 | 2247865.23 | Метод спутниковых геодезических измерений (определений) | 0.10 | – |
| 211 | 346067.48 | 2247797.46 | Метод спутниковых | 0.10 | – |

| | | | | | |
|---|---|---|---|---|---|
| | | | геодезических измерений (определений) | | |
| 212 | 346026.39 | 2247729.10 | Метод спутниковых геодезических измерений (определений) | 0.10 | – |
| 213 | 345983.94 | 2247659.61 | Метод спутниковых геодезических измерений (определений) | 0.10 | – |
| 214 | 345901.47 | 2247524.51 | Метод спутниковых геодезических измерений (определений) | 0.10 | – |
| 215 | 345719.60 | 2247225.61 | Метод спутниковых геодезических измерений (определений) | 0.10 | – |
| 216 | 345695.52 | 2247185.34 | Метод спутниковых геодезических измерений (определений) | 0.10 | – |
| 217 | 345653.90 | 2247119.43 | Метод спутниковых геодезических измерений (определений) | 0.10 | – |
| 218 | 345653.77 | 2247119.14 | Метод спутниковых геодезических измерений (определений) | 0.10 | – |
| 219 | 345614.82 | 2247053.27 | Метод спутниковых геодезических измерений (определений) | 0.10 | – |
| 220 | 345573.66 | 2246985.85 | Метод спутниковых геодезических измерений (определений) | 0.10 | – |
| 221 | 345491.53 | 2246850.97 | Метод спутниковых геодезических измерений (определений) | 0.10 | – |
| 222 | 345450.78 | 2246783.36 | Метод спутниковых геодезических измерений (определений) | 0.10 | – |
| 223 | 345366.02 | 2246644.82 | Метод спутниковых геодезических измерений (определений) | 0.10 | – |
| 224 | 345243.51 | 2246442.72 | Метод спутниковых геодезических измерений (определений) | 0.10 | – |
| 225 | 345201.90 | 2246374.07 | Метод спутниковых геодезических измерений (определений) | 0.10 | – |
| 226 | 345125.06 | 2246248.44 | Метод спутниковых геодезических измерений (определений) | 0.10 | – |
| 227 | 345092.07 | 2246194.59 | Метод спутниковых | 0.10 | – |

| | | | | | |
|---|---|---|---|---|---|
| | | | геодезических измерений (определений) | | |
| 228 | 345033.29 | 2246096.88 | Метод спутниковых геодезических измерений (определений) | 0.10 | – |
| 229 | 344992.23 | 2246029.34 | Метод спутниковых геодезических измерений (определений) | 0.10 | – |
| 230 | 344910.48 | 2245894.31 | Метод спутниковых геодезических измерений (определений) | 0.10 | – |
| 231 | 344869.43 | 2245826.66 | Метод спутниковых геодезических измерений (определений) | 0.10 | – |
| 232 | 344828.12 | 2245758.56 | Метод спутниковых геодезических измерений (определений) | 0.10 | – |
| 233 | 344745.61 | 2245622.67 | Метод спутниковых геодезических измерений (определений) | 0.10 | – |
| 234 | 344701.91 | 2245550.32 | Метод спутниковых геодезических измерений (определений) | 0.10 | – |
| 235 | 344620.97 | 2245416.22 | Метод спутниковых геодезических измерений (определений) | 0.10 | – |
| 236 | 344576.18 | 2245342.91 | Метод спутниковых геодезических измерений (определений) | 0.10 | – |
| 237 | 344536.73 | 2245277.60 | Метод спутниковых геодезических измерений (определений) | 0.10 | – |
| 238 | 344455.57 | 2245145.22 | Метод спутниковых геодезических измерений (определений) | 0.10 | – |
| 239 | 344372.25 | 2245008.35 | Метод спутниковых геодезических измерений (определений) | 0.10 | – |
| 240 | 344330.85 | 2244939.65 | Метод спутниковых геодезических измерений (определений) | 0.10 | – |
| 241 | 344252.32 | 2244810.47 | Метод спутниковых геодезических измерений (определений) | 0.10 | – |
| 242 | 344207.49 | 2244736.78 | Метод спутниковых геодезических измерений (определений) | 0.10 | – |
| 243 | 344084.22 | 2244533.55 | Метод спутниковых | 0.10 | – |

| | | | | | |
|---|---|---|---|---|---|
| | | | геодезических измерений (определений) | | |
| 244 | 344041.60 | 2244462.94 | Метод спутниковых геодезических измерений (определений) | 0.10 | – |
| 245 | 344000.25 | 2244394.32 | Метод спутниковых геодезических измерений (определений) | 0.10 | – |
| 246 | 343958.70 | 2244326.63 | Метод спутниковых геодезических измерений (определений) | 0.10 | – |
| 247 | 343916.32 | 2244259.21 | Метод спутниковых геодезических измерений (определений) | 0.10 | – |
| 248 | 343916.17 | 2244258.89 | Метод спутниковых геодезических измерений (определений) | 0.10 | – |
| 249 | 343876.02 | 2244190.13 | Метод спутниковых геодезических измерений (определений) | 0.10 | – |
| 250 | 343834.05 | 2244120.19 | Метод спутниковых геодезических измерений (определений) | 0.10 | – |
| 251 | 343792.19 | 2244052.14 | Метод спутниковых геодезических измерений (определений) | 0.10 | – |
| 252 | 343708.22 | 2243914.16 | Метод спутниковых геодезических измерений (определений) | 0.10 | – |
| 253 | 343707.67 | 2243913.13 | Метод спутниковых геодезических измерений (определений) | 0.10 | – |
| 254 | 343707.04 | 2243911.39 | Метод спутниковых геодезических измерений (определений) | 0.10 | – |
| 255 | 343706.72 | 2243909.57 | Метод спутниковых геодезических измерений (определений) | 0.10 | – |
| 256 | 343706.72 | 2243907.73 | Метод спутниковых геодезических измерений (определений) | 0.10 | – |
| 257 | 343706.98 | 2243906.24 | Метод спутниковых геодезических измерений (определений) | 0.10 | – |
| 258 | 343723.97 | 2243833.42 | Метод спутниковых геодезических измерений (определений) | 0.10 | – |
| 259 | 343724.05 | 2243833.09 | Метод спутниковых | 0.10 | – |

| | | | | | |
|---|---|---|---|---|---|
| | | | геодезических измерений (определений) | | |
| 260 | 343724.22 | 2243832.64 | Метод спутниковых геодезических измерений (определений) | 0.10 | – |
| 261 | 343729.28 | 2243816.59 | Метод спутниковых геодезических измерений (определений) | 0.10 | – |
| 262 | 343730.88 | 2243813.47 | Метод спутниковых геодезических измерений (определений) | 0.10 | – |
| 263 | 343736.63 | 2243805.74 | Метод спутниковых геодезических измерений (определений) | 0.10 | – |
| 264 | 343754.61 | 2243778.65 | Метод спутниковых геодезических измерений (определений) | 0.10 | – |
| 265 | 343754.73 | 2243778.48 | Метод спутниковых геодезических измерений (определений) | 0.10 | – |
| 266 | 343783.22 | 2243737.32 | Метод спутниковых геодезических измерений (определений) | 0.10 | – |
| 267 | 343835.99 | 2243659.56 | Метод спутниковых геодезических измерений (определений) | 0.10 | – |
| 268 | 343973.58 | 2243457.38 | Метод спутниковых геодезических измерений (определений) | 0.10 | – |
| 269 | 344027.55 | 2243378.55 | Метод спутниковых геодезических измерений (определений) | 0.10 | – |
| 270 | 344133.05 | 2243222.38 | Метод спутниковых геодезических измерений (определений) | 0.10 | – |
| 271 | 344186.20 | 2243144.03 | Метод спутниковых геодезических измерений (определений) | 0.10 | – |
| 272 | 344399.49 | 2242829.72 | Метод спутниковых геодезических измерений (определений) | 0.10 | – |
| 273 | 344452.53 | 2242751.48 | Метод спутниковых геодезических измерений (определений) | 0.10 | – |
| 274 | 344505.95 | 2242673.50 | Метод спутниковых геодезических измерений (определений) | 0.10 | – |
| 275 | 344611.79 | 2242517.21 | Метод спутниковых | 0.10 | – |

| | | | | | |
|---|---|---|---|---|---|
| | | | геодезических измерений (определений) | | |
| 276 | 344710.57 | 2242371.51 | Метод спутниковых геодезических измерений (определений) | 0.10 | – |
| 277 | 344799.87 | 2242239.41 | Метод спутниковых геодезических измерений (определений) | 0.10 | – |
| 278 | 344853.56 | 2242160.35 | Метод спутниковых геодезических измерений (определений) | 0.10 | – |
| 279 | 344927.39 | 2242052.95 | Метод спутниковых геодезических измерений (определений) | 0.10 | – |
| 280 | 344947.86 | 2242019.30 | Метод спутниковых геодезических измерений (определений) | 0.10 | – |
| 281 | 344952.72 | 2241999.97 | Метод спутниковых геодезических измерений (определений) | 0.10 | – |
| 282 | 344952.76 | 2241999.81 | Метод спутниковых геодезических измерений (определений) | 0.10 | – |
| 283 | 344953.40 | 2241998.08 | Метод спутниковых геодезических измерений (определений) | 0.10 | – |
| 284 | 344954.32 | 2241996.48 | Метод спутниковых геодезических измерений (определений) | 0.10 | – |
| 285 | 344979.44 | 2241960.67 | Метод спутниковых геодезических измерений (определений) | 0.10 | – |
| 286 | 344980.62 | 2241959.27 | Метод спутниковых геодезических измерений (определений) | 0.10 | – |
| 287 | 344982.04 | 2241958.08 | Метод спутниковых геодезических измерений (определений) | 0.10 | – |
| 288 | 344983.64 | 2241957.15 | Метод спутниковых геодезических измерений (определений) | 0.10 | – |
| 289 | 344985.37 | 2241956.52 | Метод спутниковых геодезических измерений (определений) | 0.10 | – |
| 290 | 344987.19 | 2241956.20 | Метод спутниковых геодезических измерений (определений) | 0.10 | – |
| 291 | 344989.04 | 2241956.20 | Метод спутниковых | 0.10 | – |

| | | | | | |
|---|---|---|---|---|---|
| | | | геодезических измерений (определений) | | |
| 292 | 344990.46 | 2241956.45 | Метод спутниковых геодезических измерений (определений) | 0.10 | – |
| 293 | 345047.68 | 2241969.43 | Метод спутниковых геодезических измерений (определений) | 0.10 | – |
| 294 | 345163.58 | 2241995.31 | Метод спутниковых геодезических измерений (определений) | 0.10 | – |
| 295 | 345253.26 | 2242015.79 | Метод спутниковых геодезических измерений (определений) | 0.10 | – |
| 296 | 345300.64 | 2242025.89 | Метод спутниковых геодезических измерений (определений) | 0.10 | – |
| 297 | 345300.76 | 2242025.94 | Метод спутниковых геодезических измерений (определений) | 0.10 | – |
| 298 | 345458.96 | 2242061.42 | Метод спутниковых геодезических измерений (определений) | 0.10 | – |
| 299 | 345467.86 | 2242063.31 | Метод спутниковых геодезических измерений (определений) | 0.10 | – |
| 300 | 345463.45 | 2242084.05 | Метод спутниковых геодезических измерений (определений) | 0.10 | – |
| 301 | 345454.50 | 2242082.15 | Метод спутниковых геодезических измерений (определений) | 0.10 | – |
| 302 | 345454.40 | 2242082.09 | Метод спутниковых геодезических измерений (определений) | 0.10 | – |
| 303 | 345346.92 | 2242058.06 | Метод спутниковых геодезических измерений (определений) | 0.10 | – |
| 304 | 345296.16 | 2242046.61 | Метод спутниковых геодезических измерений (определений) | 0.10 | – |
| 305 | 345248.77 | 2242036.51 | Метод спутниковых геодезических измерений (определений) | 0.10 | – |
| 306 | 345248.62 | 2242036.45 | Метод спутниковых геодезических измерений (определений) | 0.10 | – |
| 307 | 345158.95 | 2242016.00 | Метод спутниковых | 0.10 | – |

| | | | | | |
|---|---|---|---|---|---|
| | | | геодезических измерений (определений) | | |
| 308 | 345099.61 | 2242002.81 | Метод спутниковых геодезических измерений (определений) | 0.10 | – |
| 309 | 345043.03 | 2241990.11 | Метод спутниковых геодезических измерений (определений) | 0.10 | – |
| 310 | 344992.71 | 2241978.67 | Метод спутниковых геодезических измерений (определений) | 0.10 | – |
| 311 | 344972.80 | 2242007.04 | Метод спутниковых геодезических измерений (определений) | 0.10 | – |
| 312 | 344969.18 | 2242021.46 | Метод спутниковых геодезических измерений (определений) | 0.10 | – |
| 313 | 344971.55 | 2242023.44 | Метод спутниковых геодезических измерений (определений) | 0.10 | – |
| 314 | 344966.23 | 2242029.81 | Метод спутниковых геодезических измерений (определений) | 0.10 | – |
| 315 | 344945.35 | 2242064.22 | Метод спутниковых геодезических измерений (определений) | 0.10 | – |
| 316 | 344945.03 | 2242064.71 | Метод спутниковых геодезических измерений (определений) | 0.10 | – |
| 317 | 344871.09 | 2242172.28 | Метод спутниковых геодезических измерений (определений) | 0.10 | – |
| 318 | 344768.12 | 2242324.25 | Метод спутниковых геодезических измерений (определений) | 0.10 | – |
| 319 | 344682.94 | 2242450.30 | Метод спутниковых геодезических измерений (определений) | 0.10 | – |
| 320 | 344576.44 | 2242607.22 | Метод спутниковых геодезических измерений (определений) | 0.10 | – |
| 321 | 344523.49 | 2242685.41 | Метод спутниковых геодезических измерений (определений) | 0.10 | – |
| 322 | 344470.07 | 2242763.40 | Метод спутниковых геодезических измерений (определений) | 0.10 | – |
| 323 | 344363.80 | 2242920.50 | Метод спутниковых | 0.10 | – |

| | | | | | |
|---|---|---|---|---|---|
| | | | геодезических измерений (определений) | | |
| 324 | 344310.31 | 2242999.34 | Метод спутниковых геодезических измерений (определений) | 0.10 | – |
| 325 | 344257.20 | 2243077.53 | Метод спутниковых геодезических измерений (определений) | 0.10 | – |
| 326 | 344203.74 | 2243155.95 | Метод спутниковых геодезических измерений (определений) | 0.10 | – |
| 327 | 344045.10 | 2243390.45 | Метод спутниковых геодезических измерений (определений) | 0.10 | – |
| 328 | 343991.11 | 2243469.30 | Метод спутниковых геодезических измерений (определений) | 0.10 | – |
| 329 | 343953.63 | 2243524.59 | Метод спутниковых геодезических измерений (определений) | 0.10 | – |
| 330 | 343906.68 | 2243593.64 | Метод спутниковых геодезических измерений (определений) | 0.10 | – |
| 331 | 343800.73 | 2243749.27 | Метод спутниковых геодезических измерений (определений) | 0.10 | – |
| 332 | 343772.22 | 2243790.46 | Метод спутниковых геодезических измерений (определений) | 0.10 | – |
| 333 | 343756.16 | 2243814.65 | Метод спутниковых геодезических измерений (определений) | 0.10 | – |
| 334 | 343758.65 | 2243814.84 | Метод спутниковых геодезических измерений (определений) | 0.10 | – |
| 335 | 343759.16 | 2243814.92 | Метод спутниковых геодезических измерений (определений) | 0.10 | – |
| 336 | 343775.78 | 2243817.02 | Метод спутниковых геодезических измерений (определений) | 0.10 | – |
| 337 | 343832.32 | 2243823.34 | Метод спутниковых геодезических измерений (определений) | 0.10 | – |
| 338 | 343886.48 | 2243829.43 | Метод спутниковых геодезических измерений (определений) | 0.10 | – |
| 339 | 343944.60 | 2243836.47 | Метод спутниковых | 0.10 | – |

| | | | | | |
|---|---|---|---|---|---|
| | | | геодезических измерений (определений) | | |
| 340 | 343992.20 | 2243841.84 | Метод спутниковых геодезических измерений (определений) | 0.10 | – |
| 341 | 344096.19 | 2243853.88 | Метод спутниковых геодезических измерений (определений) | 0.10 | – |
| 342 | 344149.69 | 2243860.06 | Метод спутниковых геодезических измерений (определений) | 0.10 | – |
| 343 | 344207.93 | 2243867.08 | Метод спутниковых геодезических измерений (определений) | 0.10 | – |
| 344 | 344250.88 | 2243872.07 | Метод спутниковых геодезических измерений (определений) | 0.10 | – |
| 345 | 344301.03 | 2243877.66 | Метод спутниковых геодезических измерений (определений) | 0.10 | – |
| 346 | 344350.34 | 2243883.41 | Метод спутниковых геодезических измерений (определений) | 0.10 | – |
| 347 | 344501.06 | 2243900.94 | Метод спутниковых геодезических измерений (определений) | 0.10 | – |
| 348 | 344552.14 | 2243906.97 | Метод спутниковых геодезических измерений (определений) | 0.10 | – |
| 349 | 344590.35 | 2243911.49 | Метод спутниковых геодезических измерений (определений) | 0.10 | – |
| 350 | 344647.70 | 2243918.02 | Метод спутниковых геодезических измерений (определений) | 0.10 | – |
| 351 | 344702.31 | 2243924.48 | Метод спутниковых геодезических измерений (определений) | 0.10 | – |
| 352 | 344753.11 | 2243930.26 | Метод спутниковых геодезических измерений (определений) | 0.10 | – |
| 353 | 344805.93 | 2243936.28 | Метод спутниковых геодезических измерений (определений) | 0.10 | – |
| 354 | 344858.60 | 2243942.41 | Метод спутниковых геодезических измерений (определений) | 0.10 | – |
| 355 | 345029.43 | 2243962.27 | Метод спутниковых | 0.10 | – |

| | | | | | |
|---|---|---|---|---|---|
| | | | геодезических измерений (определений) | | |
| 356 | 345080.14 | 2243968.35 | Метод спутниковых геодезических измерений (определений) | 0.10 | – |
| 357 | 345130.22 | 2243974.05 | Метод спутниковых геодезических измерений (определений) | 0.10 | – |
| 358 | 345181.11 | 2243978.96 | Метод спутниковых геодезических измерений (определений) | 0.10 | – |
| 359 | 345240.62 | 2243984.84 | Метод спутниковых геодезических измерений (определений) | 0.10 | – |
| 360 | 345290.37 | 2243990.04 | Метод спутниковых геодезических измерений (определений) | 0.10 | – |
| 361 | 345346.29 | 2243995.42 | Метод спутниковых геодезических измерений (определений) | 0.10 | – |
| 362 | 345391.70 | 2243999.95 | Метод спутниковых геодезических измерений (определений) | 0.10 | – |
| 363 | 345442.01 | 2244004.33 | Метод спутниковых геодезических измерений (определений) | 0.10 | – |
| 364 | 345442.17 | 2244004.36 | Метод спутниковых геодезических измерений (определений) | 0.10 | – |
| 365 | 345497.08 | 2244009.97 | Метод спутниковых геодезических измерений (определений) | 0.10 | – |
| 366 | 345542.77 | 2244014.49 | Метод спутниковых геодезических измерений (определений) | 0.10 | – |
| 367 | 345590.23 | 2244018.86 | Метод спутниковых геодезических измерений (определений) | 0.10 | – |
| 368 | 345688.94 | 2244028.38 | Метод спутниковых геодезических измерений (определений) | 0.10 | – |
| 369 | 345739.97 | 2244033.02 | Метод спутниковых геодезических измерений (определений) | 0.10 | – |
| 370 | 345790.32 | 2244037.63 | Метод спутниковых геодезических измерений (определений) | 0.10 | – |
| 371 | 345892.03 | 2244047.43 | Метод спутниковых | 0.10 | – |

| | | | | | |
|---|---|---|---|---|---|
| | | | геодезических измерений (определений) | | |
| 372 | 345942.99 | 2244052.12 | Метод спутниковых геодезических измерений (определений) | 0.10 | – |
| 373 | 346045.64 | 2244061.69 | Метод спутниковых геодезических измерений (определений) | 0.10 | – |
| 374 | 346142.88 | 2244070.91 | Метод спутниковых геодезических измерений (определений) | 0.10 | – |
| 375 | 346296.50 | 2244085.51 | Метод спутниковых геодезических измерений (определений) | 0.10 | – |
| 376 | 346394.74 | 2244094.78 | Метод спутниковых геодезических измерений (определений) | 0.10 | – |
| 377 | 346445.73 | 2244099.75 | Метод спутниковых геодезических измерений (определений) | 0.10 | – |
| 378 | 346496.99 | 2244104.54 | Метод спутниковых геодезических измерений (определений) | 0.10 | – |
| 379 | 346549.15 | 2244109.64 | Метод спутниковых геодезических измерений (определений) | 0.10 | – |
| 380 | 346600.09 | 2244114.40 | Метод спутниковых геодезических измерений (определений) | 0.10 | – |
| 381 | 346699.92 | 2244123.82 | Метод спутниковых геодезических измерений (определений) | 0.10 | – |
| 382 | 346751.62 | 2244129.01 | Метод спутниковых геодезических измерений (определений) | 0.10 | – |
| 383 | 346853.07 | 2244138.67 | Метод спутниковых геодезических измерений (определений) | 0.10 | – |
| 384 | 346954.79 | 2244148.38 | Метод спутниковых геодезических измерений (определений) | 0.10 | – |
| 385 | 347068.12 | 2244159.41 | Метод спутниковых геодезических измерений (определений) | 0.10 | – |
| 386 | 347136.22 | 2244166.17 | Метод спутниковых геодезических измерений (определений) | 0.10 | – |
| 387 | 347137.56 | 2244166.41 | Метод спутниковых | 0.10 | – |

| | | | | | |
|---|---|---|---|---|---|
| | | | геодезических измерений (определений) | | |
| 388 | 347184.95 | 2244177.32 | Метод спутниковых геодезических измерений (определений) | 0.10 | – |
| 389 | 347284.53 | 2244200.81 | Метод спутниковых геодезических измерений (определений) | 0.10 | – |
| 390 | 347334.59 | 2244212.38 | Метод спутниковых геодезических измерений (определений) | 0.10 | – |
| 391 | 347384.62 | 2244224.30 | Метод спутниковых геодезических измерений (определений) | 0.10 | – |
| 392 | 347433.90 | 2244235.79 | Метод спутниковых геодезических измерений (определений) | 0.10 | – |
| 393 | 347481.79 | 2244246.98 | Метод спутниковых геодезических измерений (определений) | 0.10 | – |
| 394 | 347582.10 | 2244270.40 | Метод спутниковых геодезических измерений (определений) | 0.10 | – |
| 395 | 347634.22 | 2244282.68 | Метод спутниковых геодезических измерений (определений) | 0.10 | – |
| 396 | 347683.56 | 2244294.32 | Метод спутниковых геодезических измерений (определений) | 0.10 | – |
| 397 | 347731.94 | 2244305.26 | Метод спутниковых геодезических измерений (определений) | 0.10 | – |
| 398 | 347780.80 | 2244316.82 | Метод спутниковых геодезических измерений (определений) | 0.10 | – |
| 399 | 347882.88 | 2244340.52 | Метод спутниковых геодезических измерений (определений) | 0.10 | – |
| 400 | 347936.57 | 2244353.02 | Метод спутниковых геодезических измерений (определений) | 0.10 | – |
| 401 | 348076.66 | 2244385.52 | Метод спутниковых геодезических измерений (определений) | 0.10 | – |
| 402 | 348139.44 | 2244400.10 | Метод спутниковых геодезических измерений (определений) | 0.10 | – |
| 403 | 348239.91 | 2244423.73 | Метод спутниковых | 0.10 | – |

| | | | | | |
|---|---|---|---|---|---|
| | | | геодезических измерений (определений) | | |
| 404 | 348291.45 | 2244435.65 | Метод спутниковых геодезических измерений (определений) | 0.10 | – |
| 405 | 348347.28 | 2244448.87 | Метод спутниковых геодезических измерений (определений) | 0.10 | – |
| 406 | 348347.58 | 2244448.95 | Метод спутниковых геодезических измерений (определений) | 0.10 | – |
| 407 | 348347.76 | 2244449.02 | Метод спутниковых геодезических измерений (определений) | 0.10 | – |
| 408 | 348411.17 | 2244467.26 | Метод спутниковых геодезических измерений (определений) | 0.10 | – |
| 409 | 348460.68 | 2244481.09 | Метод спутниковых геодезических измерений (определений) | 0.10 | – |
| 410 | 348506.10 | 2244494.16 | Метод спутниковых геодезических измерений (определений) | 0.10 | – |
| 411 | 348551.46 | 2244507.26 | Метод спутниковых геодезических измерений (определений) | 0.10 | – |
| 412 | 348602.71 | 2244521.60 | Метод спутниковых геодезических измерений (определений) | 0.10 | – |
| 413 | 348602.82 | 2244521.65 | Метод спутниковых геодезических измерений (определений) | 0.10 | – |
| 414 | 348648.76 | 2244535.06 | Метод спутниковых геодезических измерений (определений) | 0.10 | – |
| 415 | 348702.08 | 2244550.40 | Метод спутниковых геодезических измерений (определений) | 0.10 | – |
| 416 | 348751.94 | 2244564.45 | Метод спутниковых геодезических измерений (определений) | 0.10 | – |
| 417 | 348800.23 | 2244578.13 | Метод спутниковых геодезических измерений (определений) | 0.10 | – |
| 418 | 348854.92 | 2244593.72 | Метод спутниковых геодезических измерений (определений) | 0.10 | – |
| 419 | 348952.49 | 2244621.77 | Метод спутниковых | 0.10 | – |

| | | | | | |
|---|---|---|---|---|---|
| | | | геодезических измерений (определений) | | |
| 420 | 349050.59 | 2244649.86 | Метод спутниковых геодезических измерений (определений) | 0.10 | – |
| 421 | 349100.50 | 2244664.16 | Метод спутниковых геодезических измерений (определений) | 0.10 | – |
| 422 | 349149.22 | 2244677.85 | Метод спутниковых геодезических измерений (определений) | 0.10 | – |
| 423 | 349247.24 | 2244705.64 | Метод спутниковых геодезических измерений (определений) | 0.10 | – |
| 424 | 349346.46 | 2244733.87 | Метод спутниковых геодезических измерений (определений) | 0.10 | – |
| 425 | 349396.09 | 2244747.99 | Метод спутниковых геодезических измерений (определений) | 0.10 | – |
| 426 | 349445.47 | 2244762.26 | Метод спутниковых геодезических измерений (определений) | 0.10 | – |
| 427 | 349497.91 | 2244777.11 | Метод спутниковых геодезических измерений (определений) | 0.10 | – |
| 428 | 349547.60 | 2244791.47 | Метод спутниковых геодезических измерений (определений) | 0.10 | – |
| 429 | 349598.36 | 2244805.76 | Метод спутниковых геодезических измерений (определений) | 0.10 | – |
| 430 | 349645.43 | 2244819.12 | Метод спутниковых геодезических измерений (определений) | 0.10 | – |
| 431 | 349674.70 | 2244827.59 | Метод спутниковых геодезических измерений (определений) | 0.10 | – |
| 432 | 349714.80 | 2244839.02 | Метод спутниковых геодезических измерений (определений) | 0.10 | – |
| 433 | 349771.64 | 2244847.73 | Метод спутниковых геодезических измерений (определений) | 0.10 | – |
| 434 | 349873.87 | 2244863.49 | Метод спутниковых геодезических измерений (определений) | 0.10 | – |
| 435 | 349976.84 | 2244879.61 | Метод спутниковых | 0.10 | – |

| | | | | | |
|---|---|---|---|---|---|
| | | | геодезических измерений (определений) | | |
| 436 | 350028.78 | 2244887.47 | Метод спутниковых геодезических измерений (определений) | 0.10 | – |
| 437 | 350081.26 | 2244895.45 | Метод спутниковых геодезических измерений (определений) | 0.10 | – |
| 438 | 350132.55 | 2244903.36 | Метод спутниковых геодезических измерений (определений) | 0.10 | – |
| 439 | 350185.15 | 2244911.48 | Метод спутниковых геодезических измерений (определений) | 0.10 | – |
| 440 | 350235.22 | 2244919.30 | Метод спутниковых геодезических измерений (определений) | 0.10 | – |
| 441 | 350284.91 | 2244926.81 | Метод спутниковых геодезических измерений (определений) | 0.10 | – |
| 442 | 350440.62 | 2244950.95 | Метод спутниковых геодезических измерений (определений) | 0.10 | – |
| 443 | 350591.91 | 2244974.23 | Метод спутниковых геодезических измерений (определений) | 0.10 | – |
| 444 | 350694.65 | 2244990.08 | Метод спутниковых геодезических измерений (определений) | 0.10 | – |
| 445 | 350749.70 | 2244998.57 | Метод спутниковых геодезических измерений (определений) | 0.10 | – |
| 446 | 350800.91 | 2245006.57 | Метод спутниковых геодезических измерений (определений) | 0.10 | – |
| 447 | 350853.66 | 2245014.33 | Метод спутниковых геодезических измерений (определений) | 0.10 | – |
| 448 | 350954.97 | 2245029.89 | Метод спутниковых геодезических измерений (определений) | 0.10 | – |
| 449 | 351005.82 | 2245037.73 | Метод спутниковых геодезических измерений (определений) | 0.10 | – |
| 450 | 351057.51 | 2245045.35 | Метод спутниковых геодезических измерений (определений) | 0.10 | – |
| 451 | 351057.62 | 2245045.41 | Метод спутниковых | 0.10 | – |

| | | | | | |
|---|---|---|---|---|---|
| | | | геодезических измерений (определений) | | |
| 452 | 351108.31 | 2245053.40 | Метод спутниковых геодезических измерений (определений) | 0.10 | – |
| 453 | 351210.21 | 2245068.88 | Метод спутниковых геодезических измерений (определений) | 0.10 | – |
| 454 | 351261.13 | 2245076.59 | Метод спутниковых геодезических измерений (определений) | 0.10 | – |
| 455 | 351415.02 | 2245100.34 | Метод спутниковых геодезических измерений (определений) | 0.10 | – |
| 456 | 351465.99 | 2245108.33 | Метод спутниковых геодезических измерений (определений) | 0.10 | – |
| 457 | 351505.73 | 2245114.28 | Метод спутниковых геодезических измерений (определений) | 0.10 | – |
| 458 | 351506.92 | 2245074.07 | Метод спутниковых геодезических измерений (определений) | 0.10 | – |
| 459 | 351508.56 | 2245020.08 | Метод спутниковых геодезических измерений (определений) | 0.10 | – |
| 460 | 351512.24 | 2244898.32 | Метод спутниковых геодезических измерений (определений) | 0.10 | – |
| 461 | 351514.25 | 2244835.01 | Метод спутниковых геодезических измерений (определений) | 0.10 | – |
| 462 | 351517.97 | 2244713.76 | Метод спутниковых геодезических измерений (определений) | 0.10 | – |
| 463 | 351521.79 | 2244589.50 | Метод спутниковых геодезических измерений (определений) | 0.10 | – |
| 464 | 351524.87 | 2244487.63 | Метод спутниковых геодезических измерений (определений) | 0.10 | – |
| 465 | 351526.32 | 2244439.09 | Метод спутниковых геодезических измерений (определений) | 0.10 | – |
| 466 | 351527.73 | 2244392.84 | Метод спутниковых геодезических измерений (определений) | 0.10 | – |
| 467 | 351529.12 | 2244350.22 | Метод спутниковых | 0.10 | – |

| | | | | | |
|---|---|---|---|---|---|
| | | | геодезических измерений (определений) | | |
| 468 | 351530.37 | 2244303.14 | Метод спутниковых геодезических измерений (определений) | 0.10 | – |
| 469 | 351533.28 | 2244209.46 | Метод спутниковых геодезических измерений (определений) | 0.10 | – |
| 470 | 351536.45 | 2244112.54 | Метод спутниковых геодезических измерений (определений) | 0.10 | – |
| 471 | 351538.06 | 2244061.99 | Метод спутниковых геодезических измерений (определений) | 0.10 | – |
| 472 | 351539.38 | 2244021.60 | Метод спутниковых геодезических измерений (определений) | 0.10 | – |
| 473 | 351541.04 | 2243971.38 | Метод спутниковых геодезических измерений (определений) | 0.10 | – |
| 474 | 351542.24 | 2243928.03 | Метод спутниковых геодезических измерений (определений) | 0.10 | – |
| 475 | 351543.69 | 2243882.47 | Метод спутниковых геодезических измерений (определений) | 0.10 | – |
| 476 | 351547.00 | 2243776.01 | Метод спутниковых геодезических измерений (определений) | 0.10 | – |
| 477 | 351548.40 | 2243730.83 | Метод спутниковых геодезических измерений (определений) | 0.10 | – |
| 478 | 351552.89 | 2243592.08 | Метод спутниковых геодезических измерений (определений) | 0.10 | – |
| 479 | 351554.40 | 2243548.22 | Метод спутниковых геодезических измерений (определений) | 0.10 | – |
| 480 | 351556.07 | 2243501.72 | Метод спутниковых геодезических измерений (определений) | 0.10 | – |
| 481 | 351557.48 | 2243453.13 | Метод спутниковых геодезических измерений (определений) | 0.10 | – |
| 482 | 351560.43 | 2243358.33 | Метод спутниковых геодезических измерений (определений) | 0.10 | – |
| 483 | 351562.19 | 2243304.86 | Метод спутниковых | 0.10 | – |

| | | | | | |
|---|---|---|---|---|---|
| | | | геодезических измерений (определений) | | |
| 484 | 351564.02 | 2243254.55 | Метод спутниковых геодезических измерений (определений) | 0.10 | – |
| 485 | 351565.18 | 2243210.83 | Метод спутниковых геодезических измерений (определений) | 0.10 | – |
| 486 | 351566.77 | 2243162.63 | Метод спутниковых геодезических измерений (определений) | 0.10 | – |
| 487 | 351568.28 | 2243106.63 | Метод спутниковых геодезических измерений (определений) | 0.10 | – |
| 488 | 351570.03 | 2243057.79 | Метод спутниковых геодезических измерений (определений) | 0.10 | – |
| 489 | 351571.39 | 2243009.57 | Метод спутниковых геодезических измерений (определений) | 0.10 | – |
| 490 | 351572.82 | 2242961.33 | Метод спутниковых геодезических измерений (определений) | 0.10 | – |
| 491 | 351574.42 | 2242910.65 | Метод спутниковых геодезических измерений (определений) | 0.10 | – |
| 492 | 351577.52 | 2242815.20 | Метод спутниковых геодезических измерений (определений) | 0.10 | – |
| 493 | 351579.09 | 2242766.47 | Метод спутниковых геодезических измерений (определений) | 0.10 | – |
| 494 | 351580.69 | 2242717.99 | Метод спутниковых геодезических измерений (определений) | 0.10 | – |
| 495 | 351582.45 | 2242668.82 | Метод спутниковых геодезических измерений (определений) | 0.10 | – |
| 496 | 351582.49 | 2242668.27 | Метод спутниковых геодезических измерений (определений) | 0.10 | – |
| 497 | 351582.81 | 2242666.45 | Метод спутниковых геодезических измерений (определений) | 0.10 | – |
| 498 | 351583.44 | 2242664.72 | Метод спутниковых геодезических измерений (определений) | 0.10 | – |
| 499 | 351584.36 | 2242663.12 | Метод спутниковых | 0.10 | – |

| | | | | | |
|---|---|---|---|---|---|
| | | | геодезических измерений (определений) | | |
| 500 | 351585.55 | 2242661.70 | Метод спутниковых геодезических измерений (определений) | 0.10 | – |
| 501 | 351586.97 | 2242660.51 | Метод спутниковых геодезических измерений (определений) | 0.10 | – |
| 502 | 351588.57 | 2242659.59 | Метод спутниковых геодезических измерений (определений) | 0.10 | – |
| 503 | 351590.30 | 2242658.96 | Метод спутниковых геодезических измерений (определений) | 0.10 | – |
| 504 | 351592.12 | 2242658.64 | Метод спутниковых геодезических измерений (определений) | 0.10 | – |
| 505 | 351593.32 | 2242658.64 | Метод спутниковых геодезических измерений (определений) | 0.10 | – |
| 506 | 351642.85 | 2242659.89 | Метод спутниковых геодезических измерений (определений) | 0.10 | – |
| 507 | 351729.72 | 2242661.45 | Метод спутниковых геодезических измерений (определений) | 0.10 | – |
| 508 | 351730.06 | 2242661.49 | Метод спутниковых геодезических измерений (определений) | 0.10 | – |
| 509 | 351746.92 | 2242662.32 | Метод спутниковых геодезических измерений (определений) | 0.10 | – |
| 510 | 351769.14 | 2242622.09 | Метод спутниковых геодезических измерений (определений) | 0.10 | – |
| 511 | 351793.34 | 2242577.32 | Метод спутниковых геодезических измерений (определений) | 0.10 | – |
| 512 | 351818.64 | 2242531.54 | Метод спутниковых геодезических измерений (определений) | 0.10 | – |
| 513 | 351844.24 | 2242484.66 | Метод спутниковых геодезических измерений (определений) | 0.10 | – |
| 514 | 351871.33 | 2242435.64 | Метод спутниковых геодезических измерений (определений) | 0.10 | – |
| 515 | 351897.95 | 2242387.52 | Метод спутниковых | 0.10 | – |

| | | | | | |
|---|---|---|---|---|---|
| | | | геодезических измерений (определений) | | |
| 516 | 351923.82 | 2242340.18 | Метод спутниковых геодезических измерений (определений) | 0.10 | – |
| 517 | 351944.21 | 2242302.43 | Метод спутниковых геодезических измерений (определений) | 0.10 | – |
| 518 | 351970.43 | 2242254.32 | Метод спутниковых геодезических измерений (определений) | 0.10 | – |
| 519 | 351996.75 | 2242206.77 | Метод спутниковых геодезических измерений (определений) | 0.10 | – |
| 520 | 352022.72 | 2242160.29 | Метод спутниковых геодезических измерений (определений) | 0.10 | – |
| 521 | 352052.37 | 2242105.88 | Метод спутниковых геодезических измерений (определений) | 0.10 | – |
| 522 | 352101.87 | 2242014.99 | Метод спутниковых геодезических измерений (определений) | 0.10 | – |
| 523 | 352153.14 | 2241922.09 | Метод спутниковых геодезических измерений (определений) | 0.10 | – |
| 524 | 352178.87 | 2241874.80 | Метод спутниковых геодезических измерений (определений) | 0.10 | – |
| 525 | 352256.83 | 2241732.40 | Метод спутниковых геодезических измерений (определений) | 0.10 | – |
| 526 | 352283.00 | 2241684.90 | Метод спутниковых геодезических измерений (определений) | 0.10 | – |
| 527 | 352310.53 | 2241635.04 | Метод спутниковых геодезических измерений (определений) | 0.10 | – |
| 528 | 352311.13 | 2241634.08 | Метод спутниковых геодезических измерений (определений) | 0.10 | – |
| 529 | 352312.31 | 2241632.66 | Метод спутниковых геодезических измерений (определений) | 0.10 | – |
| 530 | 352313.08 | 2241632.02 | Метод спутниковых геодезических измерений (определений) | 0.10 | – |
| 531 | 352347.91 | 2241603.15 | Метод спутниковых | 0.10 | – |

| | | | | | |
|---|---|---|---|---|---|
| | | | геодезических измерений (определений) | | |
| 532 | 352365.63 | 2241586.90 | Метод спутниковых геодезических измерений (определений) | 0.10 | – |
| 533 | 352366.71 | 2241586.03 | Метод спутниковых геодезических измерений (определений) | 0.10 | – |
| 534 | 352368.31 | 2241585.11 | Метод спутниковых геодезических измерений (определений) | 0.10 | – |
| 535 | 352370.05 | 2241584.47 | Метод спутниковых геодезических измерений (определений) | 0.10 | – |
| 536 | 352371.87 | 2241584.15 | Метод спутниковых геодезических измерений (определений) | 0.10 | – |
| 537 | 352373.72 | 2241584.15 | Метод спутниковых геодезических измерений (определений) | 0.10 | – |
| 538 | 352374.02 | 2241584.21 | Метод спутниковых геодезических измерений (определений) | 0.10 | – |
| 539 | 352404.00 | 2241587.69 | Метод спутниковых геодезических измерений (определений) | 0.10 | – |
| 540 | 352439.46 | 2241591.57 | Метод спутниковых геодезических измерений (определений) | 0.10 | – |
| 541 | 352491.43 | 2241597.05 | Метод спутниковых геодезических измерений (определений) | 0.10 | – |
| 542 | 352608.30 | 2241609.75 | Метод спутниковых геодезических измерений (определений) | 0.10 | – |
| 543 | 352667.06 | 2241616.23 | Метод спутниковых геодезических измерений (определений) | 0.10 | – |
| 544 | 352783.78 | 2241629.04 | Метод спутниковых геодезических измерений (определений) | 0.10 | – |
| 545 | 352900.71 | 2241641.25 | Метод спутниковых геодезических измерений (определений) | 0.10 | – |
| 546 | 352959.53 | 2241647.15 | Метод спутниковых геодезических измерений (определений) | 0.10 | – |
| 547 | 352959.66 | 2241647.19 | Метод спутниковых | 0.10 | – |

| | | | | | |
|---|---|---|---|---|---|
| | | | геодезических измерений (определений) | | |
| 548 | 353017.46 | 2241653.72 | Метод спутниковых геодезических измерений (определений) | 0.10 | – |
| 549 | 353075.74 | 2241660.05 | Метод спутниковых геодезических измерений (определений) | 0.10 | – |
| 550 | 353192.30 | 2241672.20 | Метод спутниковых геодезических измерений (определений) | 0.10 | – |
| 551 | 353254.20 | 2241679.04 | Метод спутниковых геодезических измерений (определений) | 0.10 | – |
| 552 | 353300.58 | 2241683.85 | Метод спутниковых геодезических измерений (определений) | 0.10 | – |
| 553 | 353342.94 | 2241652.03 | Метод спутниковых геодезических измерений (определений) | 0.10 | – |
| 554 | 353490.36 | 2241541.20 | Метод спутниковых геодезических измерений (определений) | 0.10 | – |
| 555 | 353577.41 | 2241475.70 | Метод спутниковых геодезических измерений (определений) | 0.10 | – |
| 556 | 353718.80 | 2241369.76 | Метод спутниковых геодезических измерений (определений) | 0.10 | – |
| 557 | 353905.95 | 2241229.34 | Метод спутниковых геодезических измерений (определений) | 0.10 | – |
| 558 | 353952.75 | 2241194.29 | Метод спутниковых геодезических измерений (определений) | 0.10 | – |
| 559 | 354046.52 | 2241124.17 | Метод спутниковых геодезических измерений (определений) | 0.10 | – |
| 560 | 354140.17 | 2241053.98 | Метод спутниковых геодезических измерений (определений) | 0.10 | – |
| 561 | 354233.82 | 2240983.90 | Метод спутниковых геодезических измерений (определений) | 0.10 | – |
| 562 | 354327.44 | 2240913.93 | Метод спутниковых геодезических измерений (определений) | 0.10 | – |
| 563 | 354372.22 | 2240880.46 | Метод спутниковых | 0.10 | – |

| | | | | | |
|---|---|---|---|---|---|
| | | | геодезических измерений (определений) | | |
| 564 | 354472.23 | 2240805.87 | Метод спутниковых геодезических измерений (определений) | 0.10 | – |
| 565 | 354514.86 | 2240774.05 | Метод спутниковых геодезических измерений (определений) | 0.10 | – |
| 566 | 354559.59 | 2240740.78 | Метод спутниковых геодезических измерений (определений) | 0.10 | – |
| 567 | 354559.83 | 2240740.61 | Метод спутниковых геодезических измерений (определений) | 0.10 | – |
| 568 | 354559.95 | 2240740.54 | Метод спутниковых геодезических измерений (определений) | 0.10 | – |
| 569 | 354610.50 | 2240706.06 | Метод спутниковых геодезических измерений (определений) | 0.10 | – |
| 570 | 354659.15 | 2240673.16 | Метод спутниковых геодезических измерений (определений) | 0.10 | – |
| 571 | 354706.50 | 2240640.79 | Метод спутниковых геодезических измерений (определений) | 0.10 | – |
| 572 | 354755.84 | 2240607.25 | Метод спутниковых геодезических измерений (определений) | 0.10 | – |
| 573 | 354852.77 | 2240541.42 | Метод спутниковых геодезических измерений (определений) | 0.10 | – |
| 574 | 355094.65 | 2240377.09 | Метод спутниковых геодезических измерений (определений) | 0.10 | – |
| 575 | 355143.09 | 2240344.52 | Метод спутниковых геодезических измерений (определений) | 0.10 | – |
| 576 | 355287.86 | 2240246.31 | Метод спутниковых геодезических измерений (определений) | 0.10 | – |
| 577 | 355481.13 | 2240114.68 | Метод спутниковых геодезических измерений (определений) | 0.10 | – |
| 578 | 355529.45 | 2240081.76 | Метод спутниковых геодезических измерений (определений) | 0.10 | – |
| 579 | 355577.98 | 2240048.77 | Метод спутниковых | 0.10 | – |

| | | | | | |
|---|---|---|---|---|---|
| | | | геодезических измерений (определений) | | |
| 580 | 355674.74 | 2239982.99 | Метод спутниковых геодезических измерений (определений) | 0.10 | – |
| 581 | 355723.08 | 2239950.06 | Метод спутниковых геодезических измерений (определений) | 0.10 | – |
| 582 | 355819.32 | 2239884.37 | Метод спутниковых геодезических измерений (определений) | 0.10 | – |
| 583 | 355915.97 | 2239818.45 | Метод спутниковых геодезических измерений (определений) | 0.10 | – |
| 584 | 355958.20 | 2239789.64 | Метод спутниковых геодезических измерений (определений) | 0.10 | – |
| 585 | 355964.28 | 2239785.50 | Метод спутниковых геодезических измерений (определений) | 0.10 | – |
| 586 | 356060.82 | 2239719.44 | Метод спутниковых геодезических измерений (определений) | 0.10 | – |
| 587 | 356206.26 | 2239620.12 | Метод спутниковых геодезических измерений (определений) | 0.10 | – |
| 588 | 356302.81 | 2239554.23 | Метод спутниковых геодезических измерений (определений) | 0.10 | – |
| 589 | 356351.48 | 2239521.41 | Метод спутниковых геодезических измерений (определений) | 0.10 | – |
| 590 | 356399.95 | 2239488.00 | Метод спутниковых геодезических измерений (определений) | 0.10 | – |
| 591 | 356448.68 | 2239454.88 | Метод спутниковых геодезических измерений (определений) | 0.10 | – |
| 592 | 356496.78 | 2239421.83 | Метод спутниковых геодезических измерений (определений) | 0.10 | – |
| 593 | 356593.04 | 2239355.76 | Метод спутниковых геодезических измерений (определений) | 0.10 | – |
| 594 | 356735.49 | 2239257.95 | Метод спутниковых геодезических измерений (определений) | 0.10 | – |
| 595 | 356763.34 | 2239209.79 | Метод спутниковых | 0.10 | – |

| | | | | | |
|---|---|---|---|---|---|
| | | | геодезических измерений (определений) | | |
| 596 | 356793.41 | 2239157.89 | Метод спутниковых геодезических измерений (определений) | 0.10 | – |
| 597 | 356852.39 | 2239056.47 | Метод спутниковых геодезических измерений (определений) | 0.10 | – |
| 598 | 356881.97 | 2239005.66 | Метод спутниковых геодезических измерений (определений) | 0.10 | – |
| 599 | 356911.67 | 2238954.99 | Метод спутниковых геодезических измерений (определений) | 0.10 | – |
| 600 | 356940.84 | 2238903.90 | Метод спутниковых геодезических измерений (определений) | 0.10 | – |
| 601 | 356999.86 | 2238801.77 | Метод спутниковых геодезических измерений (определений) | 0.10 | – |
| 602 | 357058.86 | 2238700.04 | Метод спутниковых геодезических измерений (определений) | 0.10 | – |
| 603 | 357088.02 | 2238649.07 | Метод спутниковых геодезических измерений (определений) | 0.10 | – |
| 604 | 357176.45 | 2238496.31 | Метод спутниковых геодезических измерений (определений) | 0.10 | – |
| 605 | 357235.37 | 2238394.14 | Метод спутниковых геодезических измерений (определений) | 0.10 | – |
| 606 | 357264.81 | 2238343.00 | Метод спутниковых геодезических измерений (определений) | 0.10 | – |
| 607 | 357294.49 | 2238292.05 | Метод спутниковых геодезических измерений (определений) | 0.10 | – |
| 608 | 357323.83 | 2238241.10 | Метод спутниковых геодезических измерений (определений) | 0.10 | – |
| 609 | 357382.86 | 2238139.01 | Метод спутниковых геодезических измерений (определений) | 0.10 | – |
| 610 | 357441.88 | 2238037.03 | Метод спутниковых геодезических измерений (определений) | 0.10 | – |
| 611 | 357470.07 | 2237988.29 | Метод спутниковых | 0.10 | – |

| | | | | | |
|---|---|---|---|---|---|
| | | | геодезических измерений (определений) | | |
| 612 | 357501.26 | 2237934.93 | Метод спутниковых геодезических измерений (определений) | 0.10 | – |
| 613 | 357530.85 | 2237883.83 | Метод спутниковых геодезических измерений (определений) | 0.10 | – |
| 614 | 357560.02 | 2237832.35 | Метод спутниковых геодезических измерений (определений) | 0.10 | – |
| 615 | 357560.13 | 2237832.24 | Метод спутниковых геодезических измерений (определений) | 0.10 | – |
| 616 | 357590.14 | 2237780.83 | Метод спутниковых геодезических измерений (определений) | 0.10 | – |
| 617 | 357619.74 | 2237729.71 | Метод спутниковых геодезических измерений (определений) | 0.10 | – |
| 618 | 357649.43 | 2237678.65 | Метод спутниковых геодезических измерений (определений) | 0.10 | – |
| 619 | 357708.65 | 2237576.56 | Метод спутниковых геодезических измерений (определений) | 0.10 | – |
| 620 | 357737.83 | 2237525.61 | Метод спутниковых геодезических измерений (определений) | 0.10 | – |
| 621 | 357767.32 | 2237474.37 | Метод спутниковых геодезических измерений (определений) | 0.10 | – |
| 622 | 357796.83 | 2237423.05 | Метод спутниковых геодезических измерений (определений) | 0.10 | – |
| 623 | 357885.44 | 2237269.20 | Метод спутниковых геодезических измерений (определений) | 0.10 | – |
| 624 | 357944.56 | 2237167.55 | Метод спутниковых геодезических измерений (определений) | 0.10 | – |
| 625 | 357974.16 | 2237116.89 | Метод спутниковых геодезических измерений (определений) | 0.10 | – |
| 626 | 358003.69 | 2237065.67 | Метод спутниковых геодезических измерений (определений) | 0.10 | – |
| 627 | 358033.41 | 2237014.17 | Метод спутниковых | 0.10 | – |

| | | | | | |
|---|---|---|---|---|---|
| | | | геодезических измерений (определений) | | |
| 628 | 358091.92 | 2236912.57 | Метод спутниковых геодезических измерений (определений) | 0.10 | – |
| 629 | 358121.36 | 2236861.60 | Метод спутниковых геодезических измерений (определений) | 0.10 | – |
| 630 | 358180.66 | 2236759.12 | Метод спутниковых геодезических измерений (определений) | 0.10 | – |
| 631 | 358203.20 | 2236720.20 | Метод спутниковых геодезических измерений (определений) | 0.10 | – |
| 632 | 358202.81 | 2236719.75 | Метод спутниковых геодезических измерений (определений) | 0.10 | – |
| 633 | 358168.78 | 2236681.36 | Метод спутниковых геодезических измерений (определений) | 0.10 | – |
| 634 | 358142.61 | 2236652.50 | Метод спутниковых геодезических измерений (определений) | 0.10 | – |
| 635 | 358112.86 | 2236619.01 | Метод спутниковых геодезических измерений (определений) | 0.10 | – |
| 636 | 358082.99 | 2236584.94 | Метод спутниковых геодезических измерений (определений) | 0.10 | – |
| 637 | 358082.27 | 2236584.04 | Метод спутниковых геодезических измерений (определений) | 0.10 | – |
| 638 | 358081.35 | 2236582.44 | Метод спутниковых геодезических измерений (определений) | 0.10 | – |
| 639 | 358080.72 | 2236580.70 | Метод спутниковых геодезических измерений (определений) | 0.10 | – |
| 640 | 358080.40 | 2236578.88 | Метод спутниковых геодезических измерений (определений) | 0.10 | – |
| 641 | 358080.40 | 2236577.03 | Метод спутниковых геодезических измерений (определений) | 0.10 | – |
| 642 | 358080.67 | 2236575.51 | Метод спутниковых геодезических измерений (определений) | 0.10 | – |
| 643 | 358088.58 | 2236542.16 | Метод спутниковых | 0.10 | – |

| | | | | | |
|---|---|---|---|---|---|
| | | | геодезических измерений (определений) | | |
| 644 | 358096.44 | 2236510.08 | Метод спутниковых геодезических измерений (определений) | 0.10 | – |
| 645 | 358096.49 | 2236509.86 | Метод спутниковых геодезических измерений (определений) | 0.10 | – |
| 646 | 358097.13 | 2236508.12 | Метод спутниковых геодезических измерений (определений) | 0.10 | – |
| 647 | 358098.05 | 2236506.52 | Метод спутниковых геодезических измерений (определений) | 0.10 | – |
| 648 | 358099.24 | 2236505.11 | Метод спутниковых геодезических измерений (определений) | 0.10 | – |
| 649 | 358100.65 | 2236503.92 | Метод спутниковых геодезических измерений (определений) | 0.10 | – |
| 650 | 358102.25 | 2236503.00 | Метод спутниковых геодезических измерений (определений) | 0.10 | – |
| 651 | 358103.99 | 2236502.37 | Метод спутниковых геодезических измерений (определений) | 0.10 | – |
| 652 | 358105.81 | 2236502.04 | Метод спутниковых геодезических измерений (определений) | 0.10 | – |
| 653 | 358107.66 | 2236502.04 | Метод спутниковых геодезических измерений (определений) | 0.10 | – |
| 654 | 358109.48 | 2236502.37 | Метод спутниковых геодезических измерений (определений) | 0.10 | – |
| 655 | 358110.88 | 2236502.87 | Метод спутниковых геодезических измерений (определений) | 0.10 | – |
| 656 | 358128.07 | 2236510.17 | Метод спутниковых геодезических измерений (определений) | 0.10 | – |
| 657 | 358128.40 | 2236510.31 | Метод спутниковых геодезических измерений (определений) | 0.10 | – |
| 658 | 358130.00 | 2236511.24 | Метод спутниковых геодезических измерений (определений) | 0.10 | – |
| 659 | 358131.41 | 2236512.43 | Метод спутниковых | 0.10 | – |

| | | | | | |
|---|---|---|---|---|---|
| | | | геодезических измерений (определений) | | |
| 660 | 358132.60 | 2236513.84 | Метод спутниковых геодезических измерений (определений) | 0.10 | – |
| 661 | 358133.52 | 2236515.44 | Метод спутниковых геодезических измерений (определений) | 0.10 | – |
| 662 | 358134.16 | 2236517.18 | Метод спутниковых геодезических измерений (определений) | 0.10 | – |
| 663 | 358134.48 | 2236519.00 | Метод спутниковых геодезических измерений (определений) | 0.10 | – |
| 664 | 358134.48 | 2236520.84 | Метод спутниковых геодезических измерений (определений) | 0.10 | – |
| 665 | 358134.16 | 2236522.64 | Метод спутниковых геодезических измерений (определений) | 0.10 | – |
| 666 | 358132.84 | 2236527.64 | Метод спутниковых геодезических измерений (определений) | 0.10 | – |
| 667 | 358131.52 | 2236527.29 | Метод спутниковых геодезических измерений (определений) | 0.10 | – |
| 668 | 358121.87 | 2236524.73 | Метод спутниковых геодезических измерений (определений) | 0.10 | – |
| 669 | 358119.76 | 2236529.67 | Метод спутниковых геодезических измерений (определений) | 0.10 | – |
| 670 | 358114.06 | 2236527.24 | Метод спутниковых геодезических измерений (определений) | 0.10 | – |
| 671 | 358109.19 | 2236547.10 | Метод спутниковых геодезических измерений (определений) | 0.10 | – |
| 672 | 358102.54 | 2236575.08 | Метод спутниковых геодезических измерений (определений) | 0.10 | – |
| 673 | 358128.73 | 2236604.96 | Метод спутниковых геодезических измерений (определений) | 0.10 | – |
| 674 | 358158.35 | 2236638.30 | Метод спутниковых геодезических измерений (определений) | 0.10 | – |
| 675 | 358184.52 | 2236667.16 | Метод спутниковых | 0.10 | – |

| | | | | | |
|---|---|---|---|---|---|
| | | | геодезических измерений (определений) | | |
| 676 | 358184.58 | 2236667.27 | Метод спутниковых геодезических измерений (определений) | 0.10 | – |
| 677 | 358218.69 | 2236705.71 | Метод спутниковых геодезических измерений (определений) | 0.10 | – |
| 678 | 358224.16 | 2236711.95 | Метод спутниковых геодезических измерений (определений) | 0.10 | – |
| 679 | 358224.87 | 2236712.86 | Метод спутниковых геодезических измерений (определений) | 0.10 | – |
| 680 | 358225.79 | 2236714.46 | Метод спутниковых геодезических измерений (определений) | 0.10 | – |
| 681 | 358226.42 | 2236716.19 | Метод спутниковых геодезических измерений (определений) | 0.10 | – |
| 682 | 358226.75 | 2236718.01 | Метод спутниковых геодезических измерений (определений) | 0.10 | – |
| 683 | 358226.75 | 2236719.86 | Метод спутниковых геодезических измерений (определений) | 0.10 | – |
| 684 | 358226.42 | 2236721.68 | Метод спутниковых геодезических измерений (определений) | 0.10 | – |
| 685 | 358225.79 | 2236723.41 | Метод спутниковых геодезических измерений (определений) | 0.10 | – |
| 686 | 358225.32 | 2236724.23 | Метод спутниковых геодезических измерений (определений) | 0.10 | – |
| 687 | 358169.37 | 2236821.08 | Метод спутниковых геодезических измерений (определений) | 0.10 | – |
| 688 | 358079.63 | 2236976.56 | Метод спутниковых геодезических измерений (определений) | 0.10 | – |
| 689 | 357992.52 | 2237127.50 | Метод спутниковых геодезических измерений (определений) | 0.10 | – |
| 690 | 357933.37 | 2237229.09 | Метод спутниковых геодезических измерений (определений) | 0.10 | – |
| 691 | 357903.81 | 2237279.79 | Метод спутниковых | 0.10 | – |

| | | | | | |
|---|---|---|---|---|---|
| | | | геодезических измерений (определений) | | |
| 692 | 357874.31 | 2237331.17 | Метод спутниковых геодезических измерений (определений) | 0.10 | – |
| 693 | 357844.85 | 2237382.31 | Метод спутниковых геодезических измерений (определений) | 0.10 | – |
| 694 | 357786.11 | 2237484.14 | Метод спутниковых геодезических измерений (определений) | 0.10 | – |
| 695 | 357785.66 | 2237484.93 | Метод спутниковых геодезических измерений (определений) | 0.10 | – |
| 696 | 357727.03 | 2237587.11 | Метод спутниковых геодезических измерений (определений) | 0.10 | – |
| 697 | 357697.41 | 2237638.36 | Метод спутниковых геодезических измерений (определений) | 0.10 | – |
| 698 | 357608.48 | 2237791.48 | Метод спутниковых геодезических измерений (определений) | 0.10 | – |
| 699 | 357578.43 | 2237842.86 | Метод спутниковых геодезических измерений (определений) | 0.10 | – |
| 700 | 357549.28 | 2237894.32 | Метод спутниковых геодезических измерений (определений) | 0.10 | – |
| 701 | 357519.60 | 2237945.57 | Метод спутниковых геодезических измерений (определений) | 0.10 | – |
| 702 | 357488.41 | 2237998.92 | Метод спутниковых геодезических измерений (определений) | 0.10 | – |
| 703 | 357430.74 | 2238098.80 | Метод спутниковых геодезических измерений (определений) | 0.10 | – |
| 704 | 357371.80 | 2238200.59 | Метод спутниковых геодезических измерений (определений) | 0.10 | – |
| 705 | 357312.85 | 2238302.65 | Метод спутниковых геодезических измерений (определений) | 0.10 | – |
| 706 | 357283.17 | 2238353.60 | Метод спутниковых геодезических измерений (определений) | 0.10 | – |
| 707 | 357224.45 | 2238455.67 | Метод спутниковых | 0.10 | – |

| | | | | | |
|---|---|---|---|---|---|
| | | | геодезических измерений (определений) | | |
| 708 | 357165.34 | 2238558.03 | Метод спутниковых геодезических измерений (определений) | 0.10 | – |
| 709 | 357135.91 | 2238608.93 | Метод спутниковых геодезических измерений (определений) | 0.10 | – |
| 710 | 357106.40 | 2238659.64 | Метод спутниковых геодезических измерений (определений) | 0.10 | – |
| 711 | 357077.24 | 2238710.60 | Метод спутниковых геодезических измерений (определений) | 0.10 | – |
| 712 | 357047.75 | 2238761.48 | Метод спутниковых геодезических измерений (определений) | 0.10 | – |
| 713 | 357018.22 | 2238812.36 | Метод спутниковых геодезических измерений (определений) | 0.10 | – |
| 714 | 356988.98 | 2238863.17 | Метод спутниковых геодезических измерений (определений) | 0.10 | – |
| 715 | 356959.23 | 2238914.45 | Метод спутниковых геодезических измерений (определений) | 0.10 | – |
| 716 | 356930.05 | 2238965.55 | Метод спутниковых геодезических измерений (определений) | 0.10 | – |
| 717 | 356929.96 | 2238965.63 | Метод спутниковых геодезических измерений (определений) | 0.10 | – |
| 718 | 356900.29 | 2239016.34 | Метод спутниковых геодезических измерений (определений) | 0.10 | – |
| 719 | 356840.18 | 2239119.79 | Метод спутниковых геодезических измерений (определений) | 0.10 | – |
| 720 | 356752.65 | 2239270.63 | Метод спутниковых геодезических измерений (определений) | 0.10 | – |
| 721 | 356752.15 | 2239271.40 | Метод спутниковых геодезических измерений (определений) | 0.10 | – |
| 722 | 356750.97 | 2239272.81 | Метод спутниковых геодезических измерений (определений) | 0.10 | – |
| 723 | 356749.55 | 2239274.00 | Метод спутниковых | 0.10 | – |

| | | | | | |
|---|---|---|---|---|---|
| | | | геодезических измерений (определений) | | |
| 724 | 356702.27 | 2239306.66 | Метод спутниковых геодезических измерений (определений) | 0.10 | – |
| 725 | 356653.31 | 2239340.25 | Метод спутниковых геодезических измерений (определений) | 0.10 | – |
| 726 | 356557.20 | 2239406.14 | Метод спутниковых геодезических измерений (определений) | 0.10 | – |
| 727 | 356460.67 | 2239472.37 | Метод спутниковых геодезических измерений (определений) | 0.10 | – |
| 728 | 356411.95 | 2239505.47 | Метод спутниковых геодезических измерений (определений) | 0.10 | – |
| 729 | 356363.47 | 2239538.90 | Метод спутниковых геодезических измерений (определений) | 0.10 | – |
| 730 | 356314.74 | 2239571.75 | Метод спутниковых геодезических измерений (определений) | 0.10 | – |
| 731 | 356266.53 | 2239604.70 | Метод спутниковых геодезических измерений (определений) | 0.10 | – |
| 732 | 356170.16 | 2239670.52 | Метод спутниковых геодезических измерений (определений) | 0.10 | – |
| 733 | 356121.55 | 2239703.75 | Метод спутниковых геодезических измерений (определений) | 0.10 | – |
| 734 | 356024.40 | 2239770.09 | Метод спутниковых геодезических измерений (определений) | 0.10 | – |
| 735 | 355976.24 | 2239803.00 | Метод спутниковых геодезических измерений (определений) | 0.10 | – |
| 736 | 355970.15 | 2239807.16 | Метод спутниковых геодезических измерений (определений) | 0.10 | – |
| 737 | 355879.55 | 2239868.97 | Метод спутниковых геодезических измерений (определений) | 0.10 | – |
| 738 | 355783.13 | 2239934.82 | Метод спутниковых геодезических измерений (определений) | 0.10 | – |
| 739 | 355638.43 | 2240033.39 | Метод спутниковых | 0.10 | – |

| | | | | | |
|---|---|---|---|---|---|
| | | | геодезических измерений (определений) | | |
| 740 | 355438.42 | 2240169.62 | Метод спутниковых геодезических измерений (определений) | 0.10 | – |
| 741 | 355396.61 | 2240198.07 | Метод спутниковых геодезических измерений (определений) | 0.10 | – |
| 742 | 355348.33 | 2240230.90 | Метод спутниковых геодезических измерений (определений) | 0.10 | – |
| 743 | 355251.35 | 2240296.83 | Метод спутниковых геодезических измерений (определений) | 0.10 | – |
| 744 | 355203.20 | 2240329.49 | Метод спутниковых геодезических измерений (определений) | 0.10 | – |
| 745 | 355154.95 | 2240362.09 | Метод спутниковых геодезических измерений (определений) | 0.10 | – |
| 746 | 355106.57 | 2240394.62 | Метод спутниковых геодезических измерений (определений) | 0.10 | – |
| 747 | 355058.47 | 2240427.49 | Метод спутниковых геодезических измерений (определений) | 0.10 | – |
| 748 | 355010.08 | 2240460.44 | Метод спутниковых геодезических измерений (определений) | 0.10 | – |
| 749 | 354961.76 | 2240493.25 | Метод спутниковых геодезических измерений (определений) | 0.10 | – |
| 750 | 354913.02 | 2240526.26 | Метод спутниковых геодезических измерений (определений) | 0.10 | – |
| 751 | 354864.69 | 2240558.95 | Метод спутниковых геодезических измерений (определений) | 0.10 | – |
| 752 | 354816.34 | 2240591.90 | Метод спутниковых геодезических измерений (определений) | 0.10 | – |
| 753 | 354671.10 | 2240690.68 | Метод спутниковых геодезических измерений (определений) | 0.10 | – |
| 754 | 354622.43 | 2240723.59 | Метод спутниковых геодезических измерений (определений) | 0.10 | – |
| 755 | 354572.07 | 2240757.92 | Метод спутниковых | 0.10 | – |

| | | | | | |
|---|---|---|---|---|---|
| | | | геодезических измерений (определений) | | |
| 756 | 354433.63 | 2240861.14 | Метод спутниковых геодезических измерений (определений) | 0.10 | – |
| 757 | 354293.40 | 2240965.95 | Метод спутниковых геодезических измерений (определений) | 0.10 | – |
| 758 | 354199.69 | 2241035.95 | Метод спутниковых геодезических измерений (определений) | 0.10 | – |
| 759 | 354106.11 | 2241106.04 | Метод спутниковых геодезических измерений (определений) | 0.10 | – |
| 760 | 354012.44 | 2241176.17 | Метод спутниковых геодезических измерений (определений) | 0.10 | – |
| 761 | 353872.03 | 2241281.39 | Метод спутниковых геодезических измерений (определений) | 0.10 | – |
| 762 | 353825.16 | 2241316.54 | Метод спутниковых геодезических измерений (определений) | 0.10 | – |
| 763 | 353778.46 | 2241351.57 | Метод спутниковых геодезических измерений (определений) | 0.10 | – |
| 764 | 353684.76 | 2241421.82 | Метод спутниковых геодезических измерений (определений) | 0.10 | – |
| 765 | 353637.86 | 2241457.01 | Метод спутниковых геодезических измерений (определений) | 0.10 | – |
| 766 | 353590.15 | 2241492.65 | Метод спутниковых геодезических измерений (определений) | 0.10 | – |
| 767 | 353542.58 | 2241528.45 | Метод спутниковых геодезических измерений (определений) | 0.10 | – |
| 768 | 353450.67 | 2241597.61 | Метод спутниковых геодезических измерений (определений) | 0.10 | – |
| 769 | 353403.09 | 2241633.39 | Метод спутниковых геодезических измерений (определений) | 0.10 | – |
| 770 | 353309.99 | 2241703.30 | Метод спутниковых геодезических измерений (определений) | 0.10 | – |
| 771 | 353309.70 | 2241703.51 | Метод спутниковых | 0.10 | – |

| | | | | | |
|---|---|---|---|---|---|
| | | | геодезических измерений (определений) | | |
| 772 | 353308.10 | 2241704.43 | Метод спутниковых геодезических измерений (определений) | 0.10 | – |
| 773 | 353306.37 | 2241705.07 | Метод спутниковых геодезических измерений (определений) | 0.10 | – |
| 774 | 353304.55 | 2241705.39 | Метод спутниковых геодезических измерений (определений) | 0.10 | – |
| 775 | 353302.70 | 2241705.39 | Метод спутниковых геодезических измерений (определений) | 0.10 | – |
| 776 | 353302.53 | 2241705.36 | Метод спутниковых геодезических измерений (определений) | 0.10 | – |
| 777 | 353251.97 | 2241700.12 | Метод спутниковых геодезических измерений (определений) | 0.10 | – |
| 778 | 353190.09 | 2241693.29 | Метод спутниковых геодезических измерений (определений) | 0.10 | – |
| 779 | 353131.67 | 2241687.27 | Метод спутниковых геодезических измерений (определений) | 0.10 | – |
| 780 | 353073.50 | 2241681.13 | Метод спутниковых геодезических измерений (определений) | 0.10 | – |
| 781 | 353015.15 | 2241674.79 | Метод спутниковых геодезических измерений (определений) | 0.10 | – |
| 782 | 352957.35 | 2241668.24 | Метод спутниковых геодезических измерений (определений) | 0.10 | – |
| 783 | 352898.57 | 2241662.35 | Метод спутниковых геодезических измерений (определений) | 0.10 | – |
| 784 | 352840.14 | 2241656.28 | Метод спутниковых геодезических измерений (определений) | 0.10 | – |
| 785 | 352781.55 | 2241650.12 | Метод спутниковых геодезических измерений (определений) | 0.10 | – |
| 786 | 352726.00 | 2241644.09 | Метод спутниковых геодезических измерений (определений) | 0.10 | – |
| 787 | 352547.99 | 2241624.61 | Метод спутниковых | 0.10 | – |

| | | | | | |
|---|---|---|---|---|---|
| | | | геодезических измерений (определений) | | |
| 788 | 352489.18 | 2241618.13 | Метод спутниковых геодезических измерений (определений) | 0.10 | – |
| 789 | 352437.21 | 2241612.65 | Метод спутниковых геодезических измерений (определений) | 0.10 | – |
| 790 | 352401.65 | 2241608.76 | Метод спутниковых геодезических измерений (определений) | 0.10 | – |
| 791 | 352376.38 | 2241605.80 | Метод спутниковых геодезических измерений (определений) | 0.10 | – |
| 792 | 352362.05 | 2241618.96 | Метод спутниковых геодезических измерений (определений) | 0.10 | – |
| 793 | 352361.61 | 2241619.29 | Метод спутниковых геодезических измерений (определений) | 0.10 | – |
| 794 | 352328.12 | 2241647.04 | Метод спутниковых геодезических измерений (определений) | 0.10 | – |
| 795 | 352275.43 | 2241742.58 | Метод спутниковых геодезических измерений (определений) | 0.10 | – |
| 796 | 352250.00 | 2241789.20 | Метод спутниковых геодезических измерений (определений) | 0.10 | – |
| 797 | 352224.53 | 2241835.75 | Метод спутниковых геодезических измерений (определений) | 0.10 | – |
| 798 | 352197.48 | 2241884.95 | Метод спутниковых геодезических измерений (определений) | 0.10 | – |
| 799 | 352171.74 | 2241932.25 | Метод спутниковых геодезических измерений (определений) | 0.10 | – |
| 800 | 352147.07 | 2241977.03 | Метод спутниковых геодезических измерений (определений) | 0.10 | – |
| 801 | 352120.48 | 2242025.14 | Метод спутниковых геодезических измерений (определений) | 0.10 | – |
| 802 | 352094.52 | 2242072.91 | Метод спутниковых геодезических измерений (определений) | 0.10 | – |
| 803 | 352041.31 | 2242170.48 | Метод спутниковых | 0.10 | – |

| | | | | | |
|---|---|---|---|---|---|
| | | | геодезических измерений (определений) | | |
| 804 | 352041.22 | 2242170.56 | Метод спутниковых геодезических измерений (определений) | 0.10 | – |
| 805 | 352015.29 | 2242217.05 | Метод спутниковых геодезических измерений (определений) | 0.10 | – |
| 806 | 351989.03 | 2242264.50 | Метод спутниковых геодезических измерений (определений) | 0.10 | – |
| 807 | 351962.85 | 2242312.52 | Метод спутниковых геодезических измерений (определений) | 0.10 | – |
| 808 | 351942.46 | 2242350.27 | Метод спутниковых геодезических измерений (определений) | 0.10 | – |
| 809 | 351916.54 | 2242397.71 | Метод спутниковых геодезических измерений (определений) | 0.10 | – |
| 810 | 351862.83 | 2242494.84 | Метод спутниковых геодезических измерений (определений) | 0.10 | – |
| 811 | 351837.23 | 2242541.72 | Метод спутниковых геодезических измерений (определений) | 0.10 | – |
| 812 | 351811.97 | 2242587.45 | Метод спутниковых геодезических измерений (определений) | 0.10 | – |
| 813 | 351787.77 | 2242632.21 | Метод спутниковых геодезических измерений (определений) | 0.10 | – |
| 814 | 351762.27 | 2242678.37 | Метод спутниковых геодезических измерений (определений) | 0.10 | – |
| 815 | 351761.67 | 2242679.32 | Метод спутниковых геодезических измерений (определений) | 0.10 | – |
| 816 | 351760.49 | 2242680.74 | Метод спутниковых геодезических измерений (определений) | 0.10 | – |
| 817 | 351759.07 | 2242681.93 | Метод спутниковых геодезических измерений (определений) | 0.10 | – |
| 818 | 351757.47 | 2242682.85 | Метод спутниковых геодезических измерений (определений) | 0.10 | – |
| 819 | 351755.73 | 2242683.48 | Метод спутниковых | 0.10 | – |

| | | | | | |
|---|---|---|---|---|---|
| | | | геодезических измерений (определений) | | |
| 820 | 351753.91 | 2242683.80 | Метод спутниковых геодезических измерений (определений) | 0.10 | – |
| 821 | 351752.45 | 2242683.80 | Метод спутниковых геодезических измерений (определений) | 0.10 | – |
| 822 | 351729.16 | 2242682.65 | Метод спутниковых геодезических измерений (определений) | 0.10 | – |
| 823 | 351642.42 | 2242681.08 | Метод спутниковых геодезических измерений (определений) | 0.10 | – |
| 824 | 351603.26 | 2242680.06 | Метод спутниковых геодезических измерений (определений) | 0.10 | – |
| 825 | 351601.88 | 2242718.71 | Метод спутниковых геодезических измерений (определений) | 0.10 | – |
| 826 | 351597.19 | 2242864.43 | Метод спутниковых геодезических измерений (определений) | 0.10 | – |
| 827 | 351595.61 | 2242911.33 | Метод спутниковых геодезических измерений (определений) | 0.10 | – |
| 828 | 351591.22 | 2243058.43 | Метод спутниковых геодезических измерений (определений) | 0.10 | – |
| 829 | 351589.47 | 2243107.25 | Метод спутниковых геодезических измерений (определений) | 0.10 | – |
| 830 | 351587.96 | 2243163.23 | Метод спутниковых геодезических измерений (определений) | 0.10 | – |
| 831 | 351586.37 | 2243211.43 | Метод спутниковых геодезических измерений (определений) | 0.10 | – |
| 832 | 351585.21 | 2243255.17 | Метод спутниковых геодезических измерений (определений) | 0.10 | – |
| 833 | 351583.38 | 2243305.58 | Метод спутниковых геодезических измерений (определений) | 0.10 | – |
| 834 | 351579.95 | 2243412.95 | Метод спутниковых геодезических измерений (определений) | 0.10 | – |
| 835 | 351577.26 | 2243502.37 | Метод спутниковых | 0.10 | – |

| | | | | | |
|---|---|---|---|---|---|
| | | | геодезических измерений (определений) | | |
| 836 | 351574.08 | 2243592.74 | Метод спутниковых геодезических измерений (определений) | 0.10 | – |
| 837 | 351572.58 | 2243642.68 | Метод спутниковых геодезических измерений (определений) | 0.10 | – |
| 838 | 351571.04 | 2243689.71 | Метод спутниковых геодезических измерений (определений) | 0.10 | – |
| 839 | 351569.59 | 2243731.51 | Метод спутниковых геодезических измерений (определений) | 0.10 | – |
| 840 | 351566.53 | 2243832.03 | Метод спутниковых геодезических измерений (определений) | 0.10 | – |
| 841 | 351563.43 | 2243928.65 | Метод спутниковых геодезических измерений (определений) | 0.10 | – |
| 842 | 351562.23 | 2243971.99 | Метод спутниковых геодезических измерений (определений) | 0.10 | – |
| 843 | 351556.21 | 2244159.18 | Метод спутниковых геодезических измерений (определений) | 0.10 | – |
| 844 | 351554.47 | 2244210.12 | Метод спутниковых геодезических измерений (определений) | 0.10 | – |
| 845 | 351553.04 | 2244257.08 | Метод спутниковых геодезических измерений (определений) | 0.10 | – |
| 846 | 351551.56 | 2244303.73 | Метод спутниковых геодезических измерений (определений) | 0.10 | – |
| 847 | 351550.31 | 2244350.81 | Метод спутниковых геодезических измерений (определений) | 0.10 | – |
| 848 | 351544.75 | 2244533.31 | Метод спутниковых геодезических измерений (определений) | 0.10 | – |
| 849 | 351541.29 | 2244645.57 | Метод спутниковых геодезических измерений (определений) | 0.10 | – |
| 850 | 351537.49 | 2244771.56 | Метод спутниковых геодезических измерений (определений) | 0.10 | – |
| 851 | 351531.81 | 2244956.29 | Метод спутниковых | 0.10 | – |

| | | | | | |
|---|---|---|---|---|---|
| | | | геодезических измерений (определений) | | |
| 852 | 351526.56 | 2245126.84 | Метод спутниковых геодезических измерений (определений) | 0.10 | – |
| 853 | 351526.52 | 2245127.45 | Метод спутниковых геодезических измерений (определений) | 0.10 | – |
| 854 | 351526.20 | 2245129.27 | Метод спутниковых геодезических измерений (определений) | 0.10 | – |
| 855 | 351525.57 | 2245131.01 | Метод спутниковых геодезических измерений (определений) | 0.10 | – |
| 856 | 351524.65 | 2245132.61 | Метод спутниковых геодезических измерений (определений) | 0.10 | – |
| 857 | 351523.46 | 2245134.02 | Метод спутниковых геодезических измерений (определений) | 0.10 | – |
| 858 | 351522.05 | 2245135.21 | Метод спутниковых геодезических измерений (определений) | 0.10 | – |
| 859 | 351520.45 | 2245136.14 | Метод спутниковых геодезических измерений (определений) | 0.10 | – |
| 860 | 351518.71 | 2245136.77 | Метод спутниковых геодезических измерений (определений) | 0.10 | – |
| 861 | 351516.89 | 2245137.09 | Метод спутниковых геодезических измерений (определений) | 0.10 | – |
| 862 | 351515.04 | 2245137.09 | Метод спутниковых геодезических измерений (определений) | 0.10 | – |
| 863 | 351514.40 | 2245136.98 | Метод спутниковых геодезических измерений (определений) | 0.10 | – |
| 864 | 351462.82 | 2245129.30 | Метод спутниковых геодезических измерений (определений) | 0.10 | – |
| 865 | 351411.79 | 2245121.30 | Метод спутниковых геодезических измерений (определений) | 0.10 | – |
| 866 | 351359.82 | 2245113.35 | Метод спутниковых геодезических измерений (определений) | 0.10 | – |
| 867 | 351309.18 | 2245105.52 | Метод спутниковых | 0.10 | – |

| | | | | | |
|---|---|---|---|---|---|
| | | | геодезических измерений (определений) | | |
| 868 | 351257.94 | 2245097.55 | Метод спутниковых геодезических измерений (определений) | 0.10 | – |
| 869 | 351156.55 | 2245082.21 | Метод спутниковых геодезических измерений (определений) | 0.10 | – |
| 870 | 351105.08 | 2245074.35 | Метод спутниковых геодезических измерений (определений) | 0.10 | – |
| 871 | 351054.36 | 2245066.32 | Метод спутниковых геодезических измерений (определений) | 0.10 | – |
| 872 | 351002.69 | 2245058.70 | Метод спутниковых геодезических измерений (определений) | 0.10 | – |
| 873 | 350901.54 | 2245043.16 | Метод спутниковых геодезических измерений (определений) | 0.10 | – |
| 874 | 350850.54 | 2245035.30 | Метод спутниковых геодезических измерений (определений) | 0.10 | – |
| 875 | 350797.78 | 2245027.54 | Метод спутниковых геодезических измерений (определений) | 0.10 | – |
| 876 | 350642.41 | 2245003.53 | Метод спутниковых геодезических измерений (определений) | 0.10 | – |
| 877 | 350539.69 | 2244987.70 | Метод спутниковых геодезических измерений (определений) | 0.10 | – |
| 878 | 350488.95 | 2244979.92 | Метод спутниковых геодезических измерений (определений) | 0.10 | – |
| 879 | 350384.46 | 2244963.73 | Метод спутниковых геодезических измерений (определений) | 0.10 | – |
| 1 | 350332.85 | 2244955.74 | Метод спутниковых геодезических измерений (определений) | 0.10 | – |
| Граница1(2) | – | – | – | – | – |
| 880 | 350053.99 | 2245809.65 | Метод спутниковых геодезических измерений (определений) | 0.10 | – |
| 881 | 350015.85 | 2245921.90 | Метод спутниковых геодезических измерений (определений) | 0.10 | – |

| | | | | | |
|---|---|---|---|---|---|
| 882 | 349975.47 | 2246040.43 | Метод спутниковых геодезических измерений (определений) | 0.10 | – |
| 883 | 349954.54 | 2246100.76 | Метод спутниковых геодезических измерений (определений) | 0.10 | – |
| 884 | 349912.68 | 2246223.04 | Метод спутниковых геодезических измерений (определений) | 0.10 | – |
| 885 | 349894.05 | 2246277.42 | Метод спутниковых геодезических измерений (определений) | 0.10 | – |
| 886 | 349912.83 | 2246285.40 | Метод спутниковых геодезических измерений (определений) | 0.10 | – |
| 887 | 349916.65 | 2246286.65 | Метод спутниковых геодезических измерений (определений) | 0.10 | – |
| 888 | 349910.04 | 2246306.79 | Метод спутниковых геодезических измерений (определений) | 0.10 | – |
| 889 | 349905.79 | 2246305.40 | Метод спутниковых геодезических измерений (определений) | 0.10 | – |
| 890 | 349904.96 | 2246305.06 | Метод спутниковых геодезических измерений (определений) | 0.10 | – |
| 891 | 349887.16 | 2246297.51 | Метод спутниковых геодезических измерений (определений) | 0.10 | – |
| 892 | 349870.23 | 2246346.90 | Метод спутниковых геодезических измерений (определений) | 0.10 | – |
| 893 | 349841.26 | 2246472.84 | Метод спутниковых геодезических измерений (определений) | 0.10 | – |
| 894 | 349828.10 | 2246529.42 | Метод спутниковых геодезических измерений (определений) | 0.10 | – |
| 895 | 349797.52 | 2246663.80 | Метод спутниковых геодезических измерений (определений) | 0.10 | – |
| 896 | 349782.79 | 2246727.38 | Метод спутниковых геодезических измерений (определений) | 0.10 | – |
| 897 | 349769.62 | 2246784.13 | Метод спутниковых геодезических измерений (определений) | 0.10 | – |

| | | | | | |
|---|---|---|---|---|---|
| 898 | 349756.78 | 2246840.44 | Метод спутниковых геодезических измерений (определений) | 0.10 | – |
| 899 | 349741.69 | 2246906.54 | Метод спутниковых геодезических измерений (определений) | 0.10 | – |
| 900 | 349741.64 | 2246906.66 | Метод спутниковых геодезических измерений (определений) | 0.10 | – |
| 901 | 349740.65 | 2246910.86 | Метод спутниковых геодезических измерений (определений) | 0.10 | – |
| 902 | 349720.04 | 2246905.90 | Метод спутниковых геодезических измерений (определений) | 0.10 | – |
| 903 | 349721.03 | 2246901.76 | Метод спутниковых геодезических измерений (определений) | 0.10 | – |
| 904 | 349748.96 | 2246779.39 | Метод спутниковых геодезических измерений (определений) | 0.10 | – |
| 905 | 349776.85 | 2246659.09 | Метод спутниковых геодезических измерений (определений) | 0.10 | – |
| 906 | 349791.91 | 2246592.77 | Метод спутниковых геодезических измерений (определений) | 0.10 | – |
| 907 | 349807.43 | 2246524.69 | Метод спутниковых геодезических измерений (определений) | 0.10 | – |
| 908 | 349820.60 | 2246468.09 | Метод спутниковых геодезических измерений (определений) | 0.10 | – |
| 909 | 349836.13 | 2246400.20 | Метод спутниковых геодезических измерений (определений) | 0.10 | – |
| 910 | 349849.70 | 2246341.59 | Метод спутниковых геодезических измерений (определений) | 0.10 | – |
| 911 | 349849.79 | 2246341.24 | Метод спутниковых геодезических измерений (определений) | 0.10 | – |
| 912 | 349850.03 | 2246340.57 | Метод спутниковых геодезических измерений (определений) | 0.10 | – |
| 913 | 349870.73 | 2246279.86 | Метод спутниковых геодезических измерений (определений) | 0.10 | – |

| | | | | | |
|---|---|---|---|---|---|
| 914 | 349914.00 | 2246153.53 | Метод спутниковых геодезических измерений (определений) | 0.10 | – |
| 915 | 349934.49 | 2246093.86 | Метод спутниковых геодезических измерений (определений) | 0.10 | – |
| 916 | 349955.41 | 2246033.57 | Метод спутниковых геодезических измерений (определений) | 0.10 | – |
| 917 | 349975.59 | 2245974.20 | Метод спутниковых геодезических измерений (определений) | 0.10 | – |
| 918 | 350033.88 | 2245802.81 | Метод спутниковых геодезических измерений (определений) | 0.10 | – |
| 880 | 350053.99 | 2245809.65 | Метод спутниковых геодезических измерений (определений) | 0.10 | – |
| Граница1(3) | – | – | – | – | – |
| 919 | 353775.08 | 2249647.44 | Метод спутниковых геодезических измерений (определений) | 0.10 | – |
| 920 | 353777.22 | 2249642.97 | Метод спутниковых геодезических измерений (определений) | 0.10 | – |
| 921 | 353777.39 | 2249642.68 | Метод спутниковых геодезических измерений (определений) | 0.10 | – |
| 922 | 353817.65 | 2249564.77 | Метод спутниковых геодезических измерений (определений) | 0.10 | – |
| 923 | 353823.38 | 2249527.16 | Метод спутниковых геодезических измерений (определений) | 0.10 | – |
| 924 | 353829.72 | 2249487.71 | Метод спутниковых геодезических измерений (определений) | 0.10 | – |
| 925 | 353841.93 | 2249409.53 | Метод спутниковых геодезических измерений (определений) | 0.10 | – |
| 926 | 353848.19 | 2249369.72 | Метод спутниковых геодезических измерений (определений) | 0.10 | – |
| 927 | 353854.44 | 2249329.94 | Метод спутниковых геодезических измерений (определений) | 0.10 | – |
| 928 | 353860.65 | 2249290.54 | Метод спутниковых геодезических измерений | 0.10 | – |

| | | | | | |
|---|---|---|---|---|---|
| | | | (определений) | | |
| 929 | 353867.07 | 2249250.86 | Метод спутниковых геодезических измерений (определений) | 0.10 | – |
| 930 | 353886.12 | 2249128.80 | Метод спутниковых геодезических измерений (определений) | 0.10 | – |
| 931 | 353904.82 | 2249010.94 | Метод спутниковых геодезических измерений (определений) | 0.10 | – |
| 932 | 353916.96 | 2248932.79 | Метод спутниковых геодезических измерений (определений) | 0.10 | – |
| 933 | 353929.38 | 2248853.87 | Метод спутниковых геодезических измерений (определений) | 0.10 | – |
| 934 | 353936.42 | 2248810.14 | Метод спутниковых геодезических измерений (определений) | 0.10 | – |
| 935 | 353934.89 | 2248713.55 | Метод спутниковых геодезических измерений (определений) | 0.10 | – |
| 936 | 353934.27 | 2248668.95 | Метод спутниковых геодезических измерений (определений) | 0.10 | – |
| 937 | 353933.41 | 2248623.82 | Метод спутниковых геодезических измерений (определений) | 0.10 | – |
| 938 | 353932.76 | 2248578.74 | Метод спутниковых геодезических измерений (определений) | 0.10 | – |
| 939 | 353931.15 | 2248489.23 | Метод спутниковых геодезических измерений (определений) | 0.10 | – |
| 940 | 353930.43 | 2248444.52 | Метод спутниковых геодезических измерений (определений) | 0.10 | – |
| 941 | 353929.09 | 2248359.84 | Метод спутниковых геодезических измерений (определений) | 0.10 | – |
| 942 | 353928.45 | 2248320.13 | Метод спутниковых геодезических измерений (определений) | 0.10 | – |
| 943 | 353927.93 | 2248282.63 | Метод спутниковых геодезических измерений (определений) | 0.10 | – |
| 944 | 353927.13 | 2248244.81 | Метод спутниковых геодезических измерений | 0.10 | – |

| | | | | | |
|---|---|---|---|---|---|
| | | | (определений) | | |
| 945 | 353926.63 | 2248207.18 | Метод спутниковых геодезических измерений (определений) | 0.10 | – |
| 946 | 353925.90 | 2248169.34 | Метод спутниковых геодезических измерений (определений) | 0.10 | – |
| 947 | 353925.35 | 2248131.71 | Метод спутниковых геодезических измерений (определений) | 0.10 | – |
| 948 | 353924.60 | 2248091.83 | Метод спутниковых геодезических измерений (определений) | 0.10 | – |
| 949 | 353923.68 | 2248052.19 | Метод спутниковых геодезических измерений (определений) | 0.10 | – |
| 950 | 353922.22 | 2247970.62 | Метод спутниковых геодезических измерений (определений) | 0.10 | – |
| 951 | 353920.77 | 2247890.92 | Метод спутниковых геодезических измерений (определений) | 0.10 | – |
| 952 | 353920.13 | 2247851.17 | Метод спутниковых геодезических измерений (определений) | 0.10 | – |
| 953 | 353919.50 | 2247811.47 | Метод спутниковых геодезических измерений (определений) | 0.10 | – |
| 954 | 353918.87 | 2247771.83 | Метод спутниковых геодезических измерений (определений) | 0.10 | – |
| 955 | 353918.02 | 2247732.35 | Метод спутниковых геодезических измерений (определений) | 0.10 | – |
| 956 | 353916.66 | 2247651.32 | Метод спутниковых геодезических измерений (определений) | 0.10 | – |
| 957 | 353915.81 | 2247611.59 | Метод спутниковых геодезических измерений (определений) | 0.10 | – |
| 958 | 353913.52 | 2247491.96 | Метод спутниковых геодезических измерений (определений) | 0.10 | – |
| 959 | 353912.13 | 2247412.31 | Метод спутниковых геодезических измерений (определений) | 0.10 | – |
| 960 | 353911.42 | 2247372.64 | Метод спутниковых геодезических измерений | 0.10 | – |

| | | | | | |
|---|---|---|---|---|---|
| | | | (определений) | | |
| 961 | 353910.86 | 2247335.82 | Метод спутниковых геодезических измерений (определений) | 0.10 | – |
| 962 | 353910.36 | 2247301.23 | Метод спутниковых геодезических измерений (определений) | 0.10 | – |
| 963 | 353908.84 | 2247226.57 | Метод спутниковых геодезических измерений (определений) | 0.10 | – |
| 964 | 353908.23 | 2247192.67 | Метод спутниковых геодезических измерений (определений) | 0.10 | – |
| 965 | 353867.84 | 2247134.23 | Метод спутниковых геодезических измерений (определений) | 0.10 | – |
| 966 | 353847.81 | 2247105.25 | Метод спутниковых геодезических измерений (определений) | 0.10 | – |
| 967 | 353847.63 | 2247104.93 | Метод спутниковых геодезических измерений (определений) | 0.10 | – |
| 968 | 353845.72 | 2247102.02 | Метод спутниковых геодезических измерений (определений) | 0.10 | – |
| 969 | 353863.57 | 2247090.57 | Метод спутниковых геодезических измерений (определений) | 0.10 | – |
| 970 | 353865.35 | 2247093.35 | Метод спутниковых геодезических измерений (определений) | 0.10 | – |
| 971 | 353906.39 | 2247152.64 | Метод спутниковых геодезических измерений (определений) | 0.10 | – |
| 972 | 353927.50 | 2247183.27 | Метод спутниковых геодезических измерений (определений) | 0.10 | – |
| 973 | 353928.38 | 2247184.80 | Метод спутниковых геодезических измерений (определений) | 0.10 | – |
| 974 | 353929.01 | 2247186.54 | Метод спутниковых геодезических измерений (определений) | 0.10 | – |
| 975 | 353929.33 | 2247188.36 | Метод спутниковых геодезических измерений (определений) | 0.10 | – |
| 976 | 353929.33 | 2247189.09 | Метод спутниковых геодезических измерений | 0.10 | – |

| | | | | | |
|---|---|---|---|---|---|
| | | | (определений) | | |
| 977 | 353930.04 | 2247226.13 | Метод спутниковых геодезических измерений (определений) | 0.10 | – |
| 978 | 353930.90 | 2247265.98 | Метод спутниковых геодезических измерений (определений) | 0.10 | – |
| 979 | 353931.56 | 2247300.85 | Метод спутниковых геодезических измерений (определений) | 0.10 | – |
| 980 | 353934.08 | 2247451.69 | Метод спутниковых геодезических измерений (определений) | 0.10 | – |
| 981 | 353934.72 | 2247491.53 | Метод спутниковых геодезических измерений (определений) | 0.10 | – |
| 982 | 353935.57 | 2247531.52 | Метод спутниковых геодезических измерений (определений) | 0.10 | – |
| 983 | 353936.31 | 2247571.44 | Метод спутниковых геодезических измерений (определений) | 0.10 | – |
| 984 | 353937.01 | 2247611.16 | Метод спутниковых геодезических измерений (определений) | 0.10 | – |
| 985 | 353937.86 | 2247650.88 | Метод спутниковых геодезических измерений (определений) | 0.10 | – |
| 986 | 353938.56 | 2247690.87 | Метод спутниковых геодезических измерений (определений) | 0.10 | – |
| 987 | 353939.22 | 2247731.92 | Метод спутниковых геодезических измерений (определений) | 0.10 | – |
| 988 | 353940.07 | 2247771.41 | Метод спутниковых геодезических измерений (определений) | 0.10 | – |
| 989 | 353942.74 | 2247930.42 | Метод спутниковых геодезических измерений (определений) | 0.10 | – |
| 990 | 353944.29 | 2248015.65 | Метод спутниковых геодезических измерений (определений) | 0.10 | – |
| 991 | 353944.88 | 2248051.74 | Метод спутниковых геодезических измерений (определений) | 0.10 | – |
| 992 | 353945.79 | 2248091.36 | Метод спутниковых геодезических измерений | 0.10 | – |

| | | | | | |
|---|---|---|---|---|---|
| | | | (определений) | | |
| 993 | 353946.54 | 2248131.33 | Метод спутниковых геодезических измерений (определений) | 0.10 | – |
| 994 | 353947.10 | 2248168.96 | Метод спутниковых геодезических измерений (определений) | 0.10 | – |
| 995 | 353947.83 | 2248206.80 | Метод спутниковых геодезических измерений (определений) | 0.10 | – |
| 996 | 353948.32 | 2248244.40 | Метод спутниковых геодезических измерений (определений) | 0.10 | – |
| 997 | 353949.12 | 2248282.22 | Метод спутниковых геодезических измерений (определений) | 0.10 | – |
| 998 | 353950.92 | 2248399.34 | Метод спутниковых геодезических измерений (определений) | 0.10 | – |
| 999 | 353953.16 | 2248533.45 | Метод спутниковых геодезических измерений (определений) | 0.10 | – |
| 1000 | 353953.95 | 2248578.38 | Метод спутниковых геодезических измерений (определений) | 0.10 | – |
| 1001 | 353954.60 | 2248623.44 | Метод спутниковых геодезических измерений (определений) | 0.10 | – |
| 1002 | 353955.46 | 2248668.57 | Метод спутниковых геодезических измерений (определений) | 0.10 | – |
| 1003 | 353956.86 | 2248760.44 | Метод спутниковых геодезических измерений (определений) | 0.10 | – |
| 1004 | 353957.63 | 2248810.75 | Метод спутниковых геодезических измерений (определений) | 0.10 | – |
| 1005 | 353957.59 | 2248811.83 | Метод спутниковых геодезических измерений (определений) | 0.10 | – |
| 1006 | 353957.46 | 2248812.59 | Метод спутниковых геодезических измерений (определений) | 0.10 | – |
| 1007 | 353950.32 | 2248857.18 | Метод спутниковых геодезических измерений (определений) | 0.10 | – |
| 1008 | 353944.15 | 2248896.50 | Метод спутниковых геодезических измерений | 0.10 | – |

| | | | | | |
|---|---|---|---|---|---|
| | | | (определений) | | |
| 1009 | 353937.91 | 2248936.03 | Метод спутниковых геодезических измерений (определений) | 0.10 | – |
| 1010 | 353931.93 | 2248974.96 | Метод спутниковых геодезических измерений (определений) | 0.10 | – |
| 1011 | 353919.60 | 2249053.55 | Метод спутниковых геодезических измерений (определений) | 0.10 | – |
| 1012 | 353913.35 | 2249092.82 | Метод спутниковых геодезических измерений (определений) | 0.10 | – |
| 1013 | 353907.07 | 2249132.07 | Метод спутниковых геодезических измерений (определений) | 0.10 | – |
| 1014 | 353900.38 | 2249175.14 | Метод спутниковых геодезических измерений (определений) | 0.10 | – |
| 1015 | 353894.19 | 2249214.78 | Метод спутниковых геодезических измерений (определений) | 0.10 | – |
| 1016 | 353888.01 | 2249254.17 | Метод спутниковых геодезических измерений (определений) | 0.10 | – |
| 1017 | 353881.59 | 2249293.86 | Метод спутниковых геодезических измерений (определений) | 0.10 | – |
| 1018 | 353856.85 | 2249451.74 | Метод спутниковых геодезических измерений (определений) | 0.10 | – |
| 1019 | 353850.66 | 2249491.02 | Метод спутниковых геодезических измерений (определений) | 0.10 | – |
| 1020 | 353844.33 | 2249530.40 | Метод спутниковых геодезических измерений (определений) | 0.10 | – |
| 1021 | 353838.34 | 2249569.69 | Метод спутниковых геодезических измерений (определений) | 0.10 | – |
| 1022 | 353838.10 | 2249570.83 | Метод спутниковых геодезических измерений (определений) | 0.10 | – |
| 1023 | 353837.47 | 2249572.57 | Метод спутниковых геодезических измерений (определений) | 0.10 | – |
| 1024 | 353837.26 | 2249572.94 | Метод спутниковых геодезических измерений | 0.10 | – |

| | | | | | |
|---|---|---|---|---|---|
| | | | (определений) | | |
| 1025 | 353816.86 | 2249612.48 | Метод спутниковых геодезических измерений (определений) | 0.10 | – |
| 1026 | 353796.27 | 2249652.27 | Метод спутниковых геодезических измерений (определений) | 0.10 | – |
| 1027 | 353794.20 | 2249656.58 | Метод спутниковых геодезических измерений (определений) | 0.10 | – |
| 919 | 353775.08 | 2249647.44 | Метод спутниковых геодезических измерений (определений) | 0.10 | – |

3. Сведения о характерных точках части (частей) границы объекта

| Обозначение характерных точек части границы | Координаты, м | | Метод определения координат характерной точки | Средняя квадратическая погрешность положения характерной точки ($M_t$), м | Описание обозначения точки на местности (при наличии) |
|---|---|---|---|---|---|
| | X | Y | | | |
| 1 | 2 | 3 | 4 | 5 | 6 |
| – | – | – | – | – | – |

**Схема расположения границ публичного сервитута**
**для эксплуатации объекта**

**ВЛ-10 кВ Фид.-4 ПС Линевская**

## Обзорная схема границ публичного сервитута

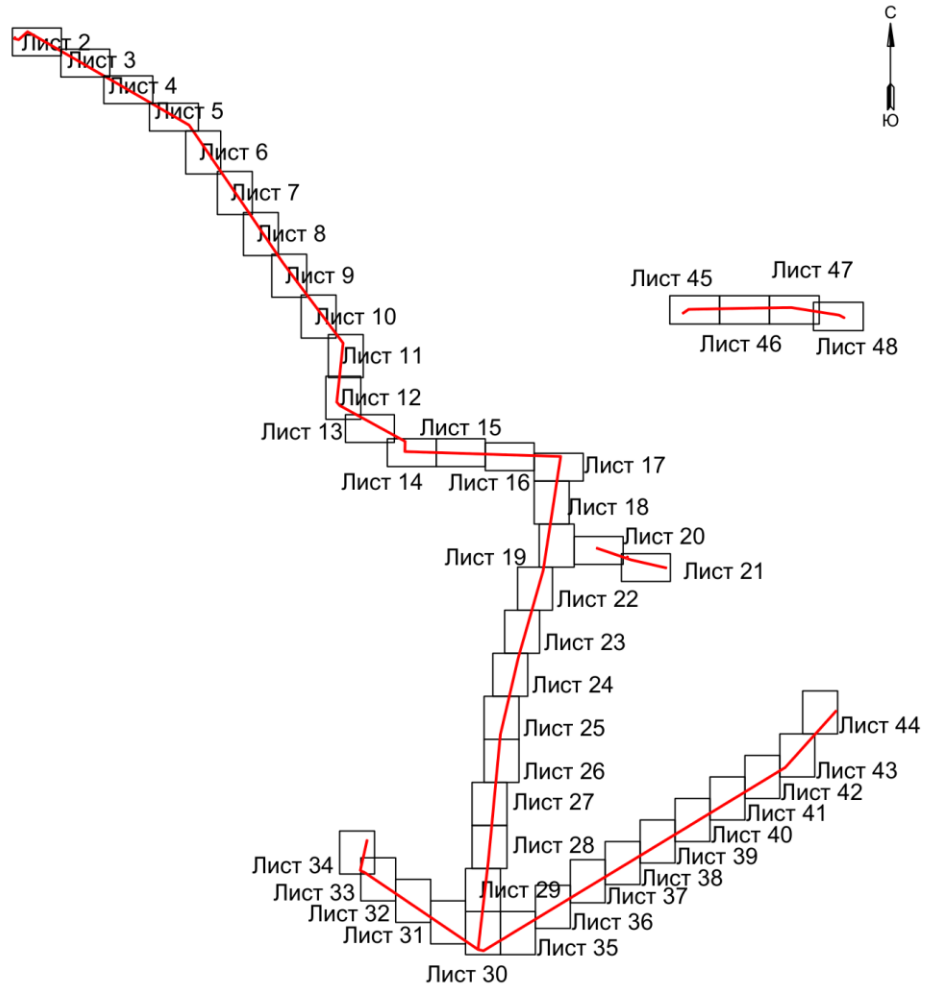


УСЛОВНЫЕ ОБОЗНАЧЕНИЯ

- границы устанавливаемого публичного сервитута
- ось линии, контур объекта
- границы муниципального образования, населенных пунктов
- границы кадастрового квартала
- границы земельных участков, попадающих в зону публичного сервитута

• 1 - обозначение характерной точки границы устанавливаемого публичного сервитута

:123 - кадастровый номер земельного участка

56:00:0000000 - кадастровый номер квартала

г. Оренбург - наименование муниципального образования, населенного пункта

**Схема расположения границ публичного сервитута**
**для эксплуатации объекта**
**ВЛ-10 кВ Фид.-4 ПС Линевская**

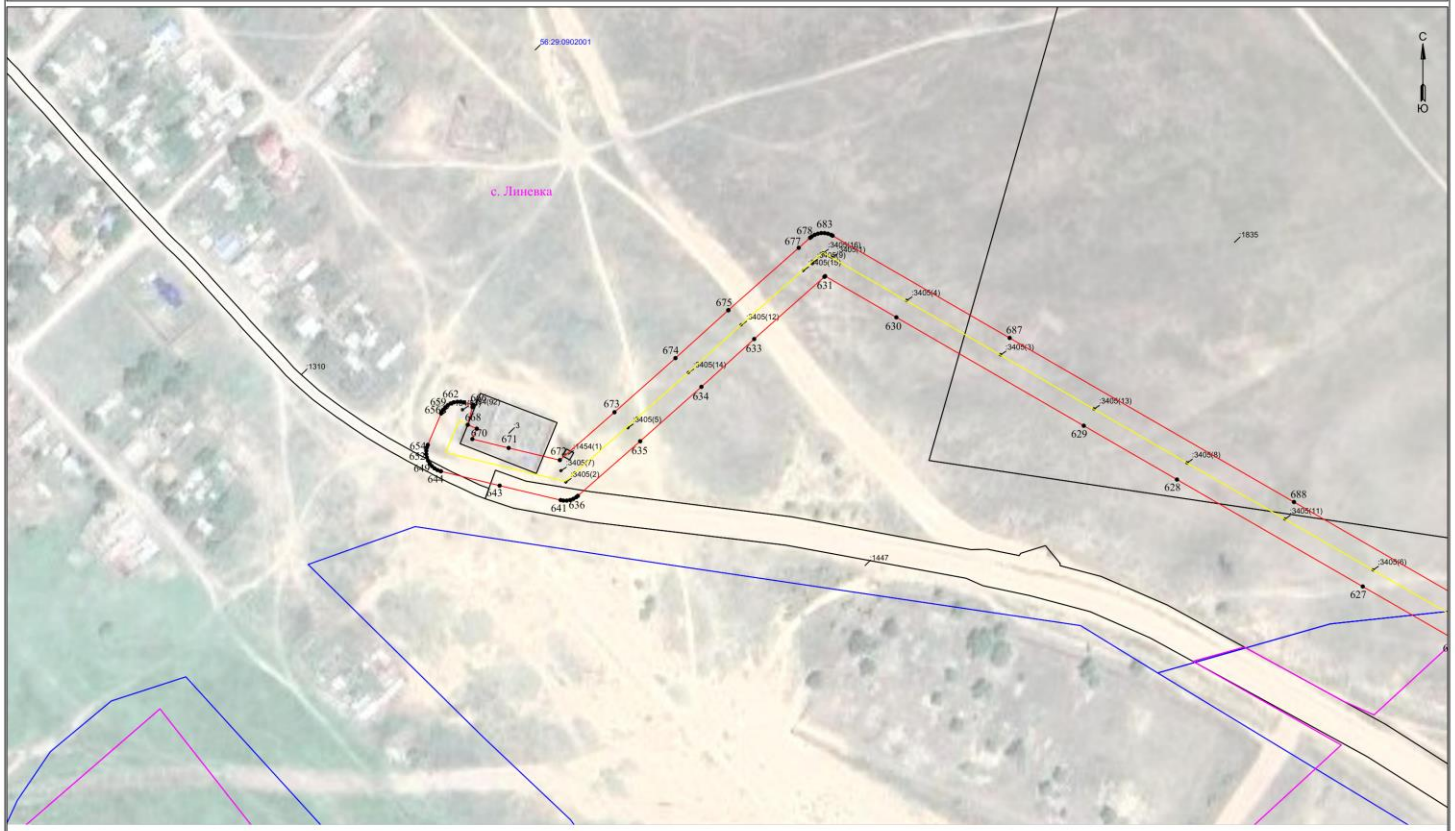


**Условные обозначения приведены на листе 1** **Масштаб 1:2000** **Лист 2 из 50**

**Схема расположения границ публичного сервитута**
**для эксплуатации объекта**
**ВЛ-10 кВ Фид.-4 ПС Линевская**




**Условные обозначения приведены на листе 1** **Масштаб 1:2000** **Лист 3 из 50**

**Схема расположения границ публичного сервитута**
**для эксплуатации объекта**
**ВЛ-10 кВ Фид.-4 ПС Линевская**




**Условные обозначения приведены на листе 1**

**Масштаб 1:2000**

**Схема расположения границ публичного сервитута**
**для эксплуатации объекта**
**ВЛ-10 кВ Фид.-4 ПС Линевская**

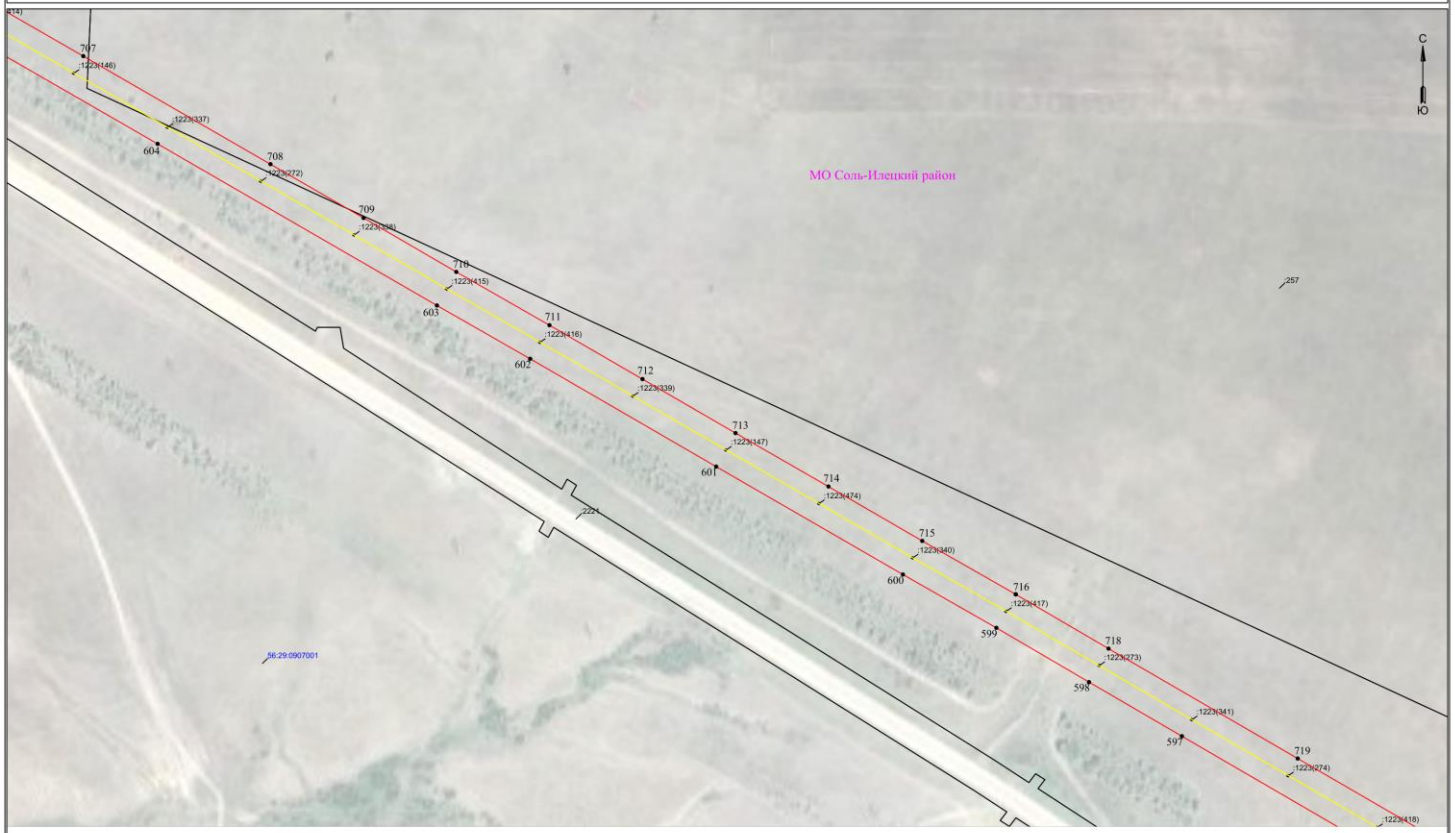


**Условные обозначения приведены на листе 1** **Масштаб 1:2000** **Лист 5 из 50**

**Схема расположения границ публичного сервитута**
**для эксплуатации объекта**
**ВЛ-10 кВ Фид.-4 ПС Линевская**




**Условные обозначения приведены на листе 1** **Масштаб 1:2000** **Лист 6 из 50**

**Схема расположения границ публичного сервитута**
**для эксплуатации объекта**
**ВЛ-10 кВ Фид.-4 ПС Линевская**




**Условные обозначения приведены на листе 1** **Масштаб 1:2000** **Лист 7 из 50**

**Схема расположения границ публичного сервитута**
**для эксплуатации объекта**
**ВЛ-10 кВ Фид.-4 ПС Линевская**




**Условные обозначения приведены на листе 1** **Масштаб 1:2000** **Лист 8 из 50**

**Схема расположения границ публичного сервитута**
**для эксплуатации объекта**
**ВЛ-10 кВ Фид.-4 ПС Линевская**




**Условные обозначения приведены на листе 1** **Масштаб 1:2000** **Лист 9 из 50**

**Схема расположения границ публичного сервитута**
**для эксплуатации объекта**
**ВЛ-10 кВ Фид.-4 ПС Линевская**




**Условные обозначения приведены на листе 1** **Масштаб 1:2000** **Лист 10 из 50**

**Схема расположения границ публичного сервитута**
**для эксплуатации объекта**
**ВЛ-10 кВ Фид.-4 ПС Линевская**




**Условные обозначения приведены на листе 1** **Масштаб 1:2000** **Лист 11 из 50**

**Схема расположения границ публичного сервитута**
**для эксплуатации объекта**
**ВЛ-10 кВ Фид.-4 ПС Линевская**

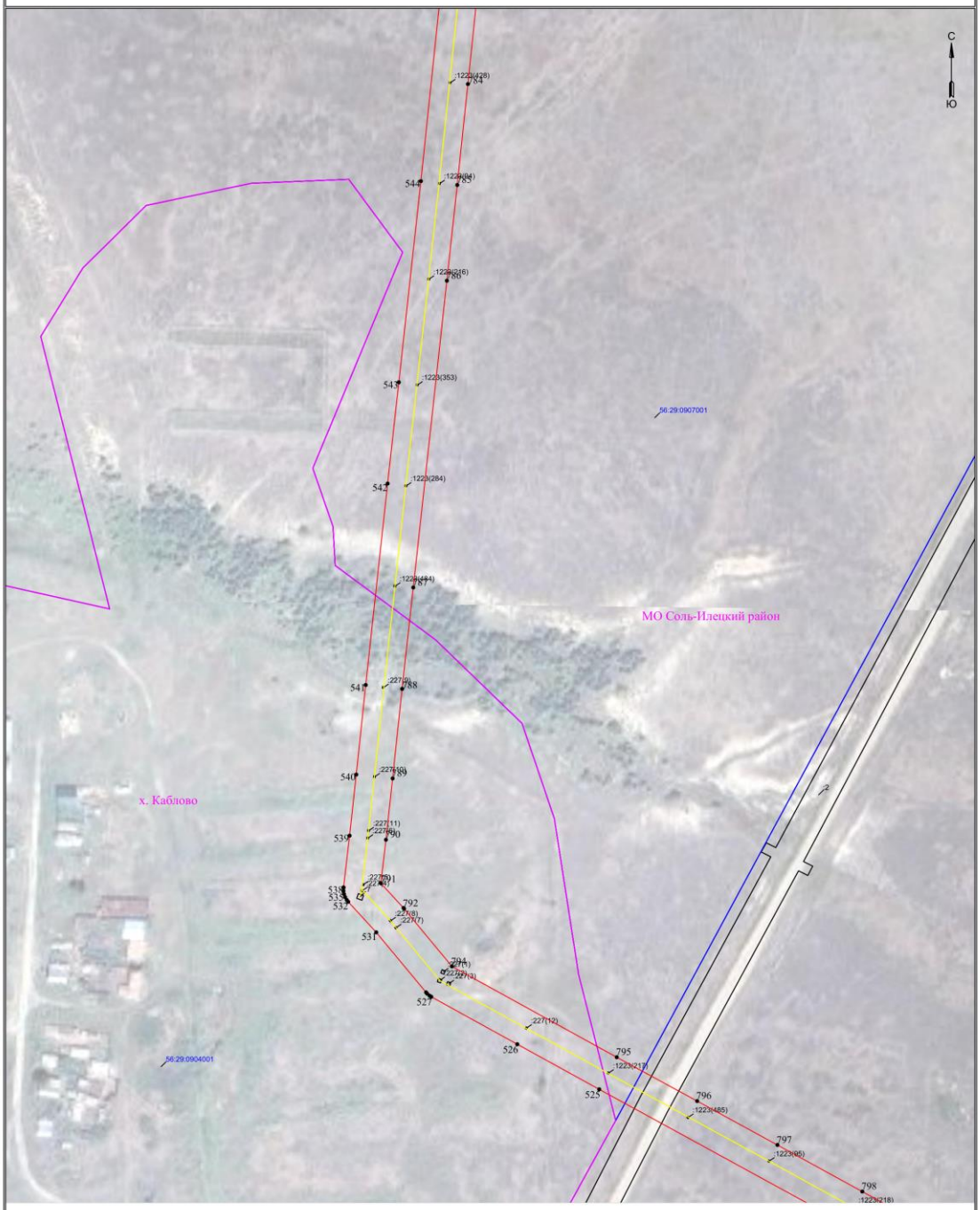


**Условные обозначения приведены на листе 1** **Масштаб 1:2000** **Лист 12 из 50**

**Схема расположения границ публичного сервитута**
**для эксплуатации объекта**
**ВЛ-10 кВ Фид.-4 ПС Линевская**

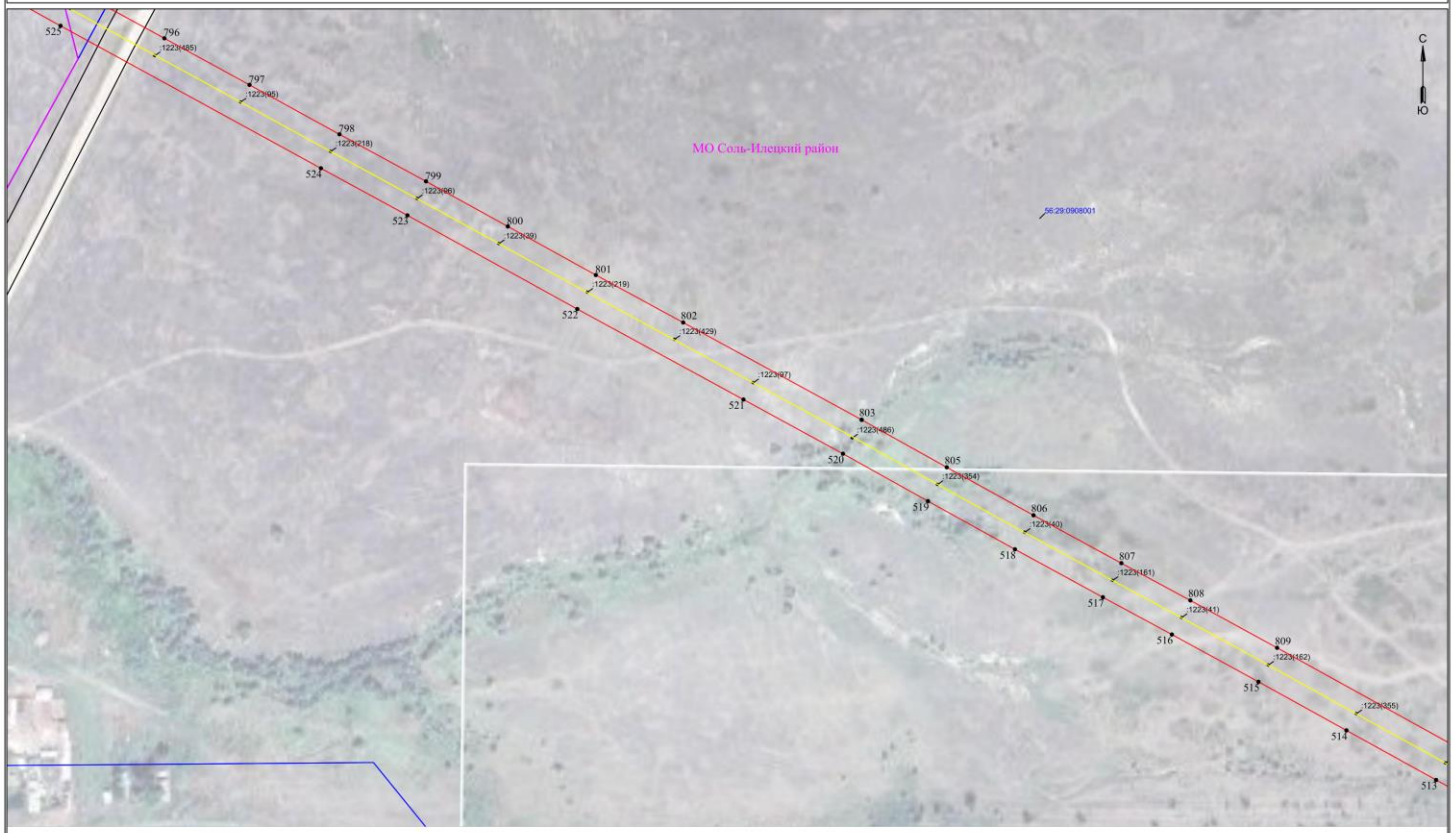


**Условные обозначения приведены на листе 1** **Масштаб 1:2000** **Лист 13 из 50**

**Схема расположения границ публичного сервитута**
**для эксплуатации объекта**
**ВЛ-10 кВ Фид.-4 ПС Линевская**

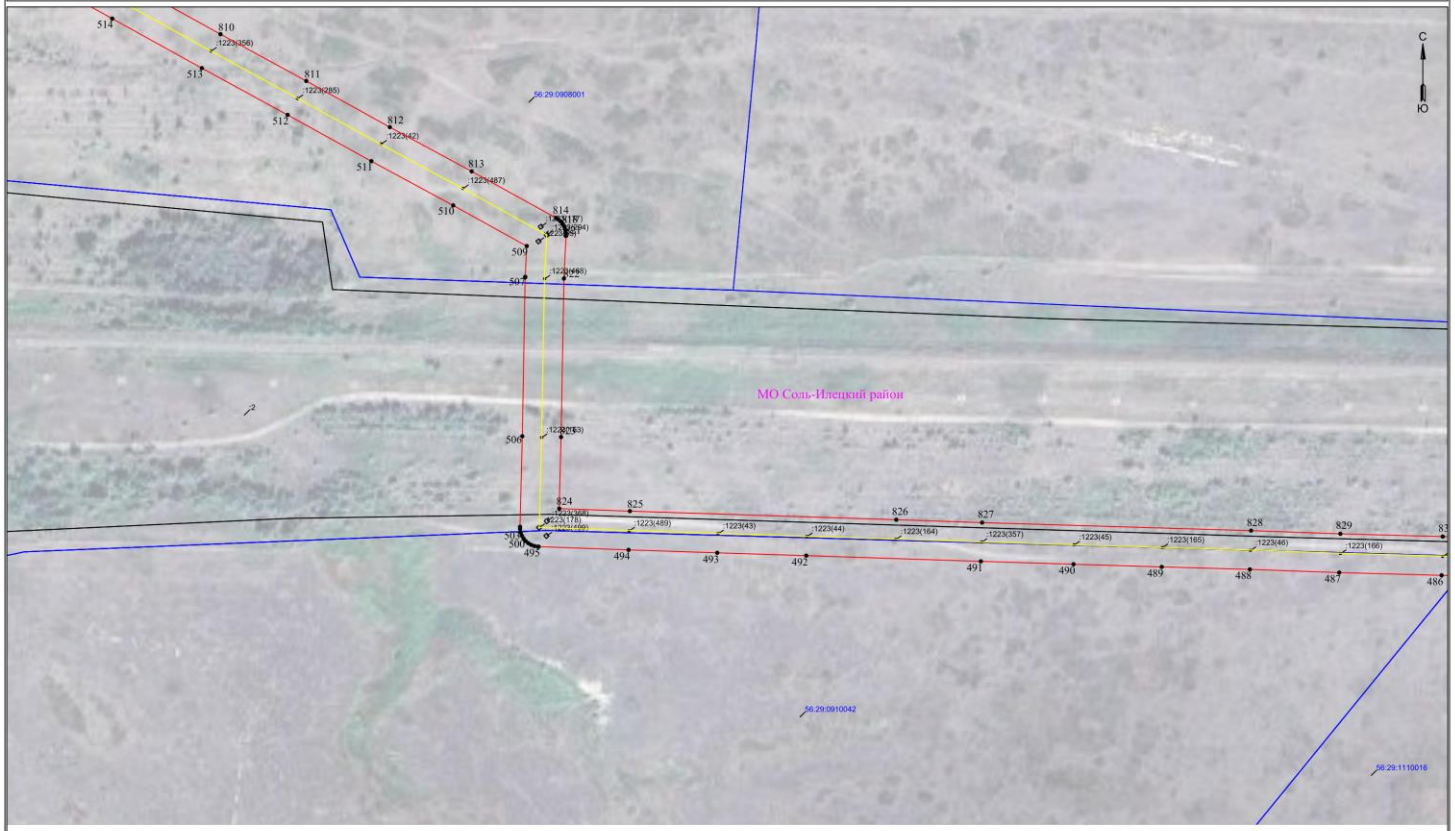


**Условные обозначения приведены на листе 1** **Масштаб 1:2000** **Лист 14 из 50**

**Схема расположения границ публичного сервитута**
**для эксплуатации объекта**
**ВЛ-10 кВ Фид.-4 ПС Линевская**




**Условные обозначения приведены на листе 1**

**Масштаб 1:2000**

**Схема расположения границ публичного сервитута**
**для эксплуатации объекта**
**ВЛ-10 кВ Фид.-4 ПС Линевская**




**Условные обозначения приведены на листе 1** **Масштаб 1:2000** **Лист 16 из 50**

**Схема расположения границ публичного сервитута**
**для эксплуатации объекта**
**ВЛ-10 кВ Фид.-4 ПС Линевская**

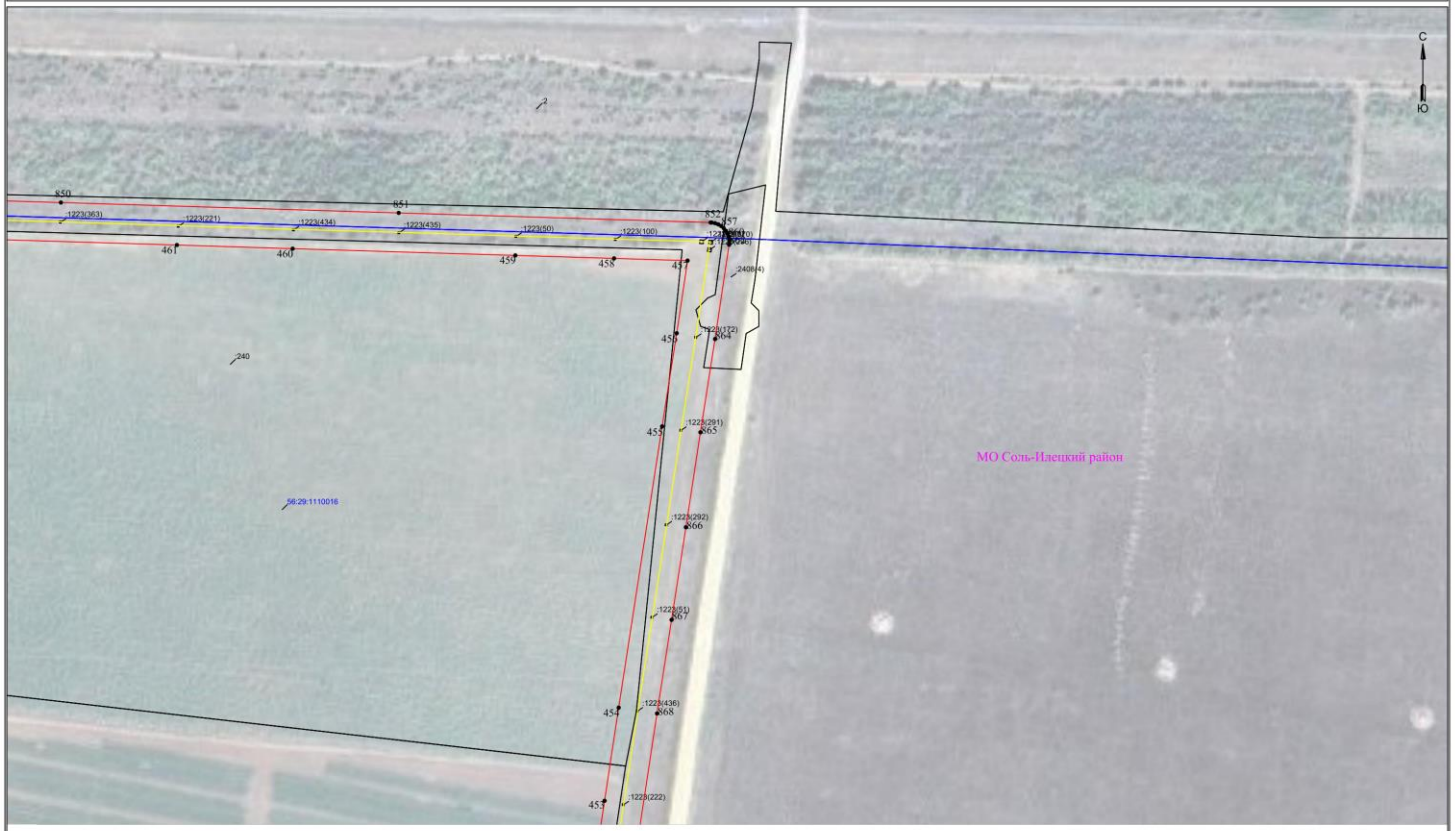


**Условные обозначения приведены на листе 1**

**Масштаб 1:2000**

**Схема расположения границ публичного сервитута**
**для эксплуатации объекта**
**ВЛ-10 кВ Фид.-4 ПС Линевская**




**Условные обозначения приведены на листе 1** **Масштаб 1:2000** **Лист 18 из 50**

**Схема расположения границ публичного сервитута**
**для эксплуатации объекта**
**ВЛ-10 кВ Фид.-4 ПС Линевская**

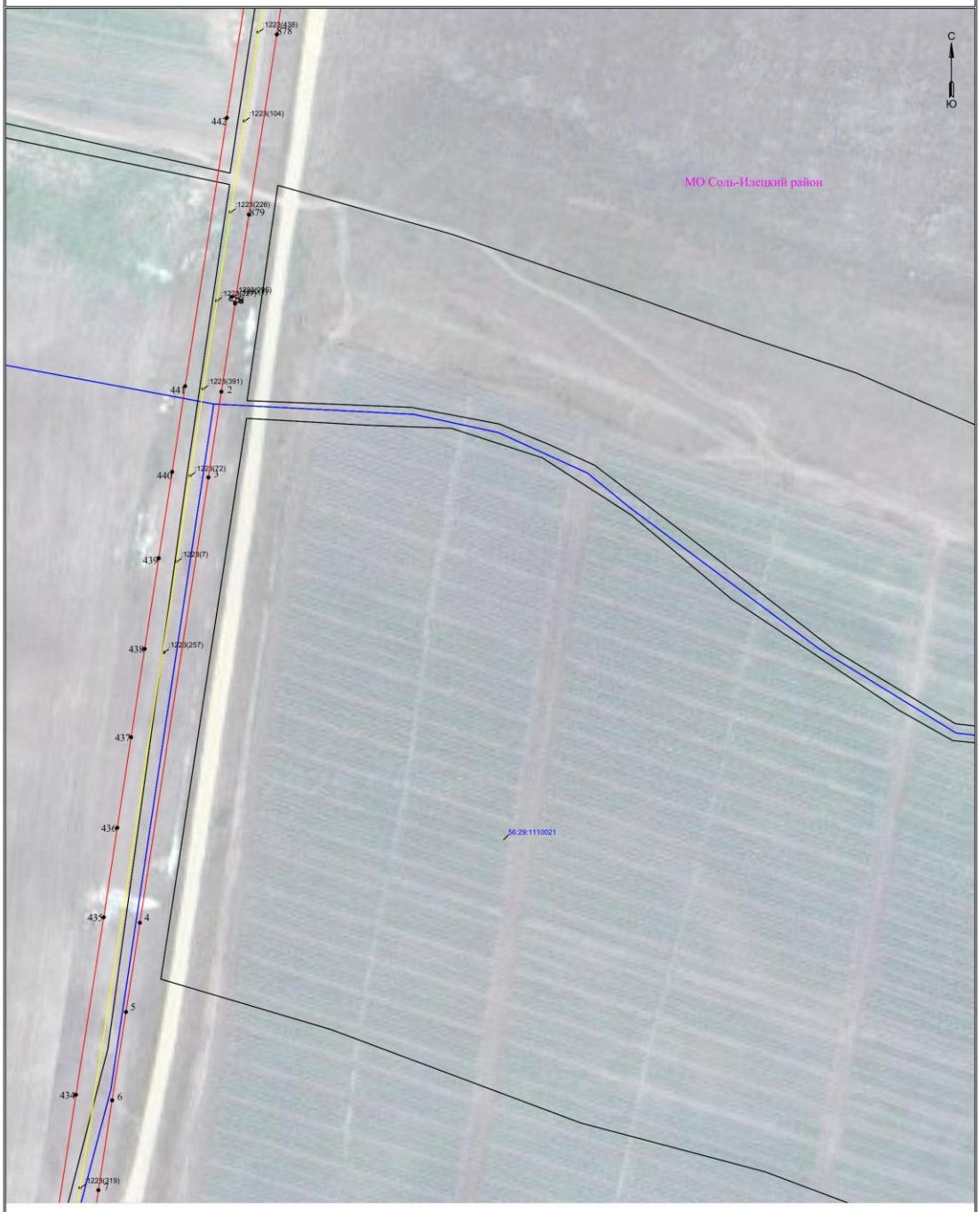


**Условные обозначения приведены на листе 1** **Масштаб 1:2000** **Лист 19 из 50**

**Схема расположения границ публичного сервитута**
**для эксплуатации объекта**
**ВЛ-10 кВ Фид.-4 ПС Линевская**

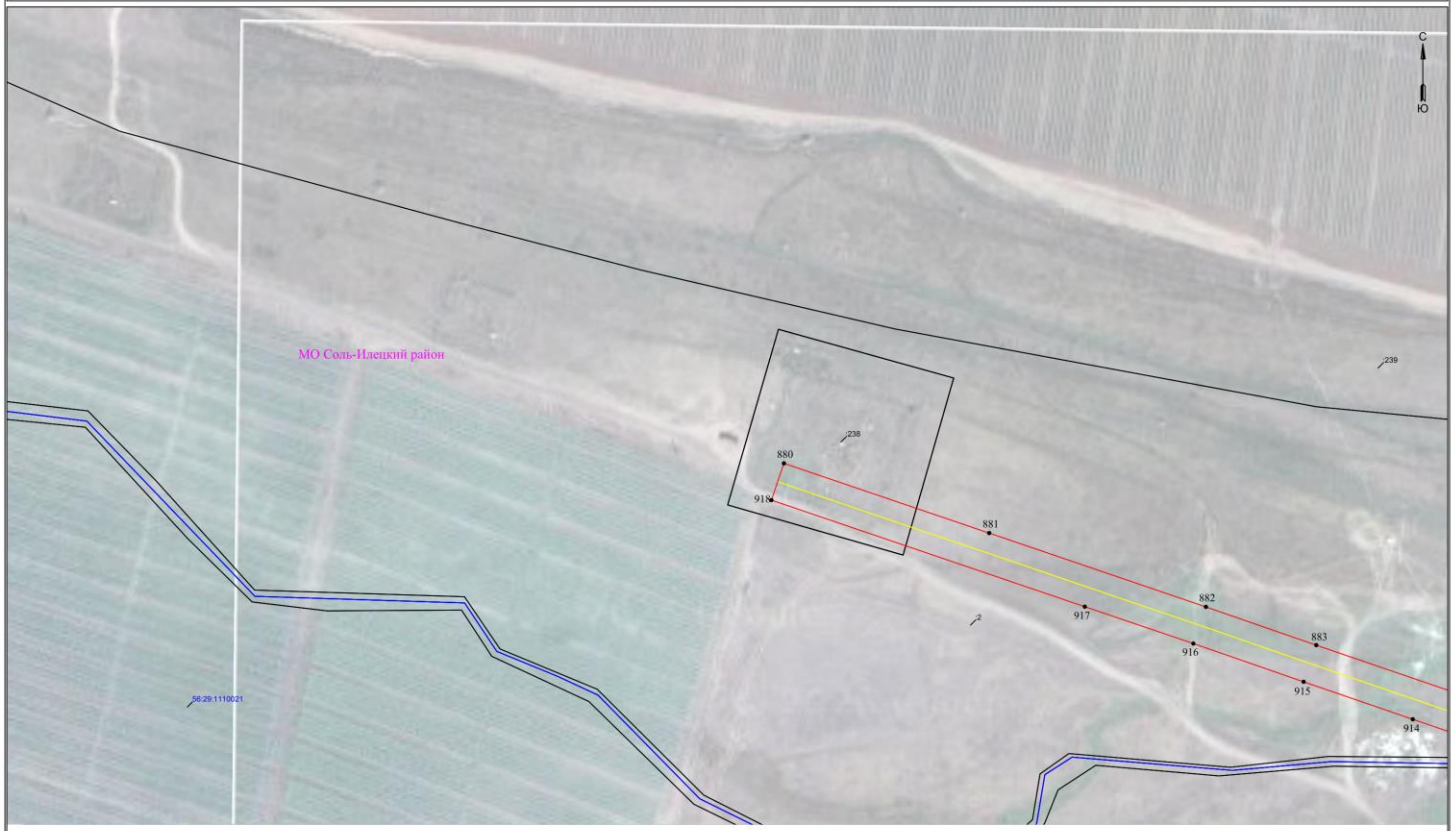


**Условные обозначения приведены на листе 1**

**Масштаб 1:2000**

**Схема расположения границ публичного сервитута**
**для эксплуатации объекта**
**ВЛ-10 кВ Фид.-4 ПС Линевская**

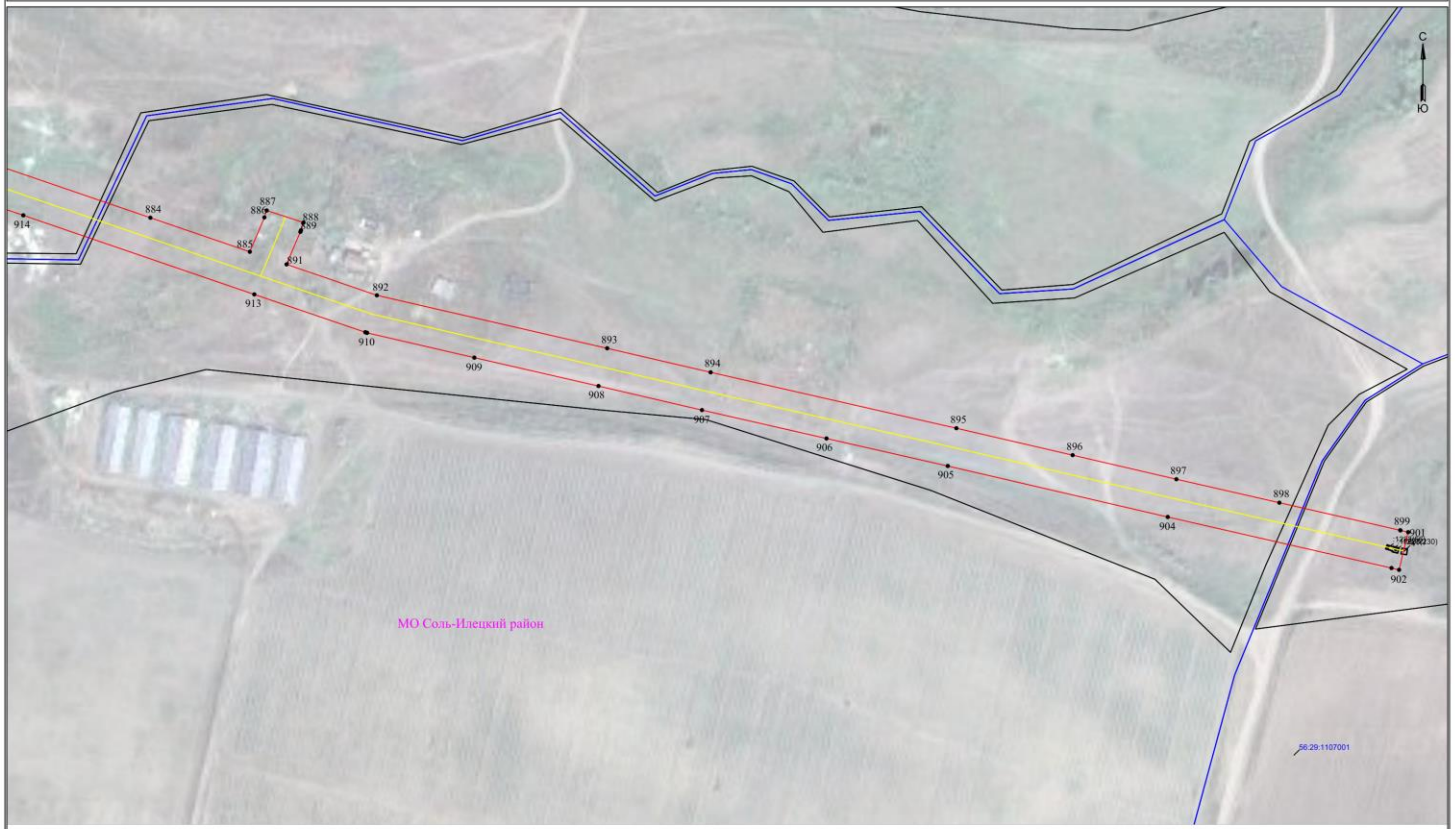


**Условные обозначения приведены на листе 1** **Масштаб 1:2000** **Лист 21 из 50**

**Схема расположения границ публичного сервитута**
**для эксплуатации объекта**
**ВЛ-10 кВ Фид.-4 ПС Линевская**




**Условные обозначения приведены на листе 1** **Масштаб 1:2000** **Лист 22 из 50**

**Схема расположения границ публичного сервитута**
**для эксплуатации объекта**
**ВЛ-10 кВ Фид.-4 ПС Линевская**




**Условные обозначения приведены на листе 1** **Масштаб 1:2000** **Лист 23 из 50**

**Схема расположения границ публичного сервитута**
**для эксплуатации объекта**
**ВЛ-10 кВ Фид.-4 ПС Линевская**




**Условные обозначения приведены на листе 1** **Масштаб 1:2000** **Лист 24 из 50**

**Схема расположения границ публичного сервитута**
**для эксплуатации объекта**
**ВЛ-10 кВ Фид.-4 ПС Линевская**




**Условные обозначения приведены на листе 1** **Масштаб 1:2000** **Лист 25 из 50**

**Схема расположения границ публичного сервитута**
**для эксплуатации объекта**
**ВЛ-10 кВ Фид.-4 ПС Линевская**




**Условные обозначения приведены на листе 1** **Масштаб 1:2000** **Лист 26 из 50**

**Схема расположения границ публичного сервитута**
**для эксплуатации объекта**
**ВЛ-10 кВ Фид.-4 ПС Линевская**




**Условные обозначения приведены на листе 1** **Масштаб 1:2000** **Лист 27 из 50**

**Схема расположения границ публичного сервитута**
**для эксплуатации объекта**
**ВЛ-10 кВ Фид.-4 ПС Линевская**




**Условные обозначения приведены на листе 1** **Масштаб 1:2000** **Лист 28 из 50**

**Схема расположения границ публичного сервитута**
**для эксплуатации объекта**
**ВЛ-10 кВ Фид.-4 ПС Линевская**




**Условные обозначения приведены на листе 1** **Масштаб 1:2000** **Лист 29 из 50**

**Схема расположения границ публичного сервитута**
**для эксплуатации объекта**
**ВЛ-10 кВ Фид.-4 ПС Линевская**

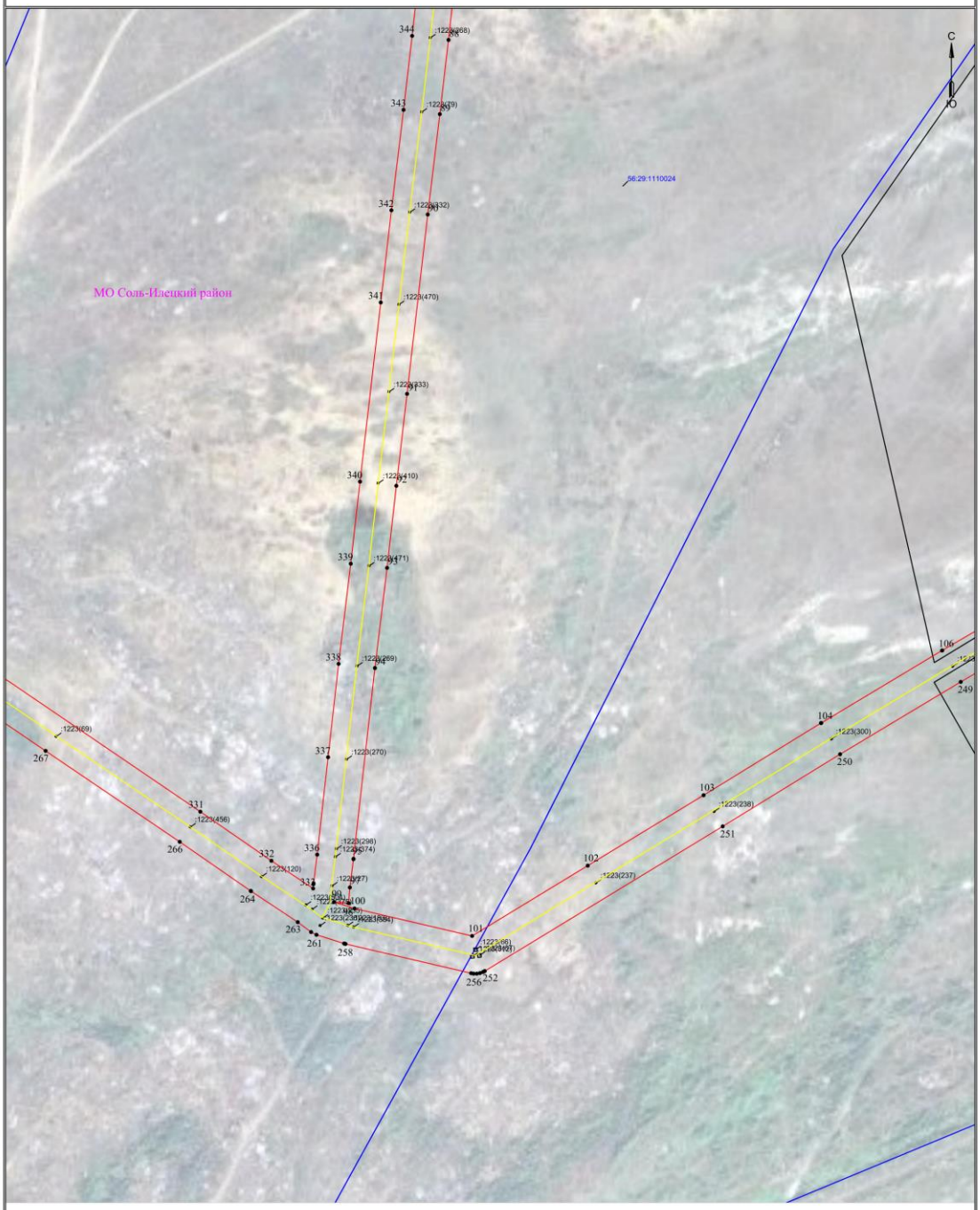


**Условные обозначения приведены на листе 1** **Масштаб 1:2000** **Лист 30 из 50**

**Схема расположения границ публичного сервитута**
**для эксплуатации объекта**
**ВЛ-10 кВ Фид.-4 ПС Линевская**




**Условные обозначения приведены на листе 1** **Масштаб 1:2000** **Лист 31 из 50**

**Схема расположения границ публичного сервитута**
**для эксплуатации объекта**
**ВЛ-10 кВ Фид.-4 ПС Линевская**

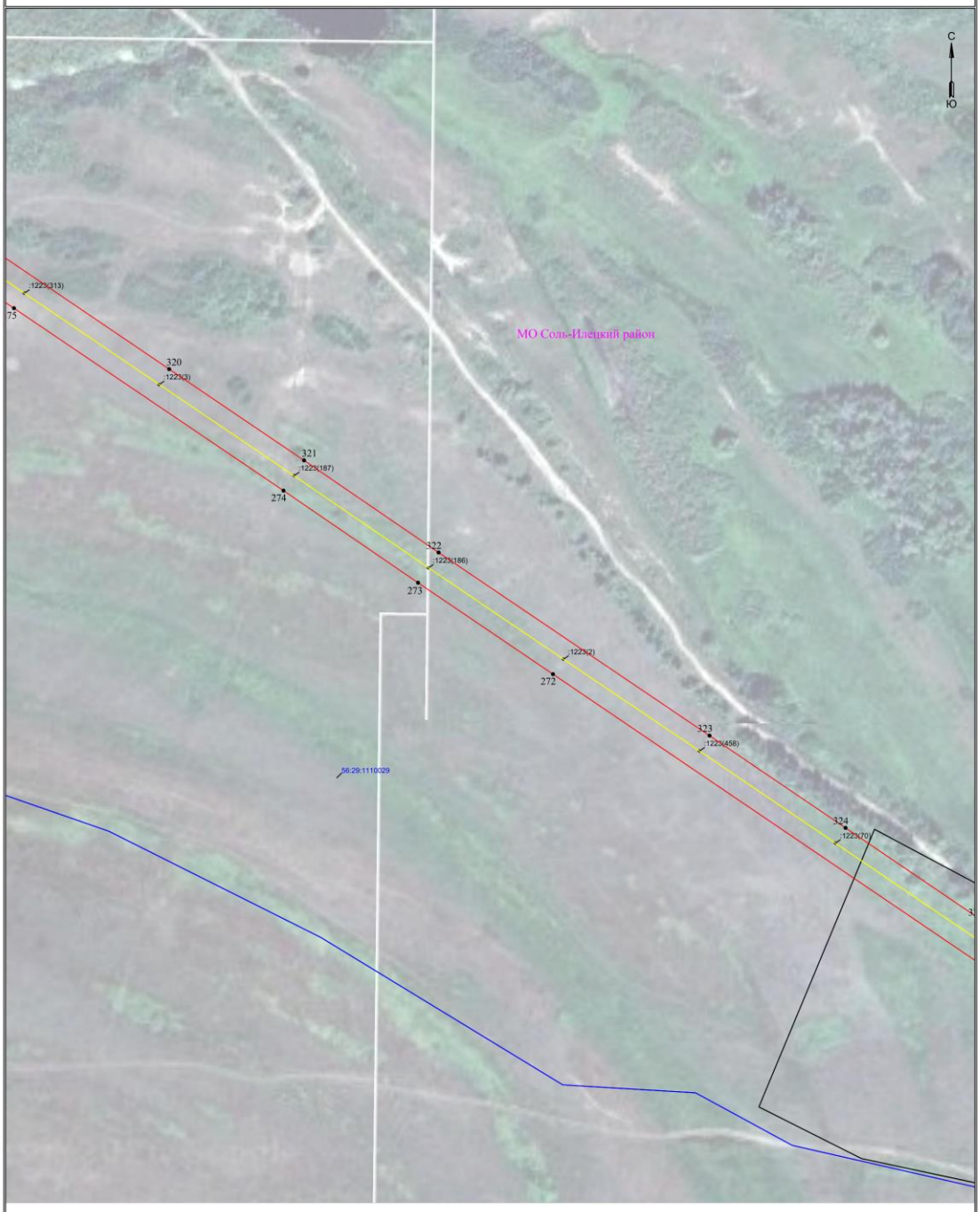


**Условные обозначения приведены на листе 1** **Масштаб 1:2000** **Лист 32 из 50**

**Схема расположения границ публичного сервитута**
**для эксплуатации объекта**
**ВЛ-10 кВ Фид.-4 ПС Линевская**

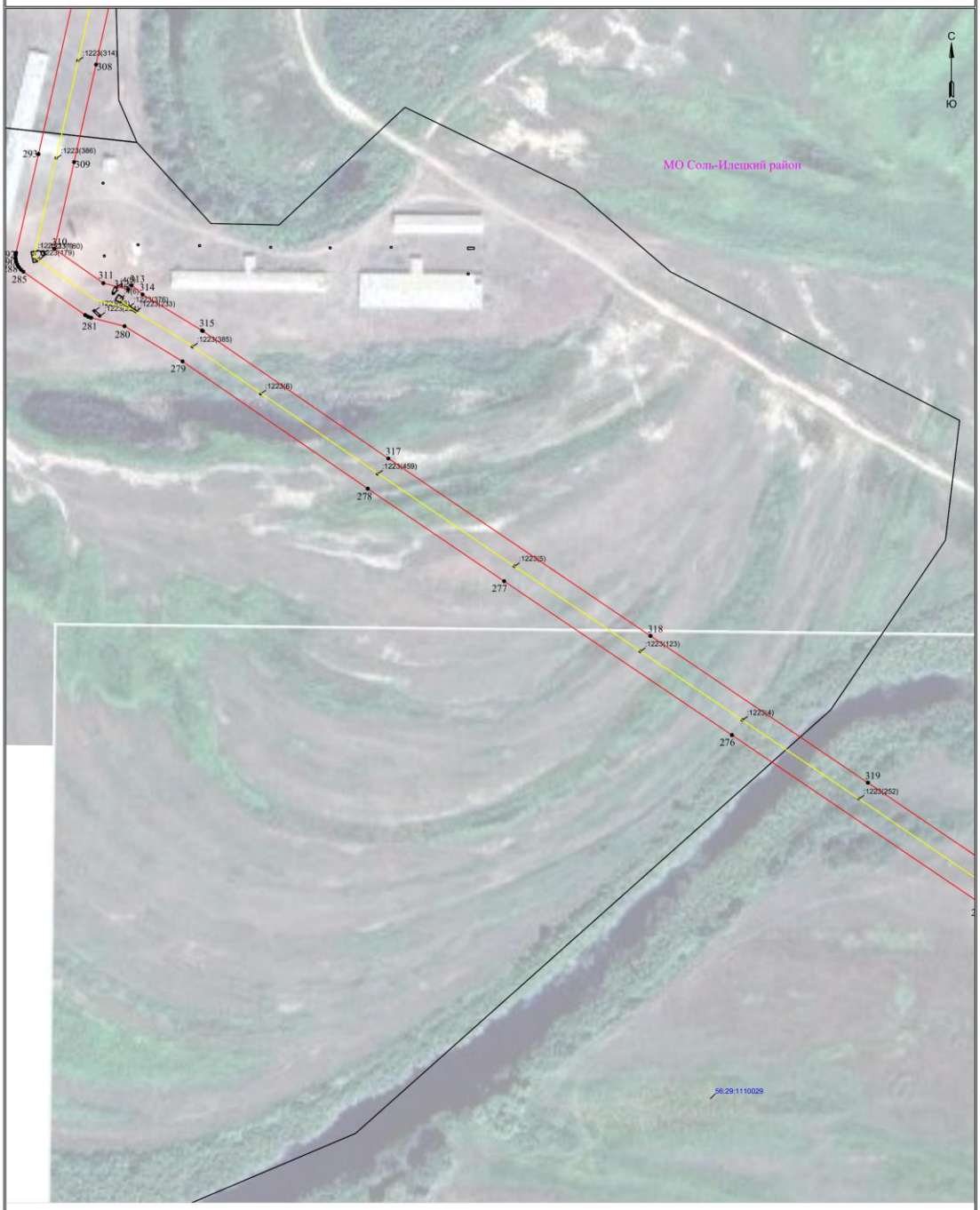


**Условные обозначения приведены на листе 1** **Масштаб 1:2000** **Лист 33 из 50**

**Схема расположения границ публичного сервитута**
**для эксплуатации объекта**
**ВЛ-10 кВ Фид.-4 ПС Линевская**

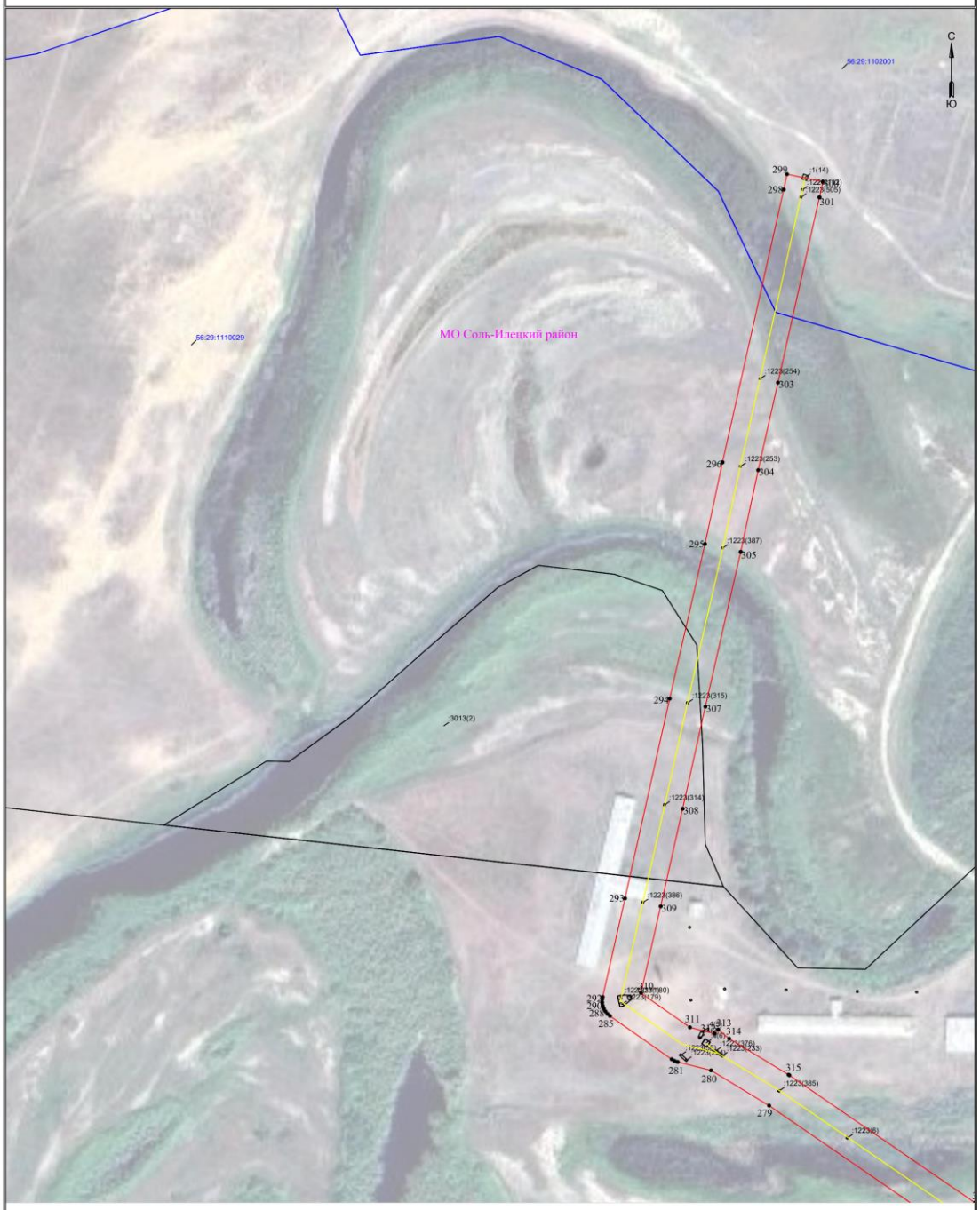


**Условные обозначения приведены на листе 1** **Масштаб 1:2000** **Лист 34 из 50**

**Схема расположения границ публичного сервитута**
**для эксплуатации объекта**
**ВЛ-10 кВ Фид.-4 ПС Линевская**

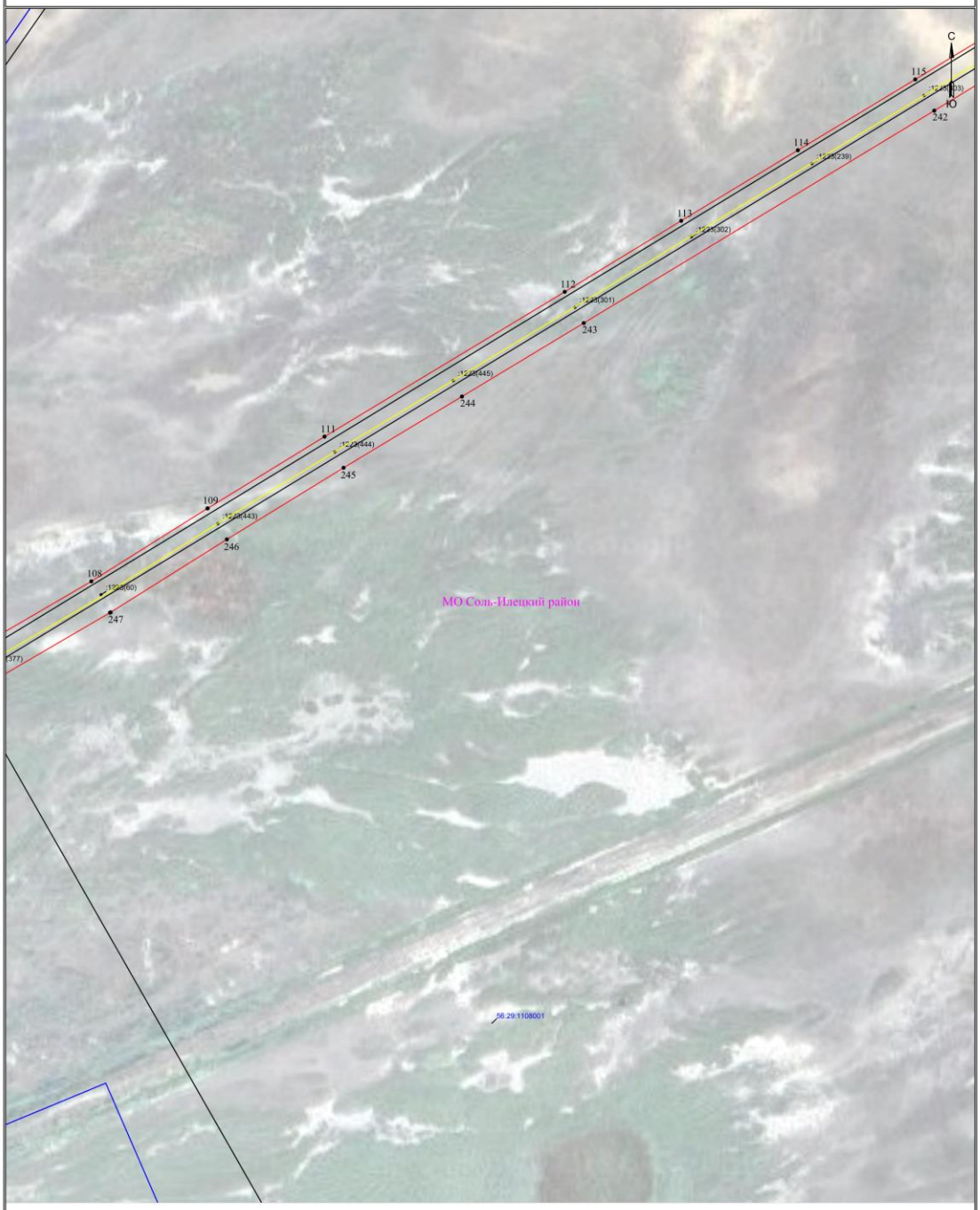


**Условные обозначения приведены на листе 1** **Масштаб 1:2000** **Лист 35 из 50**

**Схема расположения границ публичного сервитута**
**для эксплуатации объекта**
**ВЛ-10 кВ Фид.-4 ПС Линевская**




**Условные обозначения приведены на листе 1** **Масштаб 1:2000** **Лист 36 из 50**

**Схема расположения границ публичного сервитута**
**для эксплуатации объекта**
**ВЛ-10 кВ Фид.-4 ПС Линевская**

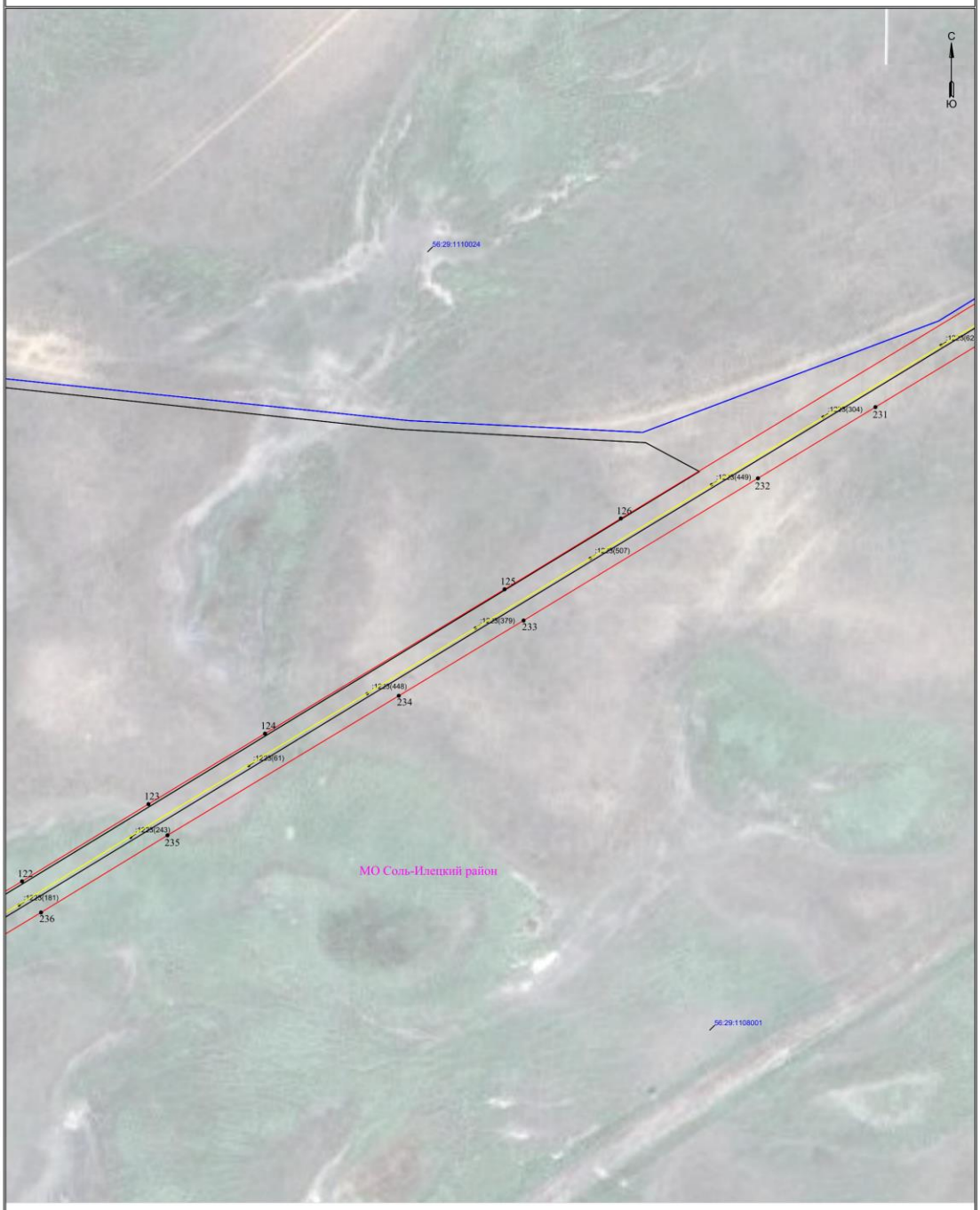


**Условные обозначения приведены на листе 1** **Масштаб 1:2000** **Лист 37 из 50**

**Схема расположения границ публичного сервитута**
**для эксплуатации объекта**
**ВЛ-10 кВ Фид.-4 ПС Линевская**

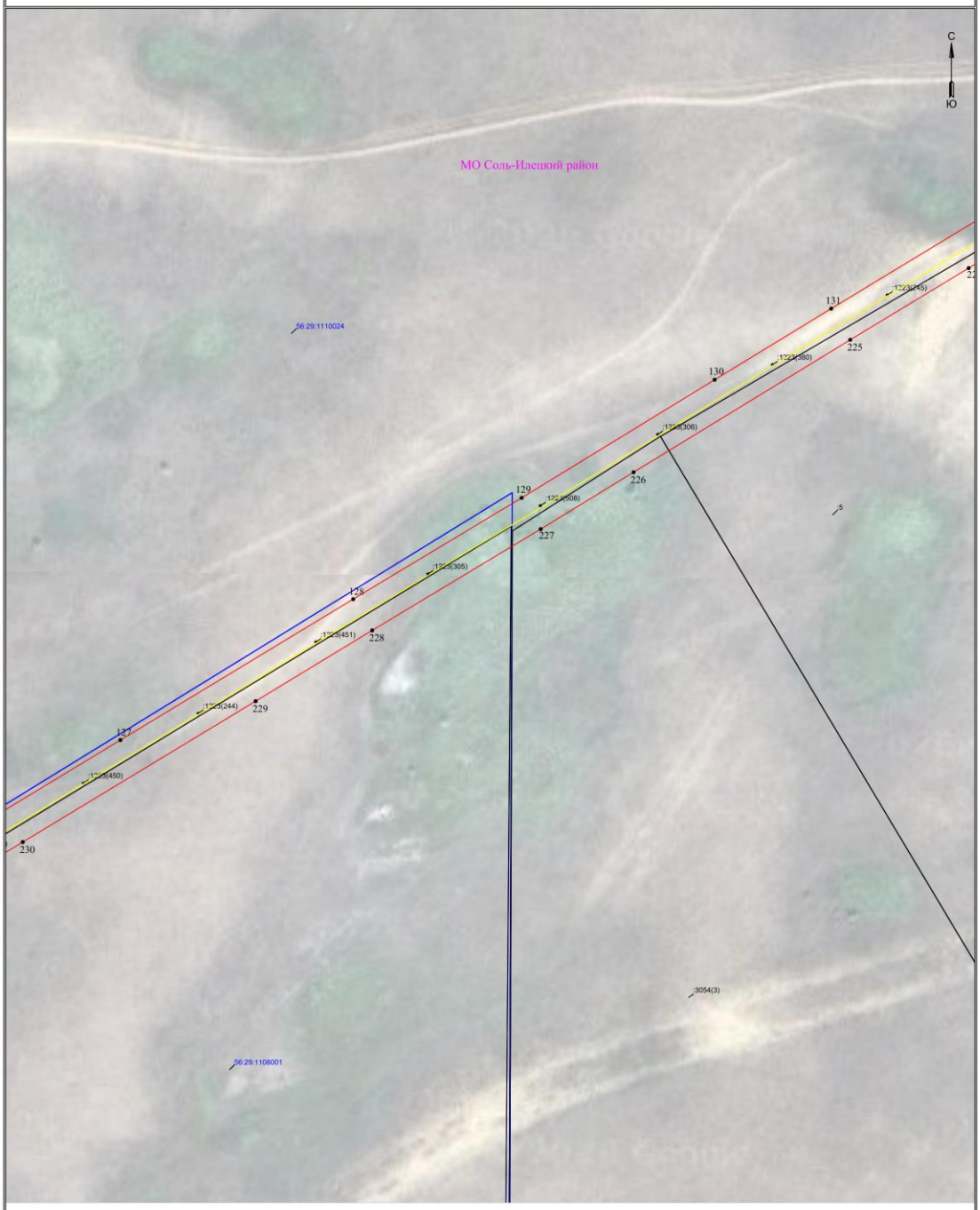


**Условные обозначения приведены на листе 1** **Масштаб 1:2000** **Лист 38 из 50**

**Схема расположения границ публичного сервитута**
**для эксплуатации объекта**
**ВЛ-10 кВ Фид.-4 ПС Линевская**




**Условные обозначения приведены на листе 1** **Масштаб 1:2000** **Лист 39 из 50**

**Схема расположения границ публичного сервитута**
**для эксплуатации объекта**
**ВЛ-10 кВ Фид.-4 ПС Линевская**




**Условные обозначения приведены на листе 1** **Масштаб 1:2000** **Лист 40 из 50**

**Схема расположения границ публичного сервитута**
**для эксплуатации объекта**
**ВЛ-10 кВ Фид.-4 ПС Линевская**

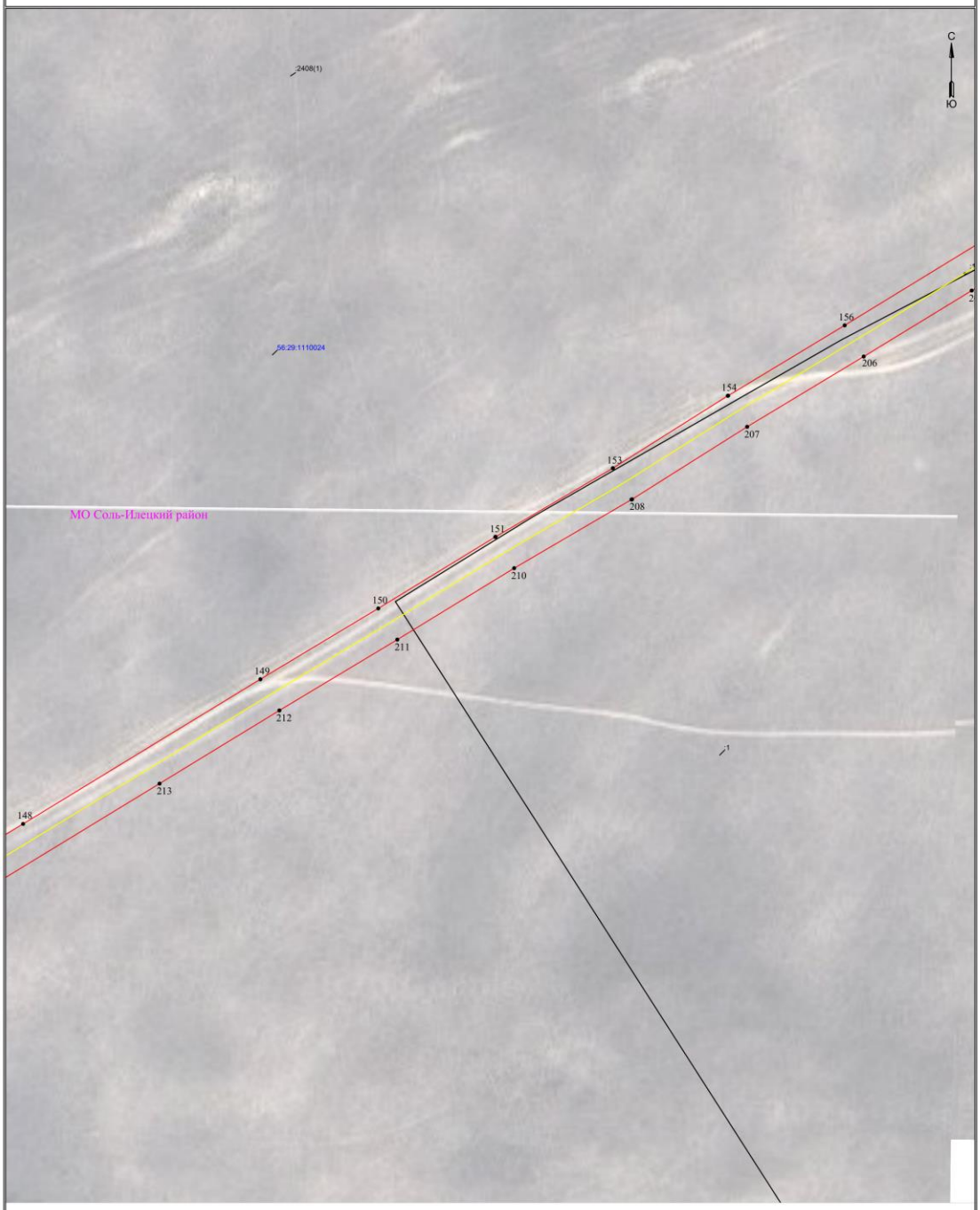


**Условные обозначения приведены на листе 1** **Масштаб 1:2000** **Лист 41 из 50**

**Схема расположения границ публичного сервитута**
**для эксплуатации объекта**
**ВЛ-10 кВ Фид.-4 ПС Линевская**




**Условные обозначения приведены на листе 1** **Масштаб 1:2000** **Лист 42 из 50**

**Схема расположения границ публичного сервитута**
**для эксплуатации объекта**
**ВЛ-10 кВ Фид.-4 ПС Линевская**




**Условные обозначения приведены на листе 1** **Масштаб 1:2000** **Лист 43 из 50**

**Схема расположения границ публичного сервитута**
**для эксплуатации объекта**
**ВЛ-10 кВ Фид.-4 ПС Линевская**

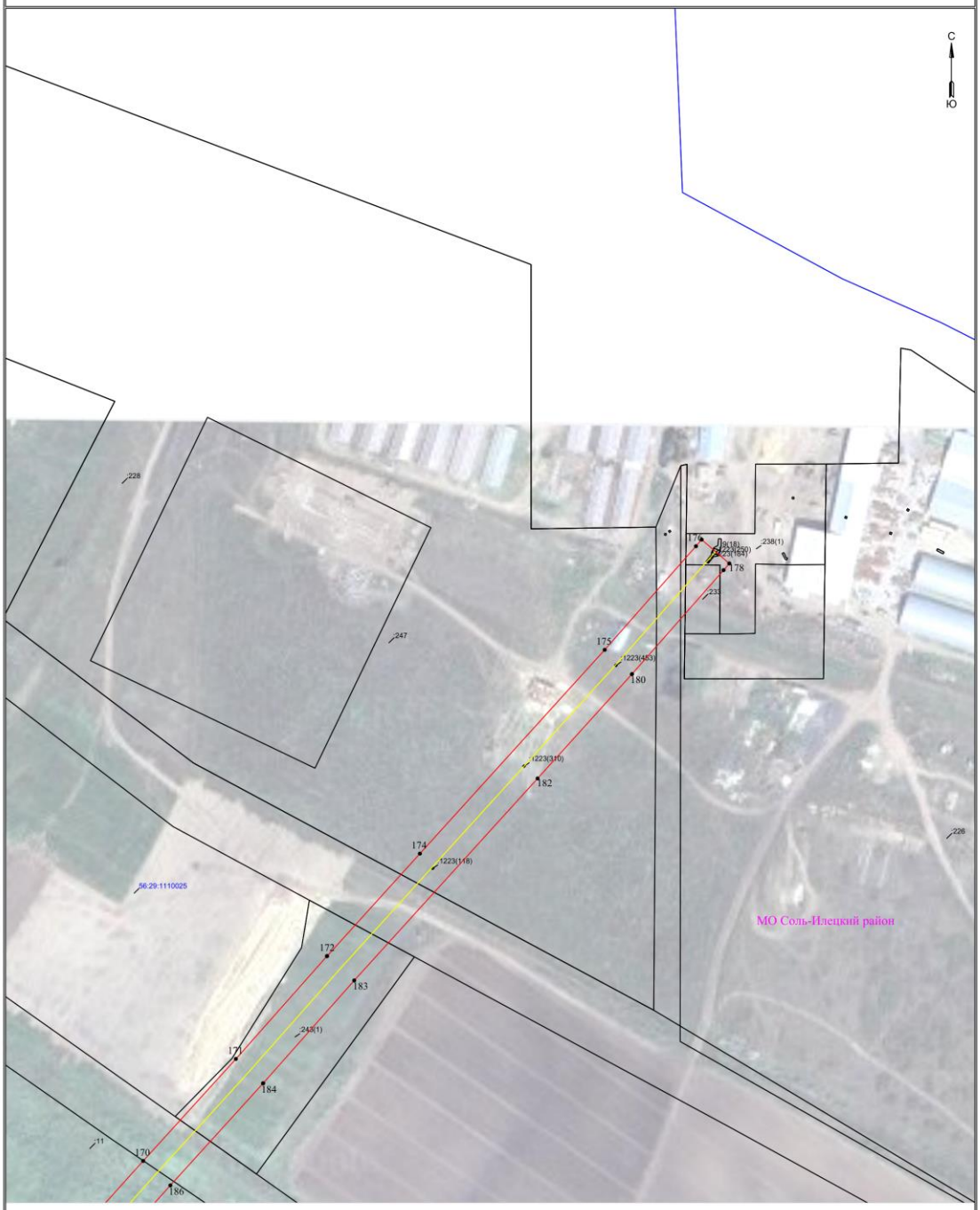


**Условные обозначения приведены на листе 1** **Масштаб 1:2000** **Лист 44 из 50**

**Схема расположения границ публичного сервитута**
**для эксплуатации объекта**
**ВЛ-10 кВ Фид.-4 ПС Линевская**




**Условные обозначения приведены на листе 1**

**Масштаб 1:2000**

**Лист 45 из 50**

**Схема расположения границ публичного сервитута**
**для эксплуатации объекта**
**ВЛ-10 кВ Фид.-4 ПС Линевская**

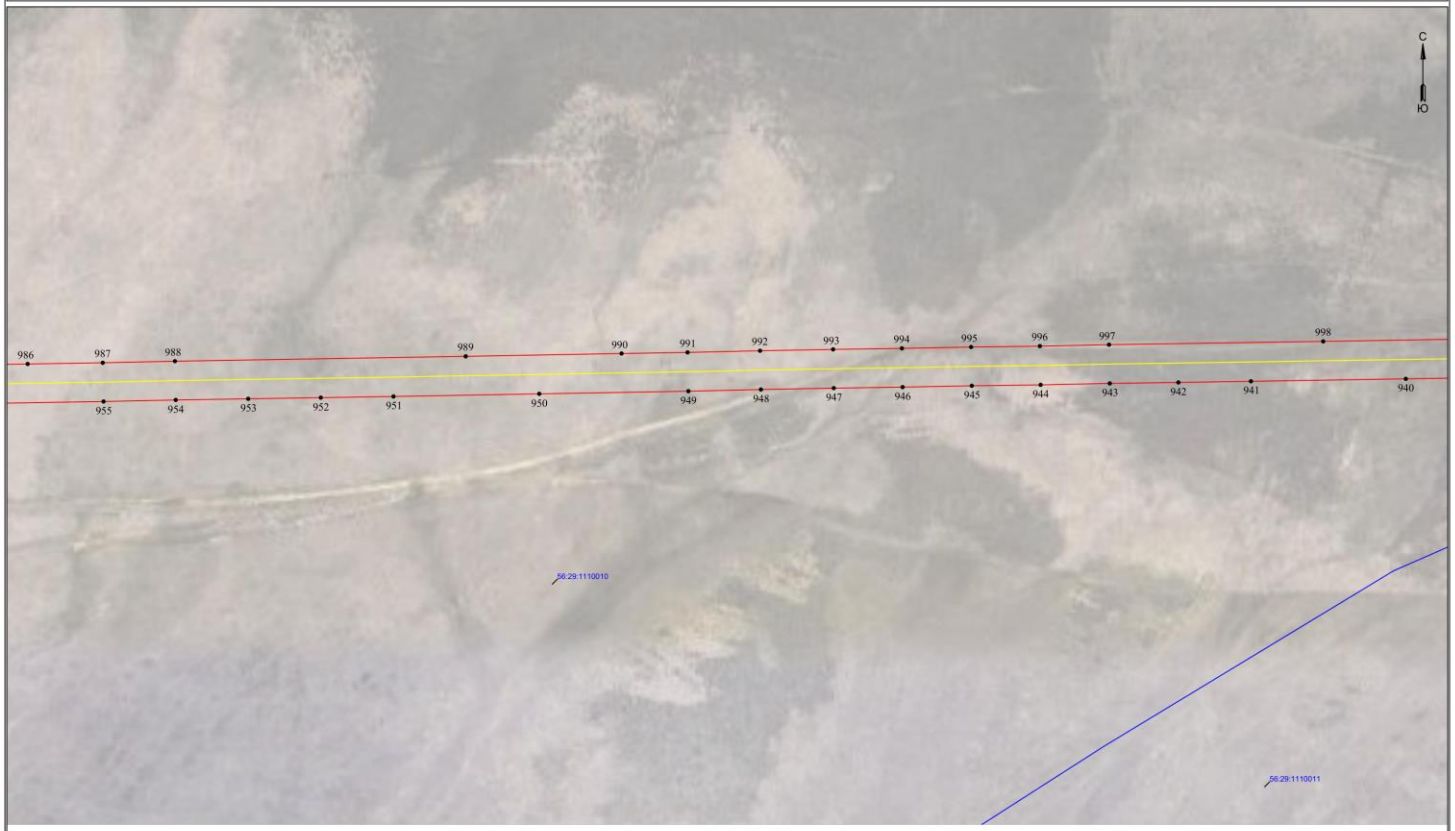


**Условные обозначения приведены на листе 1**

**Масштаб 1:2000**

**Лист 46 из 50**

**Схема расположения границ публичного сервитута**
**для эксплуатации объекта**
**ВЛ-10 кВ Фид.-4 ПС Линевская**




**Условные обозначения приведены на листе 1**

**Масштаб 1:2000**

**Лист 47 из 50**

**Схема расположения границ публичного сервитута**
**для эксплуатации объекта**
**ВЛ-10 кВ Фид.-4 ПС Линевская**

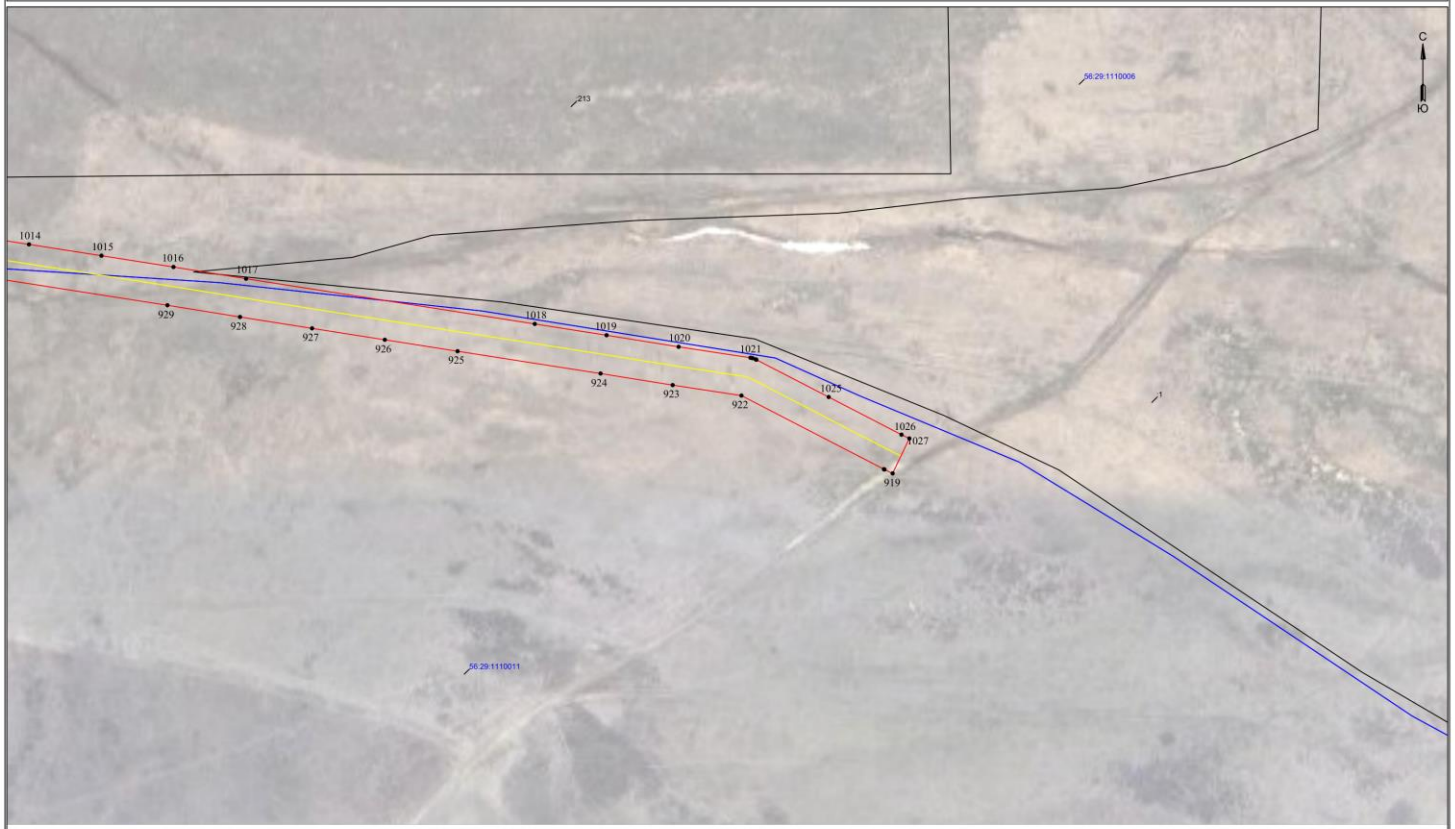


**Условные обозначения приведены на листе 1** **Масштаб 1:2000** **Лист 48 из 50**

## Сведения о местоположении границ объекта

## ВЛ-10 кВ Фид.-4 ПС Линевская

| Перечень характерных точек | | |
|---|---|---|
| Площадь зоны публичного сервитута 711127 кв.м | | |
| Обозначение характерных точек границ | Координаты, м | |
| | X | Y |
| 1 | 2 | 3 |
| 1 | 350332.85 | 2244955.74 |
| 2 | 350281.72 | 2244947.77 |
| 3 | 350232.02 | 2244940.26 |
| 4 | 349973.64 | 2244900.56 |
| 5 | 349921.9 | 2244892.48 |
| 6 | 349870.65 | 2244884.45 |
| 7 | 349818.52 | 2244876.5 |
| 8 | 349710.93 | 2244859.87 |
| 9 | 349709.79 | 2244859.64 |
| 10 | 349709.63 | 2244859.58 |
| 11 | 349668.87 | 2244847.97 |
| 12 | 349639.62 | 2244839.5 |
| 13 | 349541.82 | 2244811.86 |
| 14 | 349492.11 | 2244797.5 |
| 15 | 349439.66 | 2244782.65 |
| 16 | 349390.27 | 2244768.38 |
| 17 | 349290.2 | 2244739.99 |
| 18 | 349192.43 | 2244712.17 |
| 19 | 349094.74 | 2244684.56 |
| 20 | 348995.42 | 2244656.18 |
| 21 | 348897.48 | 2244628.07 |
| 22 | 348849.09 | 2244614.11 |
| 23 | 348696.3 | 2244570.8 |
| 24 | 348642.88 | 2244555.42 |
| 25 | 348596.94 | 2244542 |
| 26 | 348545.7 | 2244527.67 |
| 27 | 348454.93 | 2244501.5 |
| 28 | 348405.42 | 2244487.66 |
| 29 | 348342.14 | 2244469.44 |
| 30 | 348286.65 | 2244456.3 |
| 31 | 348235.11 | 2244444.38 |
| 32 | 348185.13 | 2244432.63 |
| 33 | 348134.63 | 2244420.75 |
| 34 | 348031.69 | 2244396.92 |
| 35 | 347982.57 | 2244385.51 |
| 36 | 347827.22 | 2244349.4 |
| 37 | 347775.97 | 2244337.46 |
| 38 | 347727.21 | 2244325.93 |
| 39 | 347678.83 | 2244314.99 |
| 40 | 347515.16 | 2244276.6 |
| 41 | 347379.78 | 2244244.94 |
| 42 | 347329.78 | 2244233.02 |
| 43 | 347279.73 | 2244221.46 |
| 44 | 347229.74 | 2244209.69 |
| 45 | 347180.16 | 2244197.97 |
| 46 | 347133.46 | 2244187.2 |
| 47 | 347012.4 | 2244175.34 |
| 48 | 346902.4 | 2244164.68 |
| 49 | 346800.38 | 2244155.02 |
| 50 | 346749.56 | 2244150.11 |
| 51 | 346697.9 | 2244144.93 |
| 52 | 346648.5 | 2244140.27 |
| 53 | 346547.16 | 2244130.74 |
| 54 | 346494.99 | 2244125.65 |
| 55 | 346443.74 | 2244120.86 |
| 56 | 346392.74 | 2244115.89 |
| 57 | 346342.47 | 2244111.17 |
| 58 | 346245.86 | 2244102.05 |
| 59 | 346194.36 | 2244097.13 |
| 60 | 346090.94 | 2244087.35 |
| 61 | 345990.81 | 2244077.88 |
| 62 | 345890.07 | 2244068.54 |
| 63 | 345839.88 | 2244063.74 |
| 64 | 345788.36 | 2244058.74 |
| 65 | 345686.99 | 2244049.49 |
| 66 | 345635.1 | 2244044.51 |
| 67 | 345588.26 | 2244039.96 |
| 68 | 345540.79 | 2244035.59 |
| 69 | 345494.98 | 2244031.07 |
| 70 | 345440.09 | 2244025.45 |
| 71 | 345389.79 | 2244021.07 |
| 72 | 345389.66 | 2244021.04 |
| 73 | 345344.24 | 2244016.52 |
| 74 | 345288.3 | 2244011.14 |
| 75 | 345238.5 | 2244005.93 |
| 76 | 345128.09 | 2243995.15 |
| 77 | 345127.91 | 2243995.11 |
| 78 | 345077.71 | 2243989.41 |
| 79 | 345026.98 | 2243983.33 |
| 80 | 344977.41 | 2243977.65 |
| 81 | 344920.68 | 2243971.03 |
| 82 | 344699.89 | 2243945.54 |
| 83 | 344645.28 | 2243939.08 |
| 84 | 344587.93 | 2243932.55 |
| 85 | 344448.68 | 2243916.25 |
| 86 | 344399.6 | 2243910.57 |
| 87 | 344298.66 | 2243898.72 |
| 88 | 344248.51 | 2243893.14 |
| 89 | 344205.46 | 2243888.13 |
| 90 | 344147.23 | 2243881.12 |
| 91 | 344043.15 | 2243869.12 |
| 92 | 343989.8 | 2243862.91 |
| 93 | 343942.18 | 2243857.53 |
| 94 | 343884.07 | 2243850.5 |
| 95 | 343773.35 | 2243838.08 |
| 96 | 343773.18 | 2243838.04 |
| 97 | 343756.73 | 2243835.96 |
| 98 | 343747.62 | 2243835.24 |
| 99 | 343748.29 | 2243826.78 |
| 100 | 343744.52 | 2243838.65 |
| 101 | 343728.59 | 2243906.84 |
| 102 | 343769.39 | 2243973.89 |
| 103 | 343810.26 | 2244041.05 |
| 104 | 343852.14 | 2244109.13 |
| 105 | 343852.17 | 2244109.25 |

| 1 | 2 | 3 |
|---|---|---|
| 106 | 343894.23 | 2244179.27 |
| 107 | 343894.26 | 2244179.41 |
| 108 | 343934.36 | 2244248.08 |
| 109 | 343976.68 | 2244315.4 |
| 110 | 343976.7 | 2244315.51 |
| 111 | 344018.34 | 2244383.27 |
| 112 | 344102.33 | 2244522.53 |
| 113 | 344143.55 | 2244590.06 |
| 114 | 344184.52 | 2244657.7 |
| 115 | 344225.61 | 2244725.77 |
| 116 | 344307.94 | 2244861.03 |
| 117 | 344348.98 | 2244928.67 |
| 118 | 344390.35 | 2244997.33 |
| 119 | 344432.3 | 2245065.98 |
| 120 | 344473.66 | 2245134.16 |
| 121 | 344554.82 | 2245266.55 |
| 122 | 344594.28 | 2245331.88 |
| 123 | 344639.07 | 2245405.19 |
| 124 | 344679.97 | 2245472.76 |
| 125 | 344763.72 | 2245611.66 |
| 126 | 344804.81 | 2245679.08 |
| 127 | 344969.66 | 2245950.93 |
| 128 | 345051.42 | 2246085.88 |
| 129 | 345110.18 | 2246183.55 |
| 130 | 345178.74 | 2246295.45 |
| 131 | 345220.01 | 2246363.04 |
| 132 | 345302.4 | 2246498.84 |
| 133 | 345343.7 | 2246567 |
| 134 | 345384.11 | 2246633.76 |
| 135 | 345427.26 | 2246704.1 |
| 136 | 345468.89 | 2246772.35 |
| 137 | 345509.65 | 2246839.95 |
| 138 | 345550.87 | 2246907.57 |
| 139 | 345632.95 | 2247042.29 |
| 140 | 345633 | 2247042.44 |
| 141 | 345671.91 | 2247108.24 |
| 142 | 345713.51 | 2247174.13 |
| 143 | 345713.62 | 2247174.37 |
| 144 | 345737.72 | 2247214.61 |
| 145 | 345796.97 | 2247311.7 |
| 146 | 345837.19 | 2247377.81 |
| 147 | 345878.78 | 2247446.22 |
| 148 | 345960.54 | 2247580.5 |
| 149 | 346044.5 | 2247718.08 |
| 150 | 346085.59 | 2247786.43 |
| 151 | 346127.08 | 2247854.26 |
| 152 | 346127.15 | 2247854.46 |
| 153 | 346166.94 | 2247922.42 |
| 154 | 346208.96 | 2247989.08 |
| 155 | 346209.04 | 2247989.28 |
| 156 | 346249.85 | 2248056.85 |
| 157 | 346329.82 | 2248187.4 |
| 158 | 346494.67 | 2248458.54 |
| 159 | 346576.84 | 2248594.41 |
| 160 | 346616.96 | 2248660.82 |
| 161 | 346676.57 | 2248714.43 |
| 162 | 346735.37 | 2248766.91 |
| 163 | 346795.14 | 2248820.99 |
| 164 | 346855.18 | 2248874.76 |
| 165 | 346914.39 | 2248928.25 |
| 166 | 346973.39 | 2248981.67 |
| 167 | 347033.35 | 2249034.71 |
| 168 | 347033.45 | 2249034.84 |
| 169 | 347091.91 | 2249088.1 |
| 170 | 347151.05 | 2249141.24 |
| 171 | 347210.25 | 2249195 |
| 172 | 347269.88 | 2249247.77 |
| 173 | 347269.94 | 2249247.87 |
| 174 | 347329.37 | 2249301.66 |
| 175 | 347447.62 | 2249408.81 |
| 176 | 347507.76 | 2249461.72 |
| 177 | 347511.59 | 2249465.03 |
| 178 | 347497.73 | 2249481.07 |
| 179 | 347493.87 | 2249477.74 |
| 180 | 347433.57 | 2249424.68 |
| 181 | 347433.48 | 2249424.56 |
| 182 | 347372.99 | 2249369.91 |
| 183 | 347255.78 | 2249263.6 |
| 184 | 347196.15 | 2249210.83 |
| 185 | 347196.07 | 2249210.71 |
| 186 | 347136.86 | 2249156.99 |
| 187 | 347077.71 | 2249103.84 |
| 188 | 347019.25 | 2249050.53 |
| 189 | 346959.3 | 2248997.51 |
| 190 | 346959.23 | 2248997.4 |
| 191 | 346841.02 | 2248890.54 |
| 192 | 346780.97 | 2248836.76 |
| 193 | 346721.22 | 2248782.7 |
| 194 | 346662.44 | 2248730.23 |
| 195 | 346601.61 | 2248675.54 |
| 196 | 346601.21 | 2248675.15 |
| 197 | 346600.02 | 2248673.73 |
| 198 | 346599.66 | 2248673.12 |
| 199 | 346517.44 | 2248537.37 |
| 200 | 346476.57 | 2248469.58 |
| 201 | 346435.07 | 2248401.8 |
| 202 | 346393.86 | 2248333.97 |
| 203 | 346352.97 | 2248266.66 |
| 204 | 346311.73 | 2248198.46 |
| 205 | 346270.03 | 2248130.5 |
| 206 | 346231.75 | 2248067.88 |
| 207 | 346190.97 | 2248000.3 |
| 208 | 346148.91 | 2247933.57 |
| 209 | 346148.77 | 2247933.25 |
| 210 | 346108.94 | 2247865.23 |
| 211 | 346067.48 | 2247797.46 |
| 212 | 346026.39 | 2247729.1 |
| 213 | 345983.94 | 2247659.61 |
| 214 | 345901.47 | 2247524.51 |
| 215 | 345719.6 | 2247225.61 |

| 1 | 2 | 3 |
|---|---|---|
| 216 | 345695.52 | 2247185.34 |
| 217 | 345653.9 | 2247119.43 |
| 218 | 345653.77 | 2247119.14 |
| 219 | 345614.82 | 2247053.27 |
| 220 | 345573.66 | 2246985.85 |
| 221 | 345491.53 | 2246850.97 |
| 222 | 345450.78 | 2246783.36 |
| 223 | 345366.02 | 2246644.82 |
| 224 | 345243.51 | 2246442.72 |
| 225 | 345201.9 | 2246374.07 |
| 226 | 345125.06 | 2246248.44 |
| 227 | 345092.07 | 2246194.59 |
| 228 | 345033.29 | 2246096.88 |
| 229 | 344992.23 | 2246029.34 |
| 230 | 344910.48 | 2245894.31 |
| 231 | 344869.43 | 2245826.66 |
| 232 | 344828.12 | 2245758.56 |
| 233 | 344745.61 | 2245622.67 |
| 234 | 344701.91 | 2245550.32 |
| 235 | 344620.97 | 2245416.22 |
| 236 | 344576.18 | 2245342.91 |
| 237 | 344536.73 | 2245277.6 |
| 238 | 344455.57 | 2245145.22 |
| 239 | 344372.25 | 2245008.35 |
| 240 | 344330.85 | 2244939.65 |
| 241 | 344252.32 | 2244810.47 |
| 242 | 344207.49 | 2244736.78 |
| 243 | 344084.22 | 2244533.55 |
| 244 | 344041.6 | 2244462.94 |
| 245 | 344000.25 | 2244394.32 |
| 246 | 343958.7 | 2244326.63 |
| 247 | 343916.32 | 2244259.21 |
| 248 | 343916.17 | 2244258.89 |
| 249 | 343876.02 | 2244190.13 |
| 250 | 343834.05 | 2244120.19 |
| 251 | 343792.19 | 2244052.14 |
| 252 | 343708.22 | 2243914.16 |
| 253 | 343707.67 | 2243913.13 |
| 254 | 343707.04 | 2243911.39 |
| 255 | 343706.72 | 2243909.57 |
| 256 | 343706.72 | 2243907.73 |
| 257 | 343706.98 | 2243906.24 |
| 258 | 343723.97 | 2243833.42 |
| 259 | 343724.05 | 2243833.09 |
| 260 | 343724.22 | 2243832.64 |
| 261 | 343729.28 | 2243816.59 |
| 262 | 343730.88 | 2243813.47 |
| 263 | 343736.63 | 2243805.74 |
| 264 | 343754.61 | 2243778.65 |
| 265 | 343754.73 | 2243778.48 |
| 266 | 343783.22 | 2243737.32 |
| 267 | 343835.99 | 2243659.56 |
| 268 | 343973.58 | 2243457.38 |
| 269 | 344027.55 | 2243378.55 |
| 270 | 344133.05 | 2243222.38 |
| 271 | 344186.2 | 2243144.03 |
| 272 | 344399.49 | 2242829.72 |
| 273 | 344452.53 | 2242751.48 |
| 274 | 344505.95 | 2242673.5 |
| 275 | 344611.79 | 2242517.21 |
| 276 | 344710.57 | 2242371.51 |
| 277 | 344799.87 | 2242239.41 |
| 278 | 344853.56 | 2242160.35 |
| 279 | 344927.39 | 2242052.95 |
| 280 | 344947.86 | 2242019.3 |
| 281 | 344952.72 | 2241999.97 |
| 282 | 344952.76 | 2241999.81 |
| 283 | 344953.4 | 2241998.08 |
| 284 | 344954.33 | 2241990.48 |
| 285 | 344979.44 | 2241960.67 |
| 286 | 344980.62 | 2241959.27 |
| 287 | 344982.04 | 2241958.08 |
| 288 | 344983.64 | 2241957.15 |
| 289 | 344985.37 | 2241956.52 |
| 290 | 344987.19 | 2241956.2 |
| 291 | 344989.04 | 2241956.2 |
| 292 | 344990.46 | 2241956.45 |
| 293 | 345047.68 | 2241969.43 |
| 294 | 345163.58 | 2241995.31 |
| 295 | 345253.26 | 2242015.79 |
| 296 | 345300.64 | 2242025.89 |
| 297 | 345300.76 | 2242025.94 |
| 298 | 345458.96 | 2242061.42 |
| 299 | 345467.86 | 2242063.31 |
| 300 | 345463.45 | 2242084.05 |
| 301 | 345454.5 | 2242082.15 |
| 302 | 345454.4 | 2242082.09 |
| 303 | 345346.92 | 2242058.06 |
| 304 | 345296.16 | 2242046.61 |
| 305 | 345248.77 | 2242036.51 |
| 306 | 345248.62 | 2242036.45 |
| 307 | 345158.95 | 2242016 |
| 308 | 345099.61 | 2242002.81 |
| 309 | 345043.03 | 2241990.11 |
| 310 | 344992.71 | 2241978.67 |
| 311 | 344972.8 | 2242007.04 |
| 312 | 344969.18 | 2242021.46 |
| 313 | 344971.55 | 2242023.44 |
| 314 | 344966.23 | 2242029.81 |
| 315 | 344945.35 | 2242064.22 |
| 316 | 344945.03 | 2242064.71 |
| 317 | 344871.09 | 2242172.28 |
| 318 | 344768.12 | 2242324.25 |
| 319 | 344682.94 | 2242450.3 |
| 320 | 344576.44 | 2242607.22 |
| 321 | 344523.49 | 2242685.41 |
| 322 | 344470.07 | 2242763.4 |
| 323 | 344363.8 | 2242920.5 |
| 324 | 344310.31 | 2242999.34 |
| 325 | 344257.2 | 2243077.53 |

| 1 | 2 | 3 |
|---|---|---|
| 326 | 344203.74 | 2243155.95 |
| 327 | 344045.1 | 2243390.45 |
| 328 | 343991.11 | 2243469.3 |
| 329 | 343953.63 | 2243524.59 |
| 330 | 343906.68 | 2243593.64 |
| 331 | 343800.73 | 2243749.27 |
| 332 | 343772.22 | 2243790.46 |
| 333 | 343756.16 | 2243814.65 |
| 334 | 343758.65 | 2243814.84 |
| 335 | 343759.16 | 2243814.92 |
| 336 | 343775.78 | 2243817.02 |
| 337 | 343832.32 | 2243823.34 |
| 338 | 343886.48 | 2243829.43 |
| 339 | 343944.6 | 2243836.47 |
| 340 | 343992.2 | 2243841.84 |
| 341 | 344096.19 | 2243853.88 |
| 342 | 344149.69 | 2243860.06 |
| 343 | 344207.93 | 2243867.08 |
| 344 | 344250.88 | 2243872.07 |
| 345 | 344301.03 | 2243877.66 |
| 346 | 344350.34 | 2243883.41 |
| 347 | 344501.06 | 2243900.94 |
| 348 | 344552.14 | 2243906.97 |
| 349 | 344590.35 | 2243911.49 |
| 350 | 344647.7 | 2243918.02 |
| 351 | 344702.31 | 2243924.48 |
| 352 | 344753.11 | 2243930.26 |
| 353 | 344805.93 | 2243936.28 |
| 354 | 344858.6 | 2243942.41 |
| 355 | 345029.43 | 2243962.27 |
| 356 | 345080.14 | 2243968.35 |
| 357 | 345130.22 | 2243974.05 |
| 358 | 345181.11 | 2243978.96 |
| 359 | 345240.62 | 2243984.84 |
| 360 | 345290.37 | 2243990.04 |
| 361 | 345346.29 | 2243995.42 |
| 362 | 345391.7 | 2243999.95 |
| 363 | 345442.01 | 2244004.33 |
| 364 | 345442.17 | 2244004.36 |
| 365 | 345497.08 | 2244009.97 |
| 366 | 345542.77 | 2244014.49 |
| 367 | 345590.23 | 2244018.86 |
| 368 | 345688.94 | 2244028.38 |
| 369 | 345739.97 | 2244033.02 |
| 370 | 345790.32 | 2244037.63 |
| 371 | 345892.03 | 2244047.43 |
| 372 | 345942.99 | 2244052.12 |
| 373 | 346045.64 | 2244061.69 |
| 374 | 346142.88 | 2244070.91 |
| 375 | 346296.5 | 2244085.51 |
| 376 | 346394.74 | 2244094.78 |
| 377 | 346445.73 | 2244099.75 |
| 378 | 346496.99 | 2244104.54 |
| 379 | 346549.15 | 2244109.64 |
| 380 | 346600.09 | 2244114.4 |
| 381 | 346699.92 | 2244123.82 |
| 382 | 346751.62 | 2244129.01 |
| 383 | 346853.07 | 2244138.67 |
| 384 | 346954.79 | 2244148.38 |
| 385 | 347068.12 | 2244159.41 |
| 386 | 347136.22 | 2244166.17 |
| 387 | 347137.56 | 2244166.41 |
| 388 | 347184.95 | 2244177.32 |
| 389 | 347284.53 | 2244200.81 |
| 390 | 347334.59 | 2244212.38 |
| 391 | 347384.62 | 2244224.3 |
| 392 | 347433.9 | 2244235.79 |
| 393 | 347481.79 | 2244246.98 |
| 394 | 347582.1 | 2244270.4 |
| 395 | 347634.22 | 2244282.68 |
| 396 | 347683.56 | 2244294.32 |
| 397 | 347731.94 | 2244305.26 |
| 398 | 347780.8 | 2244316.82 |
| 399 | 347882.88 | 2244340.52 |
| 400 | 347936.57 | 2244353.02 |
| 401 | 348076.66 | 2244385.52 |
| 402 | 348139.44 | 2244400.1 |
| 403 | 348239.91 | 2244423.73 |
| 404 | 348291.45 | 2244435.65 |
| 405 | 348347.28 | 2244448.87 |
| 406 | 348347.58 | 2244448.95 |
| 407 | 348347.76 | 2244449.02 |
| 408 | 348411.17 | 2244467.26 |
| 409 | 348460.68 | 2244481.09 |
| 410 | 348506.1 | 2244494.16 |
| 411 | 348551.46 | 2244507.26 |
| 412 | 348602.71 | 2244521.6 |
| 413 | 348602.82 | 2244521.65 |
| 414 | 348648.76 | 2244535.06 |
| 415 | 348702.08 | 2244550.4 |
| 416 | 348751.94 | 2244564.45 |
| 417 | 348800.23 | 2244578.13 |
| 418 | 348854.92 | 2244593.72 |
| 419 | 348952.49 | 2244621.77 |
| 420 | 349050.59 | 2244649.86 |
| 421 | 349100.5 | 2244664.16 |
| 422 | 349149.22 | 2244677.85 |
| 423 | 349247.24 | 2244705.64 |
| 424 | 349346.46 | 2244733.87 |
| 425 | 349396.09 | 2244747.99 |
| 426 | 349445.47 | 2244762.26 |
| 427 | 349497.91 | 2244777.11 |
| 428 | 349547.6 | 2244791.47 |
| 429 | 349598.36 | 2244805.76 |
| 430 | 349645.43 | 2244819.12 |
| 431 | 349674.7 | 2244827.59 |
| 432 | 349714.8 | 2244839.02 |
| 433 | 349771.64 | 2244847.73 |
| 434 | 349873.87 | 2244863.49 |
| 435 | 349976.84 | 2244879.61 |

| 1 | 2 | 3 |
|---|---|---|
| 436 | 350028.78 | 2244887.47 |
| 437 | 350081.26 | 2244895.45 |
| 438 | 350132.55 | 2244903.36 |
| 439 | 350185.15 | 2244911.48 |
| 440 | 350235.22 | 2244919.3 |
| 441 | 350284.91 | 2244926.81 |
| 442 | 350440.62 | 2244950.95 |
| 443 | 350591.91 | 2244974.23 |
| 444 | 350694.65 | 2244990.08 |
| 445 | 350749.7 | 2244998.57 |
| 446 | 350800.91 | 2245006.57 |
| 447 | 350853.66 | 2245014.33 |
| 448 | 350954.97 | 2245029.89 |
| 449 | 351005.82 | 2245037.73 |
| 450 | 351057.51 | 2245045.35 |
| 451 | 351057.62 | 2245045.41 |
| 452 | 351108.31 | 2245053.4 |
| 453 | 351210.21 | 2245068.88 |
| 454 | 351261.13 | 2245076.59 |
| 455 | 351415.02 | 2245100.34 |
| 456 | 351465.99 | 2245108.33 |
| 457 | 351505.73 | 2245114.28 |
| 458 | 351506.92 | 2245074.07 |
| 459 | 351508.56 | 2245020.08 |
| 460 | 351512.24 | 2244898.32 |
| 461 | 351514.25 | 2244835.01 |
| 462 | 351517.97 | 2244713.76 |
| 463 | 351521.79 | 2244589.5 |
| 464 | 351524.87 | 2244487.63 |
| 465 | 351526.32 | 2244439.09 |
| 466 | 351527.73 | 2244392.84 |
| 467 | 351529.12 | 2244350.22 |
| 468 | 351530.37 | 2244303.14 |
| 469 | 351533.28 | 2244209.46 |
| 470 | 351536.45 | 2244112.54 |
| 471 | 351538.06 | 2244061.99 |
| 472 | 351539.38 | 2244021.6 |
| 473 | 351541.04 | 2243971.38 |
| 474 | 351542.24 | 2243928.03 |
| 475 | 351543.69 | 2243882.47 |
| 476 | 351547 | 2243776.01 |
| 477 | 351548.4 | 2243730.83 |
| 478 | 351552.89 | 2243592.08 |
| 479 | 351554.4 | 2243548.22 |
| 480 | 351556.07 | 2243501.72 |
| 481 | 351557.48 | 2243453.13 |
| 482 | 351560.43 | 2243358.33 |
| 483 | 351562.19 | 2243304.86 |
| 484 | 351564.02 | 2243254.55 |
| 485 | 351565.18 | 2243210.83 |
| 486 | 351566.77 | 2243162.63 |
| 487 | 351568.28 | 2243106.63 |
| 488 | 351570.03 | 2243057.79 |
| 489 | 351571.39 | 2243009.57 |
| 490 | 351572.82 | 2242961.33 |
| 491 | 351574.42 | 2242910.65 |
| 492 | 351577.52 | 2242815.2 |
| 493 | 351579.09 | 2242766.47 |
| 494 | 351580.69 | 2242717.99 |
| 495 | 351582.45 | 2242668.82 |
| 496 | 351582.49 | 2242668.27 |
| 497 | 351582.81 | 2242666.45 |
| 498 | 351583.44 | 2242664.72 |
| 499 | 351584.36 | 2242663.12 |
| 500 | 351585.55 | 2242661.7 |
| 501 | 351586.97 | 2242660.51 |
| 502 | 351588.57 | 2242659.59 |
| 503 | 351590.3 | 2242658.96 |
| 504 | 351592.12 | 2242658.64 |
| 505 | 351593.32 | 2242658.64 |
| 506 | 351642.85 | 2242659.89 |
| 507 | 351729.72 | 2242661.45 |
| 508 | 351730.06 | 2242661.49 |
| 509 | 351746.92 | 2242662.32 |
| 510 | 351769.14 | 2242622.09 |
| 511 | 351793.34 | 2242577.32 |
| 512 | 351818.64 | 2242531.54 |
| 513 | 351844.24 | 2242484.66 |
| 514 | 351871.33 | 2242435.64 |
| 515 | 351897.95 | 2242387.52 |
| 516 | 351923.82 | 2242340.18 |
| 517 | 351944.21 | 2242302.43 |
| 518 | 351970.43 | 2242254.32 |
| 519 | 351996.75 | 2242206.77 |
| 520 | 352022.72 | 2242160.29 |
| 521 | 352052.37 | 2242105.88 |
| 522 | 352101.87 | 2242014.59 |
| 523 | 352153.14 | 2241922.09 |
| 524 | 352178.87 | 2241874.8 |
| 525 | 352256.83 | 2241732.4 |
| 526 | 352283 | 2241684.9 |
| 527 | 352310.53 | 2241635.04 |
| 528 | 352311.13 | 2241634.08 |
| 529 | 352312.31 | 2241632.66 |
| 530 | 352313.08 | 2241632.02 |
| 531 | 352347.91 | 2241603.15 |
| 532 | 352365.63 | 2241586.9 |
| 533 | 352366.71 | 2241586.03 |
| 534 | 352368.31 | 2241585.11 |
| 535 | 352370.05 | 2241584.47 |
| 536 | 352371.87 | 2241584.15 |
| 537 | 352373.72 | 2241584.15 |
| 538 | 352374.02 | 2241584.21 |
| 539 | 352404 | 2241587.69 |
| 540 | 352439.46 | 2241591.57 |
| 541 | 352491.43 | 2241597.05 |
| 542 | 352608.3 | 2241609.75 |
| 543 | 352667.06 | 2241616.23 |
| 544 | 352783.78 | 2241629.04 |
| 545 | 352900.71 | 2241641.25 |

**Сведения о местоположении границ объекта**

**ВЛ-10 кВ Фид.-4 ПС Линевская**

| 1 | 2 | 3 |
|---|---|---|
| 546 | 352959.53 | 2241647.15 |
| 547 | 352959.66 | 2241647.19 |
| 548 | 353017.46 | 2241653.72 |
| 549 | 353075.74 | 2241660.05 |
| 550 | 353192.3 | 2241672.2 |
| 551 | 353254.2 | 2241679.04 |
| 552 | 353300.58 | 2241683.85 |
| 553 | 353342.94 | 2241652.03 |
| 554 | 353490.36 | 2241541.2 |
| 555 | 353577.41 | 2241475.7 |
| 556 | 353718.8 | 2241369.76 |
| 557 | 353905.95 | 2241229.34 |
| 558 | 353952.75 | 2241194.29 |
| 559 | 354046.52 | 2241124.17 |
| 560 | 354140.17 | 2241053.98 |
| 561 | 354233.82 | 2240983.9 |
| 562 | 354327.44 | 2240913.93 |
| 563 | 354372.22 | 2240880.46 |
| 564 | 354472.23 | 2240805.87 |
| 565 | 354514.86 | 2240774.05 |
| 566 | 354559.59 | 2240740.78 |
| 567 | 354559.83 | 2240740.61 |
| 568 | 354559.95 | 2240740.54 |
| 569 | 354610.5 | 2240706.06 |
| 570 | 354659.15 | 2240673.16 |
| 571 | 354706.5 | 2240640.79 |
| 572 | 354755.84 | 2240607.25 |
| 573 | 354852.77 | 2240541.42 |
| 574 | 355094.65 | 2240377.09 |
| 575 | 355143.09 | 2240344.52 |
| 576 | 355287.86 | 2240246.31 |
| 577 | 355481.13 | 2240114.68 |
| 578 | 355529.45 | 2240081.76 |
| 579 | 355577.98 | 2240048.77 |
| 580 | 355674.74 | 2239982.99 |
| 581 | 355723.08 | 2239950.06 |
| 582 | 355819.32 | 2239884.37 |
| 583 | 355915.97 | 2239818.45 |
| 584 | 355958.2 | 2239789.64 |
| 585 | 355964.28 | 2239785.5 |
| 586 | 356060.82 | 2239719.44 |
| 587 | 356206.26 | 2239620.12 |
| 588 | 356302.81 | 2239554.23 |
| 589 | 356351.48 | 2239521.41 |
| 590 | 356399.95 | 2239488 |
| 591 | 356448.68 | 2239454.88 |
| 592 | 356496.78 | 2239421.83 |
| 593 | 356593.04 | 2239355.76 |
| 594 | 356735.49 | 2239257.95 |
| 595 | 356763.34 | 2239209.79 |
| 596 | 356793.41 | 2239157.89 |
| 597 | 356852.39 | 2239056.47 |
| 598 | 356881.97 | 2239005.66 |
| 599 | 356911.67 | 2238954.99 |
| 600 | 356940.84 | 2238903.9 |
| 601 | 356999.86 | 2238801.77 |
| 602 | 357058.86 | 2238700.04 |
| 603 | 357088.02 | 2238649.07 |
| 604 | 357176.45 | 2238496.31 |
| 605 | 357235.37 | 2238394.14 |
| 606 | 357264.81 | 2238343 |
| 607 | 357294.49 | 2238292.05 |
| 608 | 357323.83 | 2238241.1 |
| 609 | 357382.86 | 2238139.01 |
| 610 | 357441.88 | 2238037.03 |
| 611 | 357470.07 | 2237988.29 |
| 612 | 357501.26 | 2237934.93 |
| 613 | 357530.85 | 2237883.83 |
| 614 | 357560.02 | 2237832.35 |
| 615 | 357560.13 | 2237832.24 |
| 616 | 357590.14 | 2237780.83 |
| 617 | 357619.74 | 2237729.71 |
| 618 | 357649.43 | 2237678.65 |
| 619 | 357708.65 | 2237576.56 |
| 620 | 357737.83 | 2237525.61 |
| 621 | 357767.32 | 2237474.37 |
| 622 | 357796.83 | 2237423.05 |
| 623 | 357885.44 | 2237269.2 |
| 624 | 357944.56 | 2237167.55 |
| 625 | 357974.16 | 2237116.89 |
| 626 | 358003.69 | 2237065.67 |
| 627 | 358033.41 | 2237014.17 |
| 628 | 358091.92 | 2236912.57 |
| 629 | 358121.36 | 2236861.6 |
| 630 | 358180.66 | 2236759.12 |
| 631 | 358203.2 | 2236720.2 |
| 632 | 358202.81 | 2236719.75 |
| 633 | 358168.78 | 2236681.36 |
| 634 | 358142.61 | 2236652.5 |
| 635 | 358112.86 | 2236619.01 |
| 636 | 358082.99 | 2236584.94 |
| 637 | 358082.27 | 2236584.04 |
| 638 | 358081.35 | 2236582.44 |
| 639 | 358080.72 | 2236580.7 |
| 640 | 358080.4 | 2236578.88 |
| 641 | 358080.4 | 2236577.03 |
| 642 | 358080.67 | 2236575.51 |
| 643 | 358088.58 | 2236542.16 |
| 644 | 358096.44 | 2236510.08 |
| 645 | 358096.49 | 2236509.86 |
| 646 | 358097.13 | 2236508.12 |
| 647 | 358098.05 | 2236506.52 |
| 648 | 358099.24 | 2236505.11 |
| 649 | 358100.65 | 2236503.92 |
| 650 | 358102.25 | 2236503 |
| 651 | 358103.99 | 2236502.37 |
| 652 | 358105.81 | 2236502.04 |
| 653 | 358107.66 | 2236502.04 |
| 654 | 358109.48 | 2236502.37 |
| 655 | 358110.88 | 2236502.87 |

| 1 | 2 | 3 |
|---|---|---|
| 656 | 358128.07 | 2236510.17 |
| 657 | 358128.4 | 2236510.31 |
| 658 | 358130 | 2236511.24 |
| 659 | 358131.41 | 2236512.43 |
| 660 | 358132.6 | 2236513.84 |
| 661 | 358133.52 | 2236515.44 |
| 662 | 358134.16 | 2236517.18 |
| 663 | 358134.48 | 2236519 |
| 664 | 358134.48 | 2236520.84 |
| 665 | 358134.16 | 2236522.64 |
| 666 | 358132.84 | 2236527.64 |
| 667 | 358131.52 | 2236527.29 |
| 668 | 358121.87 | 2236524.73 |
| 669 | 358119.76 | 2236529.67 |
| 670 | 358114.06 | 2236527.24 |
| 671 | 358109.19 | 2236547.1 |
| 672 | 358102.54 | 2236575.08 |
| 673 | 358128.73 | 2236604.96 |
| 674 | 358158.35 | 2236638.3 |
| 675 | 358184.52 | 2236667.16 |
| 676 | 358184.58 | 2236667.27 |
| 677 | 358218.69 | 2236705.71 |
| 678 | 358224.16 | 2236711.95 |
| 679 | 358224.87 | 2236712.86 |
| 680 | 358225.79 | 2236714.46 |
| 681 | 358226.42 | 2236716.19 |
| 682 | 358226.75 | 2236718.01 |
| 683 | 358226.75 | 2236719.86 |
| 684 | 358226.42 | 2236721.68 |
| 685 | 358225.79 | 2236723.41 |
| 686 | 358225.32 | 2236724.23 |
| 687 | 358169.37 | 2236821.08 |
| 688 | 358079.63 | 2236976.56 |
| 689 | 357992.52 | 2237127.5 |
| 690 | 357933.37 | 2237229.09 |
| 691 | 357903.81 | 2237279.79 |
| 692 | 357874.31 | 2237331.17 |
| 693 | 357844.85 | 2237382.31 |
| 694 | 357786.11 | 2237484.14 |
| 695 | 357785.66 | 2237484.93 |
| 696 | 357727.03 | 2237587.11 |
| 697 | 357697.41 | 2237638.36 |
| 698 | 357608.48 | 2237791.48 |
| 699 | 357578.43 | 2237842.86 |
| 700 | 357549.28 | 2237894.32 |
| 701 | 357519.6 | 2237945.57 |
| 702 | 357488.41 | 2237998.92 |
| 703 | 357430.74 | 2238098.8 |
| 704 | 357371.8 | 2238200.59 |
| 705 | 357312.85 | 2238302.65 |
| 706 | 357283.17 | 2238353.6 |
| 707 | 357224.45 | 2238455.67 |
| 708 | 357165.34 | 2238558.03 |
| 709 | 357135.91 | 2238608.93 |
| 710 | 357106.4 | 2238659.64 |
| 711 | 357077.24 | 2238710.6 |
| 712 | 357047.75 | 2238761.48 |
| 713 | 357018.22 | 2238812.36 |
| 714 | 356988.98 | 2238863.17 |
| 715 | 356959.23 | 2238914.45 |
| 716 | 356930.05 | 2238965.55 |
| 717 | 356929.96 | 2238965.63 |
| 718 | 356900.29 | 2239016.34 |
| 719 | 356840.18 | 2239119.79 |
| 720 | 356752.65 | 2239270.63 |
| 721 | 356752.15 | 2239271.4 |
| 722 | 356750.97 | 2239272.81 |
| 723 | 356749.55 | 2239274 |
| 724 | 356702.27 | 2239306.66 |
| 725 | 356653.31 | 2239340.25 |
| 726 | 356557.2 | 2239406.14 |
| 727 | 356460.67 | 2239472.37 |
| 728 | 356411.95 | 2239505.47 |
| 729 | 356363.47 | 2239538.9 |
| 730 | 356314.74 | 2239571.75 |
| 731 | 356266.53 | 2239604.7 |
| 732 | 356170.16 | 2239670.52 |
| 733 | 356121.55 | 2239703.75 |
| 734 | 356024.4 | 2239770.09 |
| 735 | 355976.24 | 2239803 |
| 736 | 355970.15 | 2239807.16 |
| 737 | 355879.55 | 2239868.97 |
| 738 | 355783.13 | 2239934.82 |
| 739 | 355638.43 | 2240033.39 |
| 740 | 355438.42 | 2240169.62 |
| 741 | 355396.61 | 2240198.07 |
| 742 | 355348.72 | 2240230.9 |
| 743 | 355251.35 | 2240296.83 |
| 744 | 355203.2 | 2240329.49 |
| 745 | 355154.95 | 2240362.09 |
| 746 | 355106.57 | 2240394.62 |
| 747 | 355058.47 | 2240427.49 |
| 748 | 355010.08 | 2240460.44 |
| 749 | 354961.76 | 2240493.25 |
| 750 | 354913.02 | 2240526.26 |
| 751 | 354864.69 | 2240558.95 |
| 752 | 354816.34 | 2240591.9 |
| 753 | 354671.1 | 2240690.68 |
| 754 | 354622.43 | 2240723.59 |
| 755 | 354572.07 | 2240757.92 |
| 756 | 354433.63 | 2240861.14 |
| 757 | 354293.4 | 2240965.95 |
| 758 | 354199.69 | 2241035.95 |
| 759 | 354106.11 | 2241106.04 |
| 760 | 354012.44 | 2241176.17 |
| 761 | 353872.03 | 2241281.39 |
| 762 | 353825.16 | 2241316.54 |
| 763 | 353778.46 | 2241351.57 |
| 764 | 353684.76 | 2241421.82 |
| 765 | 353637.86 | 2241457.01 |

| 1 | 2 | 3 |
|---|---|---|
| 766 | 353590.15 | 2241492.65 |
| 767 | 353542.58 | 2241528.45 |
| 768 | 353450.67 | 2241597.61 |
| 769 | 353403.09 | 2241633.39 |
| 770 | 353309.99 | 2241703.3 |
| 771 | 353309.7 | 2241703.51 |
| 772 | 353308.1 | 2241704.43 |
| 773 | 353306.37 | 2241705.07 |
| 774 | 353304.55 | 2241705.39 |
| 775 | 353302.7 | 2241705.39 |
| 776 | 353302.53 | 2241705.36 |
| 777 | 353251.97 | 2241700.12 |
| 778 | 353190.09 | 2241693.29 |
| 779 | 353131.67 | 2241687.27 |
| 780 | 353073.5 | 2241681.13 |
| 781 | 353015.15 | 2241674.79 |
| 782 | 352957.35 | 2241668.24 |
| 783 | 352898.57 | 2241662.35 |
| 784 | 352840.14 | 2241656.28 |
| 785 | 352781.55 | 2241650.12 |
| 786 | 352726 | 2241644.09 |
| 787 | 352547.99 | 2241624.61 |
| 788 | 352489.18 | 2241618.13 |
| 789 | 352437.21 | 2241612.65 |
| 790 | 352401.65 | 2241608.76 |
| 791 | 352376.38 | 2241605.8 |
| 792 | 352362.05 | 2241618.96 |
| 793 | 352361.61 | 2241619.29 |
| 794 | 352328.12 | 2241647.04 |
| 795 | 352275.43 | 2241742.58 |
| 796 | 352250 | 2241789.2 |
| 797 | 352224.53 | 2241835.75 |
| 798 | 352197.48 | 2241884.95 |
| 799 | 352171.74 | 2241932.25 |
| 800 | 352147.07 | 2241977.03 |
| 801 | 352120.48 | 2242025.14 |
| 802 | 352094.52 | 2242072.91 |
| 803 | 352041.31 | 2242170.48 |
| 804 | 352041.22 | 2242170.56 |
| 805 | 352015.29 | 2242217.05 |
| 806 | 351989.03 | 2242264.5 |
| 807 | 351962.85 | 2242312.52 |
| 808 | 351942.46 | 2242350.27 |
| 809 | 351916.54 | 2242397.71 |
| 810 | 351862.83 | 2242494.84 |
| 811 | 351837.23 | 2242541.72 |
| 812 | 351811.97 | 2242587.45 |
| 813 | 351787.77 | 2242632.21 |
| 814 | 351762.27 | 2242678.37 |
| 815 | 351761.67 | 2242679.32 |
| 816 | 351760.49 | 2242680.74 |
| 817 | 351759.07 | 2242681.93 |
| 818 | 351757.47 | 2242682.85 |
| 819 | 351755.73 | 2242683.48 |
| 820 | 351753.91 | 2242683.8 |
| 821 | 351752.45 | 2242683.8 |
| 822 | 351729.16 | 2242682.65 |
| 823 | 351642.42 | 2242681.08 |
| 824 | 351603.26 | 2242680.06 |
| 825 | 351601.88 | 2242718.71 |
| 826 | 351597.19 | 2242864.43 |
| 827 | 351595.61 | 2242911.33 |
| 828 | 351591.27 | 2243058.43 |
| 829 | 351589.47 | 2243107.25 |
| 830 | 351587.96 | 2243163.23 |
| 831 | 351586.37 | 2243211.43 |
| 832 | 351585.21 | 2243255.17 |
| 833 | 351583.38 | 2243305.58 |
| 834 | 351579.95 | 2243412.95 |
| 835 | 351577.26 | 2243502.37 |
| 836 | 351574.08 | 2243592.74 |
| 837 | 351572.58 | 2243642.68 |
| 838 | 351571.04 | 2243689.71 |
| 839 | 351569.59 | 2243731.51 |
| 840 | 351566.53 | 2243832.03 |
| 841 | 351563.43 | 2243928.65 |
| 842 | 351562.23 | 2243971.99 |
| 843 | 351556.21 | 2244159.18 |
| 844 | 351554.47 | 2244210.12 |
| 845 | 351553.04 | 2244257.08 |
| 846 | 351551.56 | 2244303.73 |
| 847 | 351550.31 | 2244350.81 |
| 848 | 351544.75 | 2244533.31 |
| 849 | 351541.29 | 2244645.57 |
| 850 | 351537.49 | 2244771.56 |
| 851 | 351531.81 | 2244956.29 |
| 852 | 351526.56 | 2245126.84 |
| 853 | 351526.52 | 2245127.45 |
| 854 | 351526.2 | 2245129.27 |
| 855 | 351525.57 | 2245131.01 |
| 856 | 351524.65 | 2245132.61 |
| 857 | 351523.46 | 2245134.02 |
| 858 | 351522.05 | 2245135.21 |
| 859 | 351520.45 | 2245136.14 |
| 860 | 351518.71 | 2245136.77 |
| 861 | 351516.89 | 2245137.09 |
| 862 | 351515.04 | 2245137.09 |
| 863 | 351514.4 | 2245136.98 |
| 864 | 351462.82 | 2245129.3 |
| 865 | 351411.79 | 2245121.3 |
| 866 | 351359.82 | 2245113.35 |
| 867 | 351309.18 | 2245105.52 |
| 868 | 351257.94 | 2245097.55 |
| 869 | 351156.55 | 2245082.21 |
| 870 | 351105.08 | 2245074.35 |
| 871 | 351054.36 | 2245066.32 |
| 872 | 351002.69 | 2245058.7 |
| 873 | 350901.54 | 2245043.16 |
| 874 | 350850.54 | 2245035.3 |
| 875 | 350797.78 | 2245027.54 |

| 1 | 2 | 3 |
|---|---|---|
| 876 | 350642.41 | 2245003.53 |
| 877 | 350539.69 | 2244987.7 |
| 878 | 350488.95 | 2244979.92 |
| 879 | 350384.46 | 2244963.73 |
| 1 | 350332.85 | 2244955.74 |
| | | |
| 880 | 350053.99 | 2245809.65 |
| 881 | 350015.85 | 2245921.9 |
| 882 | 349975.47 | 2246040.43 |
| 883 | 349954.54 | 2246100.76 |
| 884 | 349912.68 | 2246223.04 |
| 885 | 349894.05 | 2246277.42 |
| 886 | 349912.83 | 2246285.4 |
| 887 | 349916.65 | 2246286.65 |
| 888 | 349910.04 | 2246306.79 |
| 889 | 349905.79 | 2246305.4 |
| 890 | 349904.96 | 2246305.06 |
| 891 | 349887.16 | 2246297.51 |
| 892 | 349870.23 | 2246346.9 |
| 893 | 349841.26 | 2246472.84 |
| 894 | 349828.1 | 2246529.42 |
| 895 | 349797.52 | 2246663.8 |
| 896 | 349782.79 | 2246727.38 |
| 897 | 349769.62 | 2246784.13 |
| 898 | 349756.78 | 2246840.44 |
| 899 | 349741.69 | 2246906.54 |
| 900 | 349741.64 | 2246906.66 |
| 901 | 349740.65 | 2246910.86 |
| 902 | 349720.04 | 2246905.9 |
| 903 | 349721.03 | 2246901.76 |
| 904 | 349748.96 | 2246779.39 |
| 905 | 349776.85 | 2246659.09 |
| 906 | 349791.91 | 2246592.77 |
| 907 | 349807.43 | 2246524.69 |
| 908 | 349820.6 | 2246468.09 |
| 909 | 349836.13 | 2246400.2 |
| 910 | 349849.7 | 2246341.59 |
| 911 | 349849.79 | 2246341.24 |
| 912 | 349850.03 | 2246340.57 |
| 913 | 349870.73 | 2246279.86 |
| 914 | 349914 | 2246153.53 |
| 915 | 349934.49 | 2246093.86 |
| 916 | 349955.41 | 2246033.57 |
| 917 | 349975.59 | 2245974.2 |
| 918 | 350033.88 | 2245802.81 |
| 880 | 350053.99 | 2245809.65 |
| | | |
| 919 | 353775.08 | 2249647.44 |
| 920 | 353777.22 | 2249642.97 |
| 921 | 353777.39 | 2249642.68 |
| 922 | 353817.65 | 2249564.77 |
| 923 | 353823.38 | 2249527.16 |
| 924 | 353829.72 | 2249487.71 |
| 925 | 353841.93 | 2249409.53 |
| 926 | 353848.19 | 2249369.72 |
| 927 | 353854.44 | 2249329.94 |
| 928 | 353860.65 | 2249290.54 |
| 929 | 353867.07 | 2249250.86 |
| 930 | 353886.12 | 2249128.8 |
| 931 | 353904.82 | 2249010.94 |
| 932 | 353916.96 | 2248932.79 |
| 933 | 353929.38 | 2248853.87 |
| 934 | 353936.42 | 2248810.14 |
| 935 | 353934.89 | 2248713.55 |
| 936 | 353934.27 | 2248668.95 |
| 937 | 353933.41 | 2248623.82 |
| 938 | 353932.76 | 2248578.74 |
| 939 | 353931.15 | 2248489.23 |
| 940 | 353930.43 | 2248444.52 |
| 941 | 353929.09 | 2248359.84 |
| 942 | 353928.45 | 2248320.13 |
| 943 | 353927.93 | 2248282.63 |
| 944 | 353927.13 | 2248244.81 |
| 945 | 353926.63 | 2248207.18 |
| 946 | 353925.9 | 2248169.34 |
| 947 | 353925.35 | 2248131.71 |
| 948 | 353924.6 | 2248091.83 |
| 949 | 353923.68 | 2248052.19 |
| 950 | 353922.22 | 2247970.62 |
| 951 | 353920.77 | 2247890.92 |
| 952 | 353920.13 | 2247851.17 |
| 953 | 353919.5 | 2247811.47 |
| 954 | 353918.87 | 2247771.83 |
| 955 | 353918.02 | 2247732.35 |
| 956 | 353916.66 | 2247651.32 |
| 957 | 353915.81 | 2247611.59 |
| 958 | 353913.52 | 2247491.96 |
| 959 | 353912.13 | 2247412.31 |
| 960 | 353911.42 | 2247372.64 |
| 961 | 353910.86 | 2247335.82 |
| 962 | 353910.36 | 2247301.23 |
| 963 | 353908.84 | 2247226.57 |
| 964 | 353908.23 | 2247192.67 |
| 965 | 353867.84 | 2247134.23 |
| 966 | 353847.81 | 2247105.25 |
| 967 | 353847.63 | 2247104.93 |
| 968 | 353845.72 | 2247102.02 |
| 969 | 353863.57 | 2247090.57 |
| 970 | 353865.35 | 2247093.35 |
| 971 | 353906.39 | 2247152.64 |
| 972 | 353927.5 | 2247183.27 |
| 973 | 353928.38 | 2247184.8 |
| 974 | 353929.01 | 2247186.54 |
| 975 | 353929.33 | 2247188.36 |
| 976 | 353929.33 | 2247189.09 |
| 977 | 353930.04 | 2247226.13 |
| 978 | 353930.9 | 2247265.98 |
| 979 | 353931.56 | 2247300.85 |
| 980 | 353934.08 | 2247451.69 |
| 981 | 353934.72 | 2247491.53 |

| 1 | 2 | 3 |
|---|---|---|
| 982 | 353935.57 | 2247531.52 |
| 983 | 353936.31 | 2247571.44 |
| 984 | 353937.01 | 2247611.16 |
| 985 | 353937.86 | 2247650.88 |
| 986 | 353938.56 | 2247690.87 |
| 987 | 353939.22 | 2247731.92 |
| 988 | 353940.07 | 2247771.41 |
| 989 | 353942.74 | 2247930.42 |
| 990 | 353944.29 | 2248015.65 |
| 991 | 353944.88 | 2248051.74 |
| 992 | 353945.79 | 2248091.36 |
| 993 | 353946.54 | 2248131.33 |
| 994 | 353947.1 | 2248168.96 |
| 995 | 353947.83 | 2248206.8 |
| 996 | 353948.32 | 2248244.4 |
| 997 | 353949.12 | 2248282.22 |
| 998 | 353950.92 | 2248399.34 |
| 999 | 353953.16 | 2248533.45 |
| 1000 | 353953.95 | 2248578.38 |
| 1001 | 353954.6 | 2248623.44 |
| 1002 | 353955.46 | 2248668.57 |
| 1003 | 353956.86 | 2248760.44 |
| 1004 | 353957.63 | 2248810.75 |
| 1005 | 353957.59 | 2248811.83 |
| 1006 | 353957.46 | 2248812.59 |
| 1007 | 353950.32 | 2248857.18 |
| 1008 | 353944.15 | 2248896.5 |
| 1009 | 353937.91 | 2248936.03 |
| 1010 | 353931.93 | 2248974.96 |
| 1011 | 353919.6 | 2249053.55 |
| 1012 | 353913.35 | 2249092.82 |
| 1013 | 353907.07 | 2249132.07 |
| 1014 | 353900.38 | 2249175.14 |
| 1015 | 353894.19 | 2249214.78 |
| 1016 | 353888.01 | 2249254.17 |
| 1017 | 353881.59 | 2249293.86 |
| 1018 | 353856.85 | 2249451.74 |
| 1019 | 353850.66 | 2249491.02 |
| 1020 | 353844.33 | 2249530.4 |
| 1021 | 353838.34 | 2249569.69 |
| 1022 | 353838.1 | 2249570.83 |
| 1023 | 353837.47 | 2249572.57 |
| 1024 | 353837.26 | 2249572.94 |
| 1025 | 353816.86 | 2249612.48 |
| 1026 | 353796.27 | 2249652.27 |
| 1027 | 353794.2 | 2249656.58 |
| 919 | 353775.08 | 2249647.44 |