Информация о возможном установлении публичного сервитута

В соответствии с пунктом 3 статьи 39.42 Земельного кодекса Российской Федерации администрация Соль-Илецкого муниципального округа Оренбургской области сообщает, что для использования земельных участков в целях эксплуатации объекта электросетевого хозяйства Передаточное устройство ВЛ и ТП 10-0,4 кВ Пе-4 кВ Пе-4 ПС 35/10 кВ «Перовская» возможно установление публичного сервитута в границах земельных участков с кадастровыми номерами: 56:29:0000000:3362, 56:29:0000000:3358, 56:29:0000000:3357, 56:29:0000000:1817, 56:29:0000000:1517, 56:29:1009009:3, 56:29:1302001:438, 56:29:1302001:1, 56:29:1009036:4, 56:29:1009008:6, 56:29:1009007:225, 56:29:1009007:223, 56:29:1007001:214, 56:29:1003001:84, 56:29:1003001:73, 56:29:1003001:64, 56:29:1003001:50, 56:29:1003001:488, 56:29:1003001:484, 56:29:1003001:483, 56:29:1003001:479, 56:29:1003001:477, 56:29:1003001:33, 56:29:1003001:20, 56:29:1003001:158, 56:29:1003001:153, 56:29:1003001:146, 56:29:1003001:145, 56:29:1003001:126, 56:29:1003001:1, 56:29:0000000:2075, 56:29:1002001:99, 56:29:1002001:96, 56:29:1002001:91, 56:29:1002001:83, 56:29:1002001:8, 56:29:1002001:78, 56:29:1002001:74, 56:29:1002001:677, 56:29:1002001:674, 56:29:1002001:670, 56:29:1002001:669, 56:29:1002001:663, 56:29:1002001:662, 56:29:1002001:652, 56:29:1002001:64, 56:29:1002001:63, 56:29:1002001:60, 56:29:1002001:6, 56:29:1002001:44, 56:29:1002001:433, 56:29:1002001:40, 56:29:1002001:391, 56:29:1002001:35, 56:29:1002001:344, 56:29:1002001:343, 56:29:1002001:338, 56:29:1002001:31, 56:29:1002001:27, 56:29:1002001:24, 56:29:1002001:23, 56:29:1002001:218, 56:29:1002001:214, 56:29:1002001:213, 56:29:1002001:203, 56:29:1002001:20, 56:29:1002001:2, 56:29:1002001:197, 56:29:1002001:19, 56:29:1002001:189, 56:29:1002001:188, 56:29:1002001:187, 56:29:1002001:162, 56:29:1002001:160, 56:29:1002001:16, 56:29:1002001:158, 56:29:1002001:153, 56:29:1002001:15, 56:29:1002001:144, 56:29:1002001:142, 56:29:1002001:138, 56:29:1002001:123, 56:29:1002001:121, 56:29:1002001:118, 56:29:1002001:112, 56:29:1002001:108, 56:29:1002001:100, 56:29:1001001:98, 56:29:1001001:97, 56:29:1001001:9, 56:29:1001001:86, 56:29:1001001:8, 56:29:1001001:78, 56:29:1001001:5, 56:29:1001001:47, 56:29:1001001:459, 56:29:1001001:42, 56:29:1001001:39, 56:29:1001001:36, 56:29:1001001:241, 56:29:1001001:228, 56:29:1001001:227, 56:29:1001001:218, 56:29:1001001:16, 56:29:1001001:129, 56:29:1001001:124, 56:29:1001001:112, 56:29:1001001:109, 56:29:1001001:106, 56:29:1001001:103, 56:29:1306023:229, 56:29:1306023:228, 56:29:1306020:3, 56:29:1306020:220, 56:29:1306020:219, 56:29:1306020:2, 56:29:0000000:3505, 56:29:0000000:3408, 56:29:0000000:3407, 56:29:0000000:3372, 56:29:0000000:3363, 56:29:0000000:3347, 56:29:0000000:3339, 56:29:0000000:3258, 56:29:0000000:3117, 56:29:0000000:3080, 56:29:0000000:2442, 56:29:0000000:2254, 56:29:0000000:2234,

56:29:0000000:2222, 56:29:0000000:1221, 56:29:0000000:1134, 56:29:1009009:224, 56:29:1302001:697, 56:29:1302001:695, 56:29:1009034:5, 56:29:1009007:217, 56:29:1003001:122, 56:29:1003001:121, 56:29:1003001:120, 56:29:1002001:336, 56:29:1002001:335, 56:29:1002001:333, 56:29:1001001:204, 56:29:1001001:201, 56:29:1001001:200, 56:29:1002001:362, 56:29:1002001:365, 56:29:1002001:366, 56:29:1002001:361, ЕЗП 56:29:0000000:221 (обособленный участок 56:29:1306020:1), ЕЗП 56:29:0000000:245 (обособленный участок 56:29:1009034:4), ЕЗП 56:29:0000000:245 (обособленный участок 56:29:1009019:1), с условными кадастровыми номерами: 56:29:1009009, 56:29:1302001, 56:29:1009036, 56:29:1009034, 56:29:1009028, 56:29:1009020, 56:29:1009019, 56:29:1009008, 56:29:1009007, 56:29:1009005, 56:29:1008001, 56:29:1007001, 56:29:1003001, 56:29:1002001, 56:29:1001001, 56:29:1306023, 56:29:1306021, 56:29:1306020, 56:29:1306008, 56:29:1304001, 56:29:1303001, площадью 686552 кв.м..

Передаточное устройство ВЛ и ТП 10-0,4 кВ Пе-4 кВ Пе-4 ПС 35/10 кВ «Перовская» – существующий объект электросетевого хозяйства (год постройки – 1968,1975,1979,1987,1988,1991 г.) напряжением 0,4-10 кВ, для эксплуатации данного объекта не требуется подготовка документации по планировке территории.

Необходимость установления публичного сервитута обосновано обеспечением безопасной эксплуатации инженерного сооружения, в целях эксплуатации которого подано ходатайство об установлении публичного сервитута, обеспечения безопасности населения, существующих зданий и сооружений.

Ввиду того, что объект является недвижимым, право собственности подтверждается свидетельством о государственной регистрации права № 56-АВ 106995 от 03.10.2013 г., техническим паспортом от 12.12.2011 г. свидетельствующих о принятии на учет основного средства.

В соответствии с пунктом 1 статьи 3.6 ФЗ №137-ФЗ юридические лица, имеющие на праве собственности, праве оперативного управления или праве хозяйственного ведения сооружения, которые в соответствии с ЗК РФ могут размещаться на земельном участке и (или) землях на основании публичного сервитута, имеют право переоформить право постоянного (бессрочного) пользования земельным участком, право аренды земельного участка на публичный сервитут в порядке, установленном пунктом 2 настоящей статьи, при условии, что право собственности, право оперативного управления или право хозяйственного ведения на указанные сооружения возникло до 1 сентября 2018 года.

Публичный сервитут устанавливается в целях эксплуатации существующего объекта электросетевого хозяйства Передаточное устройство ВЛ и ТП 10-0,4 кВ Пе-4 кВ Пе-4 ПС 35/10 кВ «Перовская».

В соответствии с положениями главы V.7 ЗК РФ публичный сервитут может устанавливаться для использования земельных участков и (или)

земель в целях эксплуатации объектов электросетевого хозяйства, если указанные объекты необходимы для оказания организации электроснабжения населения.

В соответствии с пунктом 6 статьи 39.41 ЗК РФ границы публичного сервитута для эксплуатации объектов электросетевого хозяйства определяются в соответствии с установленной документацией по планировке территории границами зон планируемого размещения объектов, а в случае, если для размещения инженерных сооружений разработка документации по планировке территории не требуется, в пределах, не превышающих размеров соответствующих охранных зон. Установление публичного сервитута в границах существующих охранных зон наименее обременительно для использования земельного участка в соответствии с его целевым назначением и разрешенным использованием (пункт 8 статьи 23 ЗК РФ).

В связи с этим целесообразно установить границы публичного сервитута в целях эксплуатации существующего объекта электросетевого хозяйства Передаточное устройство ВЛ и ТП 10-0,4 кВ Пе-4 кВ Пе-4 ПС 35/10 кВ «Перовская» в границах, соответствующих границам охранной зоны.

Заинтересованные лица могут ознакомиться с поступившим ходатайством о возможном установлении публичного сервитута и описанием местоположения границ по адресу: г. Соль-Илецк, ул. Карла Маркса, д. 6, каб. № 8 понедельник - четверг с 9.00 - 18.00 часов, пятница с 9.00 - 17.00 часов, обед с 13-00 до 13-48. Заявления об учете прав на земельный участок (в случае отсутствия регистрации) подаются в МАУ «Многофункциональный центр оказания государственных и муниципальных услуг», расположенного по адресу: г. Соль-Илецк, пер. Светачева, 13 «А» в течение 15 дней со дня опубликования настоящего извещения.

Данное извещение размещено на официальном сайте администрации Соль-Илецкого муниципального округа Оренбургской области по адресу: https://soliletsk.orb.ru/activity/54817/, на установленном для официального опубликования (обнародования) правовых актов Соль-Илецкого муниципального округа по адресу: https://pravo-soliletsk.ru, а также на информационных щитах в границах Михайловского и Перовского территориальных отделов.

Первый заместитель главы муниципального округа – заместитель главы муниципального округа по экономике, бюджетным отношениям и инвестиционной политике С.В. Шукаев

ДОКУМЕНТ ПОДПИСАН ЭЛЕКТРОННОЙ ПОДПИСЬЮ

СВЕДЕНИЯ О СЕРТИФИКАТЕ ЭП

Сертификат: 198b08953285a47f1722044134134470
Владелец: Шукаев Сергей Валерьевич
Действителен с 20.01.2026 до 15.04.2027

ГРАФИЧЕСКОЕ ОПИСАНИЕ

местоположения границ публичного сервитута

Передаточное устройство ВЛ и ТП 10-0,4 кВ Пе-4 кВ Пе-4 ПС 35/10 кВ «Перовская»
(наименование объекта, местоположение границ которого описано (далее - объект)

Раздел 1

Сведения об объекте		
№ п/п	Характеристики объекта	Описание характеристик
1	2	3
1	Местоположение объекта	461504, Оренбургская область, Соль-Илецкий район
2	Площадь объекта +/- величина погрешности определения площади (Р+/- Дельта Р)	686552 кв.м ± 165.86 кв.м
3	Иные характеристики объекта	Публичный сервитут устанавливается для эксплуатации объекта электросетевого хозяйства Передаточное устройство ВЛ и ТП 10-0,4 кВ Пе-4 кВ Пе-4 ПС 35/10 кВ "Перовская" (ст. 3.6 Федерального закона от 25.10.2001 № 137-ФЗ «О введении в действие Земельного кодекса Российской Федерации»)

Раздел 2

Сведения о местоположении границ объекта					
1. Система координат МСК-56, зона 2					
2. Сведения о характерных точках границ объекта					
Обозначение характерных точек границ	Координаты, м		Метод определения координат характерной точки	Средняя квадратическая погрешность положения характерной точки (M_t), м	Описание обозначения точкина местности (при наличии)
	X	Y			
1	2	3	4	5	6
1	395039.69	2323402.78	Метод спутниковых геодезических измерений (определений)	0.10	–
2	395026.63	2323416.61	Метод спутниковых геодезических измерений (определений)	0.10	–
3	394958.31	2323356.38	Метод спутниковых геодезических измерений (определений)	0.10	–
4	394910.49	2323314.93	Метод спутниковых геодезических измерений (определений)	0.10	–
5	394910.45	2323314.89	Метод спутниковых геодезических измерений (определений)	0.10	–
6	394858.84	2323269.74	Метод спутниковых геодезических	0.10	–

			измерений (определений)		
7	394858.78	2323269.68	Метод спутниковых геодезических измерений (определений)	0.10	–
8	394814.35	2323230.15	Метод спутниковых геодезических измерений (определений)	0.10	–
9	394765.36	2323188.12	Метод спутниковых геодезических измерений (определений)	0.10	–
10	394765.27	2323188.05	Метод спутниковых геодезических измерений (определений)	0.10	–
11	394719.28	2323147.73	Метод спутниковых геодезических измерений (определений)	0.10	–
12	394668.34	2323103.50	Метод спутниковых геодезических измерений (определений)	0.10	–
13	394623.36	2323066.12	Метод спутниковых геодезических измерений (определений)	0.10	–
14	394623.00	2323065.81	Метод спутниковых геодезических измерений (определений)	0.10	–
15	394573.99	2323021.22	Метод спутниковых геодезических измерений (определений)	0.10	–
16	394528.13	2322981.75	Метод спутниковых геодезических измерений (определений)	0.10	–
17	394528.05	2322981.69	Метод спутниковых геодезических измерений (определений)	0.10	–
18	394481.79	2322941.11	Метод спутниковых геодезических измерений (определений)	0.10	–
19	394438.34	2322904.98	Метод спутниковых геодезических измерений (определений)	0.10	–
20	394367.27	2322944.88	Метод спутниковых геодезических измерений (определений)	0.10	–
21	394289.72	2322989.92	Метод спутниковых геодезических измерений (определений)	0.10	–
22	394224.94	2323027.78	Метод спутниковых геодезических измерений (определений)	0.10	–
23	394251.05	2323076.07	Метод спутниковых геодезических	0.10	–

			измерений (определений)		
24	394251.10	2323076.15	Метод спутниковых геодезических измерений (определений)	0.10	–
25	394283.00	2323136.48	Метод спутниковых геодезических измерений (определений)	0.10	–
26	394283.01	2323136.49	Метод спутниковых геодезических измерений (определений)	0.10	–
27	394311.07	2323189.71	Метод спутниковых геодезических измерений (определений)	0.10	–
28	394311.27	2323189.62	Метод спутниковых геодезических измерений (определений)	0.10	–
29	394313.15	2323193.70	Метод спутниковых геодезических измерений (определений)	0.10	–
30	394315.47	2323198.53	Метод спутниковых геодезических измерений (определений)	0.10	–
31	394315.40	2323198.56	Метод спутниковых геодезических измерений (определений)	0.10	–
32	394320.04	2323208.60	Метод спутниковых геодезических измерений (определений)	0.10	–
33	394311.64	2323212.48	Метод спутниковых геодезических измерений (определений)	0.10	–
34	394311.74	2323240.37	Метод спутниковых геодезических измерений (определений)	0.10	–
35	394311.73	2323276.89	Метод спутниковых геодезических измерений (определений)	0.10	–
36	394312.01	2323312.11	Метод спутниковых геодезических измерений (определений)	0.10	–
37	394311.17	2323352.56	Метод спутниковых геодезических измерений (определений)	0.10	–
38	394311.17	2323352.69	Метод спутниковых геодезических измерений (определений)	0.10	–
39	394311.10	2323353.03	Метод спутниковых геодезических измерений (определений)	0.10	–
40	394310.99	2323353.36	Метод спутниковых геодезических	0.10	–

			измерений (определений)		
41	394310.81	2323353.66	Метод спутниковых геодезических измерений (определений)	0.10	–
42	394310.59	2323353.93	Метод спутниковых геодезических измерений (определений)	0.10	–
43	394295.08	2323368.49	Метод спутниковых геодезических измерений (определений)	0.10	–
44	394293.72	2323367.04	Метод спутниковых геодезических измерений (определений)	0.10	–
45	394292.34	2323365.58	Метод спутниковых геодезических измерений (определений)	0.10	–
46	394307.19	2323351.64	Метод спутниковых геодезических измерений (определений)	0.10	–
47	394308.01	2323312.11	Метод спутниковых геодезических измерений (определений)	0.10	–
48	394307.73	2323276.91	Метод спутниковых геодезических измерений (определений)	0.10	–
49	394307.74	2323240.38	Метод спутниковых геодезических измерений (определений)	0.10	–
50	394307.65	2323214.32	Метод спутниковых геодезических измерений (определений)	0.10	–
51	394301.11	2323217.35	Метод спутниковых геодезических измерений (определений)	0.10	–
52	394296.60	2323207.58	Метод спутниковых геодезических измерений (определений)	0.10	–
53	394296.35	2323207.70	Метод спутниковых геодезических измерений (определений)	0.10	–
54	394293.95	2323202.68	Метод спутниковых геодезических измерений (определений)	0.10	–
55	394264.26	2323146.39	Метод спутниковых геодезических измерений (определений)	0.10	–
56	394232.38	2323086.11	Метод спутниковых геодезических измерений (определений)	0.10	–
57	394206.63	2323038.49	Метод спутниковых геодезических	0.10	–

			измерений (определений)		
58	394141.43	2323076.66	Метод спутниковых геодезических измерений (определений)	0.10	–
59	394068.51	2323121.09	Метод спутниковых геодезических измерений (определений)	0.10	–
60	394068.25	2323121.25	Метод спутниковых геодезических измерений (определений)	0.10	–
61	393990.89	2323165.35	Метод спутниковых геодезических измерений (определений)	0.10	–
62	393990.66	2323165.48	Метод спутниковых геодезических измерений (определений)	0.10	–
63	393923.41	2323201.61	Метод спутниковых геодезических измерений (определений)	0.10	–
64	393945.64	2323235.18	Метод спутниковых геодезических измерений (определений)	0.10	–
65	393945.71	2323235.28	Метод спутниковых геодезических измерений (определений)	0.10	–
66	393973.92	2323279.04	Метод спутниковых геодезических измерений (определений)	0.10	–
67	393974.56	2323280.16	Метод спутниковых геодезических измерений (определений)	0.10	–
68	393976.04	2323283.23	Метод спутниковых геодезических измерений (определений)	0.10	–
69	393975.88	2323283.30	Метод спутниковых геодезических измерений (определений)	0.10	–
70	393988.79	2323282.44	Метод спутниковых геодезических измерений (определений)	0.10	–
71	394009.23	2323280.44	Метод спутниковых геодезических измерений (определений)	0.10	–
72	394009.60	2323280.44	Метод спутниковых геодезических измерений (определений)	0.10	–
73	394009.94	2323280.50	Метод спутниковых геодезических измерений (определений)	0.10	–
74	394010.27	2323280.62	Метод спутниковых геодезических	0.10	–

			измерений (определений)		
75	394010.57	2323280.79	Метод спутниковых геодезических измерений (определений)	0.10	–
76	394010.84	2323281.02	Метод спутниковых геодезических измерений (определений)	0.10	–
77	394011.06	2323281.28	Метод спутниковых геодезических измерений (определений)	0.10	–
78	394011.23	2323281.59	Метод спутниковых геодезических измерений (определений)	0.10	–
79	394011.34	2323281.88	Метод спутниковых геодезических измерений (определений)	0.10	–
80	394022.82	2323321.54	Метод спутниковых геодезических измерений (определений)	0.10	–
81	394031.53	2323349.97	Метод спутниковых геодезических измерений (определений)	0.10	–
82	394041.71	2323381.93	Метод спутниковых геодезических измерений (определений)	0.10	–
83	394052.27	2323416.07	Метод спутниковых геодезических измерений (определений)	0.10	–
84	394064.73	2323454.93	Метод спутниковых геодезических измерений (определений)	0.10	–
85	394075.00	2323488.80	Метод спутниковых геодезических измерений (определений)	0.10	–
86	394102.83	2323581.07	Метод спутниковых геодезических измерений (определений)	0.10	–
87	394113.07	2323612.66	Метод спутниковых геодезических измерений (определений)	0.10	–
88	394122.87	2323644.54	Метод спутниковых геодезических измерений (определений)	0.10	–
89	394120.97	2323645.12	Метод спутниковых геодезических измерений (определений)	0.10	–
90	394119.04	2323645.71	Метод спутниковых геодезических измерений (определений)	0.10	–
91	394109.26	2323613.88	Метод спутниковых геодезических	0.10	–

			измерений (определений)		
92	394099.02	2323582.28	Метод спутниковых геодезических измерений (определений)	0.10	–
93	394089.85	2323552.02	Метод спутниковых геодезических измерений (определений)	0.10	–
94	394081.87	2323525.52	Метод спутниковых геодезических измерений (определений)	0.10	–
95	394060.92	2323456.13	Метод спутниковых геодезических измерений (определений)	0.10	–
96	394048.46	2323417.28	Метод спутниковых геодезических измерений (определений)	0.10	–
97	394037.90	2323383.13	Метод спутниковых геодезических измерений (определений)	0.10	–
98	394027.71	2323351.17	Метод спутниковых геодезических измерений (определений)	0.10	–
99	394018.99	2323322.70	Метод спутниковых геодезических измерений (определений)	0.10	–
100	394007.96	2323284.58	Метод спутниковых геодезических измерений (определений)	0.10	–
101	393989.15	2323286.42	Метод спутниковых геодезических измерений (определений)	0.10	–
102	393971.44	2323287.61	Метод спутниковых геодезических измерений (определений)	0.10	–
103	393969.74	2323288.79	Метод спутниковых геодезических измерений (определений)	0.10	–
104	393984.39	2323305.80	Метод спутниковых геодезических измерений (определений)	0.10	–
105	393984.48	2323305.92	Метод спутниковых геодезических измерений (определений)	0.10	–
106	394001.14	2323328.57	Метод спутниковых геодезических измерений (определений)	0.10	–
107	394001.35	2323328.91	Метод спутниковых геодезических измерений (определений)	0.10	–
108	394001.38	2323329.01	Метод спутниковых геодезических	0.10	–

			измерений (определений)		
109	394014.80	2323362.47	Метод спутниковых геодезических измерений (определений)	0.10	–
110	394023.05	2323384.77	Метод спутниковых геодезических измерений (определений)	0.10	–
111	394023.08	2323384.88	Метод спутниковых геодезических измерений (определений)	0.10	–
112	394031.42	2323412.02	Метод спутниковых геодезических измерений (определений)	0.10	–
113	394042.52	2323446.47	Метод спутниковых геодезических измерений (определений)	0.10	–
114	394052.95	2323480.91	Метод спутниковых геодезических измерений (определений)	0.10	–
115	394060.77	2323504.61	Метод спутниковых геодезических измерений (определений)	0.10	–
116	394067.54	2323527.45	Метод спутниковых геодезических измерений (определений)	0.10	–
117	394080.85	2323571.57	Метод спутниковых геодезических измерений (определений)	0.10	–
118	394078.95	2323572.14	Метод спутниковых геодезических измерений (определений)	0.10	–
119	394077.02	2323572.72	Метод спутниковых геодезических измерений (определений)	0.10	–
120	394063.71	2323528.60	Метод спутниковых геодезических измерений (определений)	0.10	–
121	394056.97	2323505.83	Метод спутниковых геодезических измерений (определений)	0.10	–
122	394049.14	2323482.14	Метод спутниковых геодезических измерений (определений)	0.10	–
123	394038.71	2323447.68	Метод спутниковых геодезических измерений (определений)	0.10	–
124	394027.61	2323413.23	Метод спутниковых геодезических измерений (определений)	0.10	–
125	394019.27	2323386.11	Метод спутниковых геодезических	0.10	–

			измерений (определений)		
126	394011.08	2323363.94	Метод спутниковых геодезических измерений (определений)	0.10	–
127	393997.77	2323330.74	Метод спутниковых геодезических измерений (определений)	0.10	–
128	393981.31	2323308.35	Метод спутниковых геодезических измерений (определений)	0.10	–
129	393965.74	2323290.27	Метод спутниковых геодезических измерений (определений)	0.10	–
130	393965.54	2323290.72	Метод спутниковых геодезических измерений (определений)	0.10	–
131	393962.91	2323289.58	Метод спутниковых геодезических измерений (определений)	0.10	–
132	393956.96	2323292.47	Метод спутниковых геодезических измерений (определений)	0.10	–
133	393955.76	2323289.98	Метод спутниковых геодезических измерений (определений)	0.10	–
134	393951.22	2323282.95	Метод спутниковых геодезических измерений (определений)	0.10	–
135	393933.41	2323272.41	Метод спутниковых геодезических измерений (определений)	0.10	–
136	393901.28	2323254.09	Метод спутниковых геодезических измерений (определений)	0.10	–
137	393902.26	2323252.36	Метод спутниковых геодезических измерений (определений)	0.10	–
138	393903.26	2323250.61	Метод спутниковых геодезических измерений (определений)	0.10	–
139	393935.41	2323268.94	Метод спутниковых геодезических измерений (определений)	0.10	–
140	393946.38	2323275.44	Метод спутниковых геодезических измерений (определений)	0.10	–
141	393927.93	2323246.83	Метод спутниковых геодезических измерений (определений)	0.10	–
142	393904.98	2323212.17	Метод спутниковых геодезических	0.10	–

			измерений (определений)		
143	393838.15	2323253.19	Метод спутниковых геодезических измерений (определений)	0.10	–
144	393837.95	2323253.31	Метод спутниковых геодезических измерений (определений)	0.10	–
145	393773.11	2323291.16	Метод спутниковых геодезических измерений (определений)	0.10	–
146	393790.77	2323340.01	Метод спутниковых геодезических измерений (определений)	0.10	–
147	393811.42	2323396.85	Метод спутниковых геодезических измерений (определений)	0.10	–
148	393833.07	2323456.55	Метод спутниковых геодезических измерений (определений)	0.10	–
149	393855.73	2323516.97	Метод спутниковых геодезических измерений (определений)	0.10	–
150	393855.91	2323517.49	Метод спутниковых геодезических измерений (определений)	0.10	–
151	393856.89	2323520.60	Метод спутниковых геодезических измерений (определений)	0.10	–
152	393861.12	2323528.72	Метод спутниковых геодезических измерений (определений)	0.10	–
153	393875.94	2323533.94	Метод спутниковых геодезических измерений (определений)	0.10	–
154	393897.94	2323524.41	Метод спутниковых геодезических измерений (определений)	0.10	–
155	393885.92	2323490.54	Метод спутниковых геодезических измерений (определений)	0.10	–
156	393876.76	2323466.84	Метод спутниковых геодезических измерений (определений)	0.10	–
157	393876.72	2323466.71	Метод спутниковых геодезических измерений (определений)	0.10	–
158	393866.41	2323433.03	Метод спутниковых геодезических измерений (определений)	0.10	–
159	393857.64	2323402.29	Метод спутниковых геодезических	0.10	–

			измерений (определений)		
160	393861.49	2323401.19	Метод спутниковых геодезических измерений (определений)	0.10	–
161	393870.24	2323431.88	Метод спутниковых геодезических измерений (определений)	0.10	–
162	393880.52	2323465.47	Метод спутниковых геодезических измерений (определений)	0.10	–
163	393889.66	2323489.12	Метод спутниковых геодезических измерений (определений)	0.10	–
164	393901.59	2323522.74	Метод спутниковых геодезических измерений (определений)	0.10	–
165	393917.09	2323515.48	Метод спутниковых геодезических измерений (определений)	0.10	–
166	393904.72	2323480.06	Метод спутниковых геодезических измерений (определений)	0.10	–
167	393893.71	2323447.28	Метод спутниковых геодезических измерений (определений)	0.10	–
168	393884.81	2323421.12	Метод спутниковых геодезических измерений (определений)	0.10	–
169	393888.59	2323419.83	Метод спутниковых геодезических измерений (определений)	0.10	–
170	393897.49	2323445.99	Метод спутниковых геодезических измерений (определений)	0.10	–
171	393908.50	2323478.75	Метод спутниковых геодезических измерений (определений)	0.10	–
172	393920.77	2323513.88	Метод спутниковых геодезических измерений (определений)	0.10	–
173	393966.65	2323495.36	Метод спутниковых геодезических измерений (определений)	0.10	–
174	393959.18	2323472.61	Метод спутниковых геодезических измерений (определений)	0.10	–
175	393947.78	2323436.27	Метод спутниковых геодезических измерений (определений)	0.10	–
176	393936.65	2323400.20	Метод спутниковых геодезических	0.10	–

			измерений (определений)		
177	393924.11	2323360.53	Метод спутниковых геодезических измерений (определений)	0.10	–
178	393911.02	2323319.89	Метод спутниковых геодезических измерений (определений)	0.10	–
179	393914.82	2323318.66	Метод спутниковых геодезических измерений (определений)	0.10	–
180	393927.91	2323359.31	Метод спутниковых геодезических измерений (определений)	0.10	–
181	393940.47	2323399.00	Метод спутниковых геодезических измерений (определений)	0.10	–
182	393951.60	2323435.08	Метод спутниковых геодезических измерений (определений)	0.10	–
183	393962.98	2323471.37	Метод спутниковых геодезических измерений (определений)	0.10	–
184	393971.03	2323495.89	Метод спутниковых геодезических измерений (определений)	0.10	–
185	393971.06	2323495.97	Метод спутниковых геодезических измерений (определений)	0.10	–
186	393980.77	2323530.21	Метод спутниковых геодезических измерений (определений)	0.10	–
187	393991.42	2323561.66	Метод спутниковых геодезических измерений (определений)	0.10	–
188	393999.77	2323587.54	Метод спутниковых геодезических измерений (определений)	0.10	–
189	394007.79	2323612.80	Метод спутниковых геодезических измерений (определений)	0.10	–
190	394015.92	2323636.62	Метод спутниковых геодезических измерений (определений)	0.10	–
191	394023.49	2323659.57	Метод спутниковых геодезических измерений (определений)	0.10	–
192	394035.10	2323697.48	Метод спутниковых геодезических измерений (определений)	0.10	–
193	394031.27	2323698.65	Метод спутниковых геодезических	0.10	–

			измерений (определений)		
194	394019.68	2323660.80	Метод спутниковых геодезических измерений (определений)	0.10	–
195	394012.13	2323637.90	Метод спутниковых геодезических измерений (определений)	0.10	–
196	394003.99	2323614.07	Метод спутниковых геодезических измерений (определений)	0.10	–
197	393995.96	2323588.76	Метод спутниковых геодезических измерений (определений)	0.10	–
198	393987.62	2323562.93	Метод спутниковых геодезических измерений (определений)	0.10	–
199	393976.96	2323531.45	Метод спутниковых геодезических измерений (определений)	0.10	–
200	393976.93	2323531.35	Метод спутниковых геодезических измерений (определений)	0.10	–
201	393967.82	2323499.20	Метод спутниковых геодезических измерений (определений)	0.10	–
202	393922.10	2323517.66	Метод спутниковых геодезических измерений (определений)	0.10	–
203	393935.30	2323555.04	Метод спутниковых геодезических измерений (определений)	0.10	–
204	393946.74	2323591.99	Метод спутниковых геодезических измерений (определений)	0.10	–
205	393959.14	2323629.06	Метод спутниковых геодезических измерений (определений)	0.10	–
206	393971.67	2323665.63	Метод спутниковых геодезических измерений (определений)	0.10	–
207	393979.13	2323691.09	Метод спутниковых геодезических измерений (определений)	0.10	–
208	393975.29	2323692.21	Метод спутниковых геодезических измерений (определений)	0.10	–
209	393967.87	2323666.88	Метод спутниковых геодезических измерений (определений)	0.10	–
210	393955.36	2323630.35	Метод спутниковых геодезических	0.10	–

			измерений (определений)		
211	393942.94	2323593.24	Метод спутниковых геодезических измерений (определений)	0.10	–
212	393931.51	2323556.34	Метод спутниковых геодезических измерений (определений)	0.10	–
213	393918.43	2323519.27	Метод спутниковых геодезических измерений (определений)	0.10	–
214	393902.90	2323526.55	Метод спутниковых геодезических измерений (определений)	0.10	–
215	393914.05	2323559.94	Метод спутниковых геодезических измерений (определений)	0.10	–
216	393927.22	2323594.91	Метод спутниковых геодезических измерений (определений)	0.10	–
217	393942.92	2323639.46	Метод спутниковых геодезических измерений (определений)	0.10	–
218	393954.53	2323675.19	Метод спутниковых геодезических измерений (определений)	0.10	–
219	393967.68	2323713.47	Метод спутниковых геодезических измерений (определений)	0.10	–
220	393978.35	2323741.17	Метод спутниковых геодезических измерений (определений)	0.10	–
221	393974.62	2323742.61	Метод спутниковых геодезических измерений (определений)	0.10	–
222	393963.94	2323714.87	Метод спутниковых геодезических измерений (определений)	0.10	–
223	393950.75	2323676.47	Метод спутниковых геодезических измерений (определений)	0.10	–
224	393939.14	2323640.76	Метод спутниковых геодезических измерений (определений)	0.10	–
225	393923.47	2323596.30	Метод спутниковых геодезических измерений (определений)	0.10	–
226	393910.30	2323561.31	Метод спутниковых геодезических измерений (определений)	0.10	–
227	393899.24	2323528.21	Метод спутниковых геодезических	0.10	–

			измерений (определений)		
228	393876.81	2323537.92	Метод спутниковых геодезических измерений (определений)	0.10	–
229	393876.54	2323538.02	Метод спутниковых геодезических измерений (определений)	0.10	–
230	393876.19	2323538.08	Метод спутниковых геодезических измерений (определений)	0.10	–
231	393875.84	2323538.08	Метод спутниковых геодезических измерений (определений)	0.10	–
232	393875.50	2323538.02	Метод спутниковых геодезических измерений (определений)	0.10	–
233	393875.35	2323537.97	Метод спутниковых геодезических измерений (определений)	0.10	–
234	393859.11	2323532.24	Метод спутниковых геодезических измерений (определений)	0.10	–
235	393843.79	2323540.23	Метод спутниковых геодезических измерений (определений)	0.10	–
236	393842.45	2323550.53	Метод спутниковых геодезических измерений (определений)	0.10	–
237	393842.40	2323550.79	Метод спутниковых геодезических измерений (определений)	0.10	–
238	393842.28	2323551.12	Метод спутниковых геодезических измерений (определений)	0.10	–
239	393842.10	2323551.42	Метод спутниковых геодезических измерений (определений)	0.10	–
240	393841.88	2323551.68	Метод спутниковых геодезических измерений (определений)	0.10	–
241	393841.61	2323551.91	Метод спутниковых геодезических измерений (определений)	0.10	–
242	393841.31	2323552.08	Метод спутниковых геодезических измерений (определений)	0.10	–
243	393809.22	2323565.97	Метод спутниковых геодезических измерений (определений)	0.10	–
244	393820.24	2323599.94	Метод спутниковых геодезических	0.10	–

			измерений (определений)		
245	393832.32	2323636.58	Метод спутниковых геодезических измерений (определений)	0.10	–
246	393844.36	2323673.77	Метод спутниковых геодезических измерений (определений)	0.10	–
247	393868.28	2323742.26	Метод спутниковых геодезических измерений (определений)	0.10	–
248	393879.10	2323775.20	Метод спутниковых геодезических измерений (определений)	0.10	–
249	393875.30	2323776.45	Метод спутниковых геодезических измерений (определений)	0.10	–
250	393864.49	2323743.56	Метод спутниковых геодезических измерений (определений)	0.10	–
251	393840.58	2323675.07	Метод спутниковых геодезических измерений (определений)	0.10	–
252	393828.52	2323637.83	Метод спутниковых геодезических измерений (определений)	0.10	–
253	393816.44	2323601.19	Метод спутниковых геодезических измерений (определений)	0.10	–
254	393805.52	2323567.53	Метод спутниковых геодезических измерений (определений)	0.10	–
255	393790.11	2323573.88	Метод спутниковых геодезических измерений (определений)	0.10	–
256	393799.45	2323603.32	Метод спутниковых геодезических измерений (определений)	0.10	–
257	393806.75	2323632.49	Метод спутниковых геодезических измерений (определений)	0.10	–
258	393831.12	2323708.66	Метод спутниковых геодезических измерений (определений)	0.10	–
259	393843.06	2323744.80	Метод спутниковых геодезических измерений (определений)	0.10	–
260	393839.27	2323746.06	Метод спутниковых геодезических измерений (определений)	0.10	–
261	393827.32	2323709.91	Метод спутниковых геодезических	0.10	–

			измерений (определений)		
262	393815.64	2323673.64	Метод спутниковых геодезических измерений (определений)	0.10	–
263	393802.92	2323633.65	Метод спутниковых геодезических измерений (определений)	0.10	–
264	393795.62	2323604.47	Метод спутниковых геодезических измерений (определений)	0.10	–
265	393785.75	2323573.36	Метод спутниковых геодезических измерений (определений)	0.10	–
266	393772.82	2323536.01	Метод спутниковых геодезических измерений (определений)	0.10	–
267	393760.59	2323499.66	Метод спутниковых геодезических измерений (определений)	0.10	–
268	393747.61	2323459.89	Метод спутниковых геодезических измерений (определений)	0.10	–
269	393751.41	2323458.65	Метод спутниковых геодезических измерений (определений)	0.10	–
270	393764.38	2323498.39	Метод спутниковых геодезических измерений (определений)	0.10	–
271	393776.61	2323534.71	Метод спутниковых геодезических измерений (определений)	0.10	–
272	393788.84	2323570.08	Метод спутниковых геодезических измерений (определений)	0.10	–
273	393804.24	2323563.73	Метод спутниковых геодезических измерений (определений)	0.10	–
274	393779.61	2323492.64	Метод спутниковых геодезических измерений (определений)	0.10	–
275	393768.67	2323459.94	Метод спутниковых геодезических измерений (определений)	0.10	–
276	393772.47	2323458.67	Метод спутниковых геодезических измерений (определений)	0.10	–
277	393783.40	2323491.34	Метод спутниковых геодезических измерений (определений)	0.10	–
278	393807.94	2323562.17	Метод спутниковых геодезических	0.10	–

			измерений (определений)		
279	393838.63	2323548.89	Метод спутниковых геодезических измерений (определений)	0.10	–
280	393840.37	2323535.51	Метод спутниковых геодезических измерений (определений)	0.10	–
281	393833.19	2323521.74	Метод спутниковых геодезических измерений (определений)	0.10	–
282	393834.60	2323521.00	Метод спутниковых геодезических измерений (определений)	0.10	–
283	393813.20	2323463.94	Метод спутниковых геодезических измерений (определений)	0.10	–
284	393813.15	2323463.83	Метод спутниковых геодезических измерений (определений)	0.10	–
285	393791.49	2323404.08	Метод спутниковых геодезических измерений (определений)	0.10	–
286	393770.84	2323347.25	Метод спутниковых геодезических измерений (определений)	0.10	–
287	393770.83	2323347.23	Метод спутниковых геодезических измерений (определений)	0.10	–
288	393754.51	2323302.06	Метод спутниковых геодезических измерений (определений)	0.10	–
289	393687.25	2323341.53	Метод спутниковых геодезических измерений (определений)	0.10	–
290	393613.57	2323385.16	Метод спутниковых геодезических измерений (определений)	0.10	–
291	393613.28	2323385.33	Метод спутниковых геодезических измерений (определений)	0.10	–
292	393534.38	2323428.83	Метод спутниковых геодезических измерений (определений)	0.10	–
293	393533.45	2323429.29	Метод спутниковых геодезических измерений (определений)	0.10	–
294	393452.65	2323464.06	Метод спутниковых геодезических измерений (определений)	0.10	–
295	393452.60	2323464.08	Метод спутниковых геодезических	0.10	–

			измерений (определений)		
296	393374.01	2323497.43	Метод спутниковых геодезических измерений (определений)	0.10	–
297	393294.30	2323531.45	Метод спутниковых геодезических измерений (определений)	0.10	–
298	393294.20	2323531.50	Метод спутниковых геодезических измерений (определений)	0.10	–
299	393212.50	2323565.39	Метод спутниковых геодезических измерений (определений)	0.10	–
300	393132.25	2323599.06	Метод спутниковых геодезических измерений (определений)	0.10	–
301	393132.23	2323599.07	Метод спутниковых геодезических измерений (определений)	0.10	–
302	393053.39	2323631.95	Метод спутниковых геодезических измерений (определений)	0.10	–
303	392974.14	2323665.04	Метод спутниковых геодезических измерений (определений)	0.10	–
304	392890.54	2323699.92	Метод спутниковых геодезических измерений (определений)	0.10	–
305	392890.51	2323699.93	Метод спутниковых геодезических измерений (определений)	0.10	–
306	392811.55	2323732.50	Метод спутниковых геодезических измерений (определений)	0.10	–
307	392733.34	2323764.73	Метод спутниковых геодезических измерений (определений)	0.10	–
308	392650.02	2323800.49	Метод спутниковых геодезических измерений (определений)	0.10	–
309	392649.93	2323800.53	Метод спутниковых геодезических измерений (определений)	0.10	–
310	392573.61	2323832.46	Метод спутниковых геодезических измерений (определений)	0.10	–
311	392573.58	2323832.48	Метод спутниковых геодезических измерений (определений)	0.10	–
312	392531.33	2323849.99	Метод спутниковых геодезических	0.10	–

			измерений (определений)		
313	392492.12	2323866.61	Метод спутниковых геодезических измерений (определений)	0.10	–
314	392491.99	2323866.67	Метод спутниковых геодезических измерений (определений)	0.10	–
315	392453.55	2323882.38	Метод спутниковых геодезических измерений (определений)	0.10	–
316	392412.30	2323899.78	Метод спутниковых геодезических измерений (определений)	0.10	–
317	392412.22	2323899.82	Метод спутниковых геодезических измерений (определений)	0.10	–
318	392373.42	2323915.82	Метод спутниковых геодезических измерений (определений)	0.10	–
319	392331.10	2323934.00	Метод спутниковых геодезических измерений (определений)	0.10	–
320	392331.01	2323934.03	Метод спутниковых геодезических измерений (определений)	0.10	–
321	392292.30	2323950.23	Метод спутниковых геодезических измерений (определений)	0.10	–
322	392292.11	2323950.31	Метод спутниковых геодезических измерений (определений)	0.10	–
323	392249.34	2323967.25	Метод спутниковых геодезических измерений (определений)	0.10	–
324	392212.54	2323983.71	Метод спутниковых геодезических измерений (определений)	0.10	–
325	392212.35	2323983.80	Метод спутниковых геодезических измерений (определений)	0.10	–
326	392169.39	2324002.00	Метод спутниковых геодезических измерений (определений)	0.10	–
327	392169.24	2324002.07	Метод спутниковых геодезических измерений (определений)	0.10	–
328	392128.38	2324018.62	Метод спутниковых геодезических измерений (определений)	0.10	–
329	392085.09	2324036.61	Метод спутниковых геодезических	0.10	–

			измерений (определений)		
330	392047.82	2324052.38	Метод спутниковых геодезических измерений (определений)	0.10	–
331	392009.55	2324068.57	Метод спутниковых геодезических измерений (определений)	0.10	–
332	391969.86	2324085.43	Метод спутниковых геодезических измерений (определений)	0.10	–
333	391969.61	2324085.53	Метод спутниковых геодезических измерений (определений)	0.10	–
334	391929.23	2324101.50	Метод спутниковых геодезических измерений (определений)	0.10	–
335	391896.19	2324116.03	Метод спутниковых геодезических измерений (определений)	0.10	–
336	391895.96	2324116.13	Метод спутниковых геодезических измерений (определений)	0.10	–
337	391854.81	2324133.09	Метод спутниковых геодезических измерений (определений)	0.10	–
338	391809.26	2324152.12	Метод спутниковых геодезических измерений (определений)	0.10	–
339	391768.84	2324169.23	Метод спутниковых геодезических измерений (определений)	0.10	–
340	391768.64	2324169.31	Метод спутниковых геодезических измерений (определений)	0.10	–
341	391726.62	2324186.06	Метод спутниковых геодезических измерений (определений)	0.10	–
342	391688.03	2324202.27	Метод спутниковых геодезических измерений (определений)	0.10	–
343	391646.20	2324220.17	Метод спутниковых геодезических измерений (определений)	0.10	–
344	391645.96	2324220.27	Метод спутниковых геодезических измерений (определений)	0.10	–
345	391606.86	2324235.87	Метод спутниковых геодезических измерений (определений)	0.10	–
346	391565.53	2324254.04	Метод спутниковых геодезических	0.10	–

			измерений (определений)		
347	391565.36	2324254.11	Метод спутниковых геодезических измерений (определений)	0.10	–
348	391526.38	2324270.44	Метод спутниковых геодезических измерений (определений)	0.10	–
349	391526.36	2324270.45	Метод спутниковых геодезических измерений (определений)	0.10	–
350	391489.08	2324286.00	Метод спутниковых геодезических измерений (определений)	0.10	–
351	391450.56	2324302.04	Метод спутниковых геодезических измерений (определений)	0.10	–
352	391403.17	2324321.93	Метод спутниковых геодезических измерений (определений)	0.10	–
353	391403.01	2324322.00	Метод спутниковых геодезических измерений (определений)	0.10	–
354	391362.96	2324338.04	Метод спутниковых геодезических измерений (определений)	0.10	–
355	391362.84	2324338.09	Метод спутниковых геодезических измерений (определений)	0.10	–
356	391293.32	2324364.98	Метод спутниковых геодезических измерений (определений)	0.10	–
357	391317.11	2324418.16	Метод спутниковых геодезических измерений (определений)	0.10	–
358	391317.13	2324418.22	Метод спутниковых геодезических измерений (определений)	0.10	–
359	391341.16	2324472.80	Метод спутниковых геодезических измерений (определений)	0.10	–
360	391365.83	2324527.65	Метод спутниковых геодезических измерений (определений)	0.10	–
361	391389.31	2324579.68	Метод спутниковых геодезических измерений (определений)	0.10	–
362	391389.33	2324579.72	Метод спутниковых геодезических измерений (определений)	0.10	–
363	391416.44	2324640.51	Метод спутниковых геодезических	0.10	–

			измерений (определений)		
364	391416.46	2324640.56	Метод спутниковых геодезических измерений (определений)	0.10	–
365	391441.97	2324698.42	Метод спутниковых геодезических измерений (определений)	0.10	–
366	391442.02	2324698.54	Метод спутниковых геодезических измерений (определений)	0.10	–
367	391460.11	2324741.01	Метод спутниковых геодезических измерений (определений)	0.10	–
368	391484.42	2324796.20	Метод спутниковых геодезических измерений (определений)	0.10	–
369	391484.43	2324796.22	Метод спутниковых геодезических измерений (определений)	0.10	–
370	391507.12	2324847.98	Метод спутниковых геодезических измерений (определений)	0.10	–
371	391507.19	2324848.14	Метод спутниковых геодезических измерений (определений)	0.10	–
372	391520.35	2324879.63	Метод спутниковых геодезических измерений (определений)	0.10	–
373	391541.34	2324929.27	Метод спутниковых геодезических измерений (определений)	0.10	–
374	391541.35	2324929.29	Метод спутниковых геодезических измерений (определений)	0.10	–
375	391567.43	2324991.27	Метод спутниковых геодезических измерений (определений)	0.10	–
376	391567.97	2324992.93	Метод спутниковых геодезических измерений (определений)	0.10	–
377	391568.23	2324994.66	Метод спутниковых геодезических измерений (определений)	0.10	–
378	391568.21	2324996.40	Метод спутниковых геодезических измерений (определений)	0.10	–
379	391562.18	2325058.81	Метод спутниковых геодезических измерений (определений)	0.10	–
380	391562.09	2325059.50	Метод спутниковых геодезических	0.10	–

			измерений (определений)		
381	391545.90	2325158.43	Метод спутниковых геодезических измерений (определений)	0.10	–
382	391545.86	2325158.66	Метод спутниковых геодезических измерений (определений)	0.10	–
383	391536.96	2325206.44	Метод спутниковых геодезических измерений (определений)	0.10	–
384	391554.96	2325211.50	Метод спутниковых геодезических измерений (определений)	0.10	–
385	391596.43	2325221.31	Метод спутниковых геодезических измерений (определений)	0.10	–
386	391596.97	2325221.45	Метод спутниковых геодезических измерений (определений)	0.10	–
387	391626.42	2325230.07	Метод спутниковых геодезических измерений (определений)	0.10	–
388	391655.67	2325217.67	Метод спутниковых геодезических измерений (определений)	0.10	–
389	391657.48	2325217.09	Метод спутниковых геодезических измерений (определений)	0.10	–
390	391659.38	2325216.84	Метод спутниковых геодезических измерений (определений)	0.10	–
391	391661.29	2325216.94	Метод спутниковых геодезических измерений (определений)	0.10	–
392	391663.15	2325217.38	Метод спутниковых геодезических измерений (определений)	0.10	–
393	391664.90	2325218.14	Метод спутниковых геодезических измерений (определений)	0.10	–
394	391707.62	2325241.56	Метод спутниковых геодезических измерений (определений)	0.10	–
395	391709.21	2325242.64	Метод спутниковых геодезических измерений (определений)	0.10	–
396	391710.59	2325243.98	Метод спутниковых геодезических измерений (определений)	0.10	–
397	391711.70	2325245.55	Метод спутниковых геодезических	0.10	–

			измерений (определений)		
398	391713.12	2325248.02	Метод спутниковых геодезических измерений (определений)	0.10	–
399	391720.15	2325252.06	Метод спутниковых геодезических измерений (определений)	0.10	–
400	391709.47	2325270.66	Метод спутниковых геодезических измерений (определений)	0.10	–
401	391691.02	2325260.07	Метод спутниковых геодезических измерений (определений)	0.10	–
402	391692.52	2325257.46	Метод спутниковых геодезических измерений (определений)	0.10	–
403	391659.21	2325239.20	Метод спутниковых геодезических измерений (определений)	0.10	–
404	391631.21	2325251.06	Метод спутниковых геодезических измерений (определений)	0.10	–
405	391628.89	2325251.75	Метод спутниковых геодезических измерений (определений)	0.10	–
406	391626.48	2325251.89	Метод спутниковых геодезических измерений (определений)	0.10	–
407	391624.10	2325251.48	Метод спутниковых геодезических измерений (определений)	0.10	–
408	391591.28	2325241.88	Метод спутниковых геодезических измерений (определений)	0.10	–
409	391549.87	2325232.08	Метод спутниковых геодезических измерений (определений)	0.10	–
410	391549.44	2325231.97	Метод спутниковых геодезических измерений (определений)	0.10	–
411	391536.51	2325228.33	Метод спутниковых геодезических измерений (определений)	0.10	–
412	391538.36	2325252.34	Метод спутниковых геодезических измерений (определений)	0.10	–
413	391543.58	2325290.38	Метод спутниковых геодезических измерений (определений)	0.10	–
414	391543.66	2325292.52	Метод спутниковых геодезических	0.10	–

			измерений (определений)		
415	391543.30	2325294.63	Метод спутниковых геодезических измерений (определений)	0.10	–
416	391542.52	2325296.63	Метод спутниковых геодезических измерений (определений)	0.10	–
417	391541.36	2325298.43	Метод спутниковых геодезических измерений (определений)	0.10	–
418	391539.86	2325299.96	Метод спутниковых геодезических измерений (определений)	0.10	–
419	391538.09	2325301.16	Метод спутниковых геодезических измерений (определений)	0.10	–
420	391536.10	2325301.98	Метод спутниковых геодезических измерений (определений)	0.10	–
421	391493.72	2325314.60	Метод спутниковых геодезических измерений (определений)	0.10	–
422	391457.26	2325326.46	Метод спутниковых геодезических измерений (определений)	0.10	–
423	391457.15	2325326.49	Метод спутниковых геодезических измерений (определений)	0.10	–
424	391421.09	2325337.76	Метод спутниковых геодезических измерений (определений)	0.10	–
425	391421.06	2325337.77	Метод спутниковых геодезических измерений (определений)	0.10	–
426	391384.05	2325349.22	Метод спутниковых геодезических измерений (определений)	0.10	–
427	391335.68	2325364.36	Метод спутниковых геодезических измерений (определений)	0.10	–
428	391329.86	2325368.35	Метод спутниковых геодезических измерений (определений)	0.10	–
429	391344.64	2325397.69	Метод спутниковых геодезических измерений (определений)	0.10	–
430	391362.04	2325430.98	Метод спутниковых геодезических измерений (определений)	0.10	–
431	391380.14	2325421.24	Метод спутниковых геодезических	0.10	–

			измерений (определений)		
432	391384.74	2325397.53	Метод спутниковых геодезических измерений (определений)	0.10	–
433	391384.85	2325397.16	Метод спутниковых геодезических измерений (определений)	0.10	–
434	391385.03	2325396.81	Метод спутниковых геодезических измерений (определений)	0.10	–
435	391385.27	2325396.51	Метод спутниковых геодезических измерений (определений)	0.10	–
436	391385.57	2325396.26	Метод спутниковых геодезических измерений (определений)	0.10	–
437	391385.92	2325396.07	Метод спутниковых геодезических измерений (определений)	0.10	–
438	391416.25	2325383.14	Метод спутниковых геодезических измерений (определений)	0.10	–
439	391416.32	2325383.11	Метод спутниковых геодезических измерений (определений)	0.10	–
440	391449.86	2325370.25	Метод спутниковых геодезических измерений (определений)	0.10	–
441	391451.30	2325373.98	Метод спутниковых геодезических измерений (определений)	0.10	–
442	391417.78	2325386.83	Метод спутниковых геодезических измерений (определений)	0.10	–
443	391388.46	2325399.33	Метод спутниковых геодезических измерений (определений)	0.10	–
444	391384.69	2325418.80	Метод спутниковых геодезических измерений (определений)	0.10	–
445	391407.10	2325406.79	Метод спутниковых геодезических измерений (определений)	0.10	–
446	391408.98	2325410.31	Метод спутниковых геодезических измерений (определений)	0.10	–
447	391382.87	2325424.31	Метод спутниковых геодезических измерений (определений)	0.10	–
448	391363.71	2325434.62	Метод спутниковых геодезических	0.10	–

			измерений (определений)		
449	391372.49	2325457.46	Метод спутниковых геодезических измерений (определений)	0.10	–
450	391384.63	2325477.74	Метод спутниковых геодезических измерений (определений)	0.10	–
451	391409.40	2325471.50	Метод спутниковых геодезических измерений (определений)	0.10	–
452	391410.38	2325475.38	Метод спутниковых геодезических измерений (определений)	0.10	–
453	391384.17	2325481.98	Метод спутниковых геодезических измерений (определений)	0.10	–
454	391383.81	2325482.04	Метод спутниковых геодезических измерений (определений)	0.10	–
455	391383.44	2325482.03	Метод спутниковых геодезических измерений (определений)	0.10	–
456	391383.09	2325481.96	Метод спутниковых геодезических измерений (определений)	0.10	–
457	391382.75	2325481.82	Метод спутниковых геодезических измерений (определений)	0.10	–
458	391382.44	2325481.62	Метод спутниковых геодезических измерений (определений)	0.10	–
459	391382.18	2325481.37	Метод спутниковых геодезических измерений (определений)	0.10	–
460	391381.96	2325481.07	Метод спутниковых геодезических измерений (определений)	0.10	–
461	391369.95	2325461.00	Метод спутниковых геодезических измерений (определений)	0.10	–
462	391349.33	2325471.96	Метод спутниковых геодезических измерений (определений)	0.10	–
463	391327.69	2325484.04	Метод спутниковых геодезических измерений (определений)	0.10	–
464	391327.62	2325484.07	Метод спутниковых геодезических измерений (определений)	0.10	–
465	391306.11	2325495.04	Метод спутниковых геодезических	0.10	–

			измерений (определений)		
466	391305.76	2325495.18	Метод спутниковых геодезических измерений (определений)	0.10	–
467	391305.38	2325495.25	Метод спутниковых геодезических измерений (определений)	0.10	–
468	391305.00	2325495.25	Метод спутниковых геодезических измерений (определений)	0.10	–
469	391304.63	2325495.17	Метод спутниковых геодезических измерений (определений)	0.10	–
470	391304.27	2325495.03	Метод спутниковых геодезических измерений (определений)	0.10	–
471	391303.95	2325494.82	Метод спутниковых геодезических измерений (определений)	0.10	–
472	391303.68	2325494.55	Метод спутниковых геодезических измерений (определений)	0.10	–
473	391287.98	2325476.07	Метод спутниковых геодезических измерений (определений)	0.10	–
474	391260.84	2325447.66	Метод спутниковых геодезических измерений (определений)	0.10	–
475	391260.77	2325447.59	Метод спутниковых геодезических измерений (определений)	0.10	–
476	391243.75	2325427.85	Метод спутниковых геодезических измерений (определений)	0.10	–
477	391242.79	2325428.38	Метод спутниковых геодезических измерений (определений)	0.10	–
478	391238.17	2325431.58	Метод спутниковых геодезических измерений (определений)	0.10	–
479	391237.55	2325432.03	Метод спутниковых геодезических измерений (определений)	0.10	–
480	391182.76	2325468.44	Метод спутниковых геодезических измерений (определений)	0.10	–
481	391163.53	2325491.23	Метод спутниковых геодезических измерений (определений)	0.10	–
482	391161.86	2325492.82	Метод спутниковых геодезических	0.10	–

			измерений (определений)		
483	391159.87	2325494.01	Метод спутниковых геодезических измерений (определений)	0.10	–
484	391130.89	2325507.40	Метод спутниковых геодезических измерений (определений)	0.10	–
485	391103.24	2325520.96	Метод спутниковых геодезических измерений (определений)	0.10	–
486	391070.91	2325541.84	Метод спутниковых геодезических измерений (определений)	0.10	–
487	391069.10	2325542.77	Метод спутниковых геодезических измерений (определений)	0.10	–
488	391067.14	2325543.35	Метод спутниковых геодезических измерений (определений)	0.10	–
489	391065.12	2325543.53	Метод спутниковых геодезических измерений (определений)	0.10	–
490	391063.09	2325543.33	Метод спутниковых геодезических измерений (определений)	0.10	–
491	391061.14	2325542.74	Метод спутниковых геодезических измерений (определений)	0.10	–
492	391059.34	2325541.80	Метод спутниковых геодезических измерений (определений)	0.10	–
493	391057.75	2325540.52	Метод спутниковых геодезических измерений (определений)	0.10	–
494	391056.44	2325538.97	Метод спутниковых геодезических измерений (определений)	0.10	–
495	391055.45	2325537.19	Метод спутниковых геодезических измерений (определений)	0.10	–
496	391054.81	2325535.25	Метод спутниковых геодезических измерений (определений)	0.10	–
497	391039.25	2325465.83	Метод спутниковых геодезических измерений (определений)	0.10	–
498	391039.13	2325465.19	Метод спутниковых геодезических измерений (определений)	0.10	–
499	391029.54	2325405.06	Метод спутниковых геодезических	0.10	–

			измерений (определений)		
500	391021.37	2325361.43	Метод спутниковых геодезических измерений (определений)	0.10	–
501	391021.33	2325361.20	Метод спутниковых геодезических измерений (определений)	0.10	–
502	391011.99	2325304.47	Метод спутниковых геодезических измерений (определений)	0.10	–
503	391005.63	2325277.09	Метод спутниковых геодезических измерений (определений)	0.10	–
504	391004.52	2325277.38	Метод спутниковых геодезических измерений (определений)	0.10	–
505	390998.47	2325254.60	Метод спутниковых геодезических измерений (определений)	0.10	–
506	391016.48	2325249.82	Метод спутниковых геодезических измерений (определений)	0.10	–
507	391010.14	2325227.07	Метод спутниковых геодезических измерений (определений)	0.10	–
508	390998.81	2325189.98	Метод спутниковых геодезических измерений (определений)	0.10	–
509	390979.13	2325191.36	Метод спутниковых геодезических измерений (определений)	0.10	–
510	390987.98	2325228.63	Метод спутниковых геодезических измерений (определений)	0.10	–
511	390992.85	2325250.14	Метод спутниковых геодезических измерений (определений)	0.10	–
512	390997.95	2325271.84	Метод спутниковых геодезических измерений (определений)	0.10	–
513	391004.55	2325296.76	Метод спутниковых геодезических измерений (определений)	0.10	–
514	391012.32	2325330.82	Метод спутниковых геодезических измерений (определений)	0.10	–
515	391012.34	2325330.94	Метод спутниковых геодезических измерений (определений)	0.10	–
516	391015.27	2325348.48	Метод спутниковых геодезических	0.10	–

			измерений (определений)		
517	391015.29	2325348.64	Метод спутниковых геодезических измерений (определений)	0.10	–
518	391015.29	2325348.98	Метод спутниковых геодезических измерений (определений)	0.10	–
519	391015.23	2325349.33	Метод спутниковых геодезических измерений (определений)	0.10	–
520	391015.11	2325349.65	Метод спутниковых геодезических измерений (определений)	0.10	–
521	391014.93	2325349.96	Метод спутниковых геодезических измерений (определений)	0.10	–
522	391014.71	2325350.22	Метод спутниковых геодезических измерений (определений)	0.10	–
523	391014.44	2325350.45	Метод спутниковых геодезических измерений (определений)	0.10	–
524	390990.28	2325366.11	Метод спутниковых геодезических измерений (определений)	0.10	–
525	390956.03	2325388.86	Метод спутниковых геодезических измерений (определений)	0.10	–
526	390926.17	2325416.24	Метод спутниковых геодезических измерений (определений)	0.10	–
527	390904.14	2325438.47	Метод спутниковых геодезических измерений (определений)	0.10	–
528	390883.33	2325459.87	Метод спутниковых геодезических измерений (определений)	0.10	–
529	390861.18	2325483.02	Метод спутниковых геодезических измерений (определений)	0.10	–
530	390840.21	2325503.87	Метод спутниковых геодезических измерений (определений)	0.10	–
531	390839.94	2325504.09	Метод спутниковых геодезических измерений (определений)	0.10	–
532	390839.74	2325504.20	Метод спутниковых геодезических измерений (определений)	0.10	–
533	390813.35	2325518.50	Метод спутниковых геодезических	0.10	–

			измерений (определений)		
534	390778.87	2325535.86	Метод спутниковых геодезических измерений (определений)	0.10	–
535	390744.23	2325555.25	Метод спутниковых геодезических измерений (определений)	0.10	–
536	390744.10	2325555.32	Метод спутниковых геодезических измерений (определений)	0.10	–
537	390708.68	2325571.30	Метод спутниковых геодезических измерений (определений)	0.10	–
538	390697.81	2325588.24	Метод спутниковых геодезических измерений (определений)	0.10	–
539	390694.45	2325586.08	Метод спутниковых геодезических измерений (определений)	0.10	–
540	390701.73	2325574.72	Метод спутниковых геодезических измерений (определений)	0.10	–
541	390689.95	2325580.56	Метод спутниковых геодезических измерений (определений)	0.10	–
542	390674.61	2325587.91	Метод спутниковых геодезических измерений (определений)	0.10	–
543	390672.88	2325584.31	Метод спутниковых геодезических измерений (определений)	0.10	–
544	390688.18	2325576.97	Метод спутниковых геодезических измерений (определений)	0.10	–
545	390706.42	2325567.93	Метод спутниковых геодезических измерений (определений)	0.10	–
546	390742.36	2325551.72	Метод спутниковых геодезических измерений (определений)	0.10	–
547	390776.96	2325532.35	Метод спутниковых геодезических измерений (определений)	0.10	–
548	390810.06	2325515.67	Метод спутниковых геодезических измерений (определений)	0.10	–
549	390804.09	2325492.23	Метод спутниковых геодезических измерений (определений)	0.10	–
550	390807.96	2325491.22	Метод спутниковых геодезических	0.10	–

			измерений (определений)		
551	390813.70	2325513.76	Метод спутниковых геодезических измерений (определений)	0.10	–
552	390837.59	2325500.83	Метод спутниковых геодезических измерений (определений)	0.10	–
553	390858.30	2325480.23	Метод спутниковых геодезических измерений (определений)	0.10	–
554	390880.44	2325457.10	Метод спутниковых геодезических измерений (определений)	0.10	–
555	390901.28	2325435.68	Метод спутниковых геодезических измерений (определений)	0.10	–
556	390923.37	2325413.39	Метод спутниковых геодезических измерений (определений)	0.10	–
557	390953.44	2325385.80	Метод спутниковых геодезических измерений (определений)	0.10	–
558	390953.64	2325385.64	Метод спутниковых геодезических измерений (определений)	0.10	–
559	390988.07	2325362.78	Метод спутниковых геодезических измерений (определений)	0.10	–
560	391011.11	2325347.84	Метод спутниковых геодезических измерений (определений)	0.10	–
561	391008.41	2325331.65	Метод спутниковых геодезических измерений (определений)	0.10	–
562	391000.67	2325297.75	Метод спутниковых геодезических измерений (определений)	0.10	–
563	390994.08	2325272.84	Метод спутниковых геодезических измерений (определений)	0.10	–
564	390988.95	2325251.04	Метод спутниковых геодезических измерений (определений)	0.10	–
565	390984.08	2325229.55	Метод спутниковых геодезических измерений (определений)	0.10	–
566	390974.70	2325190.00	Метод спутниковых геодезических измерений (определений)	0.10	–
567	390967.94	2325162.10	Метод спутниковых геодезических	0.10	–

			измерений (определений)		
568	390961.48	2325128.98	Метод спутниковых геодезических измерений (определений)	0.10	–
569	390953.90	2325087.56	Метод спутниковых геодезических измерений (определений)	0.10	–
570	390891.90	2325098.32	Метод спутниковых геодезических измерений (определений)	0.10	–
571	390891.21	2325094.39	Метод спутниковых геодезических измерений (определений)	0.10	–
572	390955.17	2325083.28	Метод спутниковых геодезических измерений (определений)	0.10	–
573	390955.34	2325083.26	Метод спутниковых геодезических измерений (определений)	0.10	–
574	390955.69	2325083.26	Метод спутниковых геодезических измерений (определений)	0.10	–
575	390956.03	2325083.32	Метод спутниковых геодезических измерений (определений)	0.10	–
576	390956.36	2325083.44	Метод спутниковых геодезических измерений (определений)	0.10	–
577	390956.66	2325083.61	Метод спутниковых геодезических измерений (определений)	0.10	–
578	390956.93	2325083.83	Метод спутниковых геодезических измерений (определений)	0.10	–
579	390957.15	2325084.10	Метод спутниковых геодезических измерений (определений)	0.10	–
580	390957.33	2325084.40	Метод спутниковых геодезических измерений (определений)	0.10	–
581	390957.45	2325084.73	Метод спутниковых геодезических измерений (определений)	0.10	–
582	390957.47	2325084.89	Метод спутниковых геодезических измерений (определений)	0.10	–
583	390965.41	2325128.22	Метод спутниковых геодезических измерений (определений)	0.10	–
584	390971.84	2325161.20	Метод спутниковых геодезических	0.10	–

			измерений (определений)		
585	390978.19	2325187.42	Метод спутниковых геодезических измерений (определений)	0.10	–
586	390999.93	2325185.89	Метод спутниковых геодезических измерений (определений)	0.10	–
587	391026.53	2325178.96	Метод спутниковых геодезических измерений (определений)	0.10	–
588	391053.30	2325172.88	Метод спутниковых геодезических измерений (определений)	0.10	–
589	391045.92	2325137.09	Метод спутниковых геодезических измерений (определений)	0.10	–
590	391038.23	2325107.66	Метод спутниковых геодезических измерений (определений)	0.10	–
591	391042.10	2325106.64	Метод спутниковых геодезических измерений (определений)	0.10	–
592	391049.81	2325136.13	Метод спутниковых геодезических измерений (определений)	0.10	–
593	391049.82	2325136.24	Метод спутниковых геодезических измерений (определений)	0.10	–
594	391057.08	2325171.41	Метод спутниковых геодезических измерений (определений)	0.10	–
595	391086.75	2325156.05	Метод спутниковых геодезических измерений (определений)	0.10	–
596	391088.58	2325159.60	Метод спутниковых геодезических измерений (определений)	0.10	–
597	391057.91	2325175.48	Метод спутниковых геодезических измерений (определений)	0.10	–
598	391065.61	2325214.18	Метод спутниковых геодезических измерений (определений)	0.10	–
599	391074.32	2325253.12	Метод спутниковых геодезических измерений (определений)	0.10	–
600	391070.44	2325254.07	Метод спутниковых геодезических измерений (определений)	0.10	–
601	391061.70	2325215.03	Метод спутниковых геодезических	0.10	–

			измерений (определений)		
602	391054.09	2325176.80	Метод спутниковых геодезических измерений (определений)	0.10	–
603	391027.51	2325182.83	Метод спутниковых геодезических измерений (определений)	0.10	–
604	391002.78	2325189.28	Метод спутниковых геодезических измерений (определений)	0.10	–
605	391013.97	2325225.92	Метод спутниковых геодезических измерений (определений)	0.10	–
606	391022.77	2325257.47	Метод спутниковых геодезических измерений (определений)	0.10	–
607	391022.84	2325257.83	Метод спутниковых геодезических измерений (определений)	0.10	–
608	391022.84	2325258.18	Метод спутниковых геодезических измерений (определений)	0.10	–
609	391022.77	2325258.52	Метод спутниковых геодезических измерений (определений)	0.10	–
610	391022.75	2325258.59	Метод спутниковых геодезических измерений (определений)	0.10	–
611	391022.82	2325258.85	Метод спутниковых геодезических измерений (определений)	0.10	–
612	391022.95	2325258.89	Метод спутниковых геодезических измерений (определений)	0.10	–
613	391023.25	2325259.07	Метод спутниковых геодезических измерений (определений)	0.10	–
614	391023.52	2325259.29	Метод спутниковых геодезических измерений (определений)	0.10	–
615	391023.74	2325259.56	Метод спутниковых геодезических измерений (определений)	0.10	–
616	391023.91	2325259.86	Метод спутниковых геодезических измерений (определений)	0.10	–
617	391024.03	2325260.17	Метод спутниковых геодезических измерений (определений)	0.10	–
618	391032.28	2325289.84	Метод спутниковых геодезических	0.10	–

			измерений (определений)		
619	391055.14	2325283.24	Метод спутниковых геодезических измерений (определений)	0.10	–
620	391087.59	2325274.12	Метод спутниковых геодезических измерений (определений)	0.10	–
621	391108.55	2325268.09	Метод спутниковых геодезических измерений (определений)	0.10	–
622	391178.06	2325247.72	Метод спутниковых геодезических измерений (определений)	0.10	–
623	391217.37	2325235.60	Метод спутниковых геодезических измерений (определений)	0.10	–
624	391251.48	2325224.36	Метод спутниковых геодезических измерений (определений)	0.10	–
625	391295.60	2325211.65	Метод спутниковых геодезических измерений (определений)	0.10	–
626	391335.16	2325200.70	Метод спутниковых геодезических измерений (определений)	0.10	–
627	391373.30	2325188.53	Метод спутниковых геодезических измерений (определений)	0.10	–
628	391414.26	2325174.24	Метод спутниковых геодезических измерений (определений)	0.10	–
629	391450.36	2325162.87	Метод спутниковых геодезических измерений (определений)	0.10	–
630	391500.27	2325150.76	Метод спутниковых геодезических измерений (определений)	0.10	–
631	391501.26	2325154.63	Метод спутниковых геодезических измерений (определений)	0.10	–
632	391451.50	2325166.71	Метод спутниковых геодезических измерений (определений)	0.10	–
633	391415.55	2325178.03	Метод спутниковых геодезических измерений (определений)	0.10	–
634	391374.59	2325192.31	Метод спутниковых геодезических измерений (определений)	0.10	–
635	391336.34	2325204.52	Метод спутниковых геодезических	0.10	–

			измерений (определений)		
636	391296.70	2325215.50	Метод спутниковых геодезических измерений (определений)	0.10	–
637	391252.69	2325228.17	Метод спутниковых геодезических измерений (определений)	0.10	–
638	391218.61	2325239.41	Метод спутниковых геодезических измерений (определений)	0.10	–
639	391179.23	2325251.55	Метод спутниковых геодезических измерений (определений)	0.10	–
640	391134.20	2325264.75	Метод спутниковых геодезических измерений (определений)	0.10	–
641	391109.67	2325271.93	Метод спутниковых геодезических измерений (определений)	0.10	–
642	391088.69	2325277.96	Метод спутниковых геодезических измерений (определений)	0.10	–
643	391056.24	2325287.09	Метод спутниковых геодезических измерений (определений)	0.10	–
644	391031.45	2325294.24	Метод спутниковых геодезических измерений (определений)	0.10	–
645	391031.38	2325294.26	Метод спутниковых геодезических измерений (определений)	0.10	–
646	391032.72	2325300.02	Метод спутниковых геодезических измерений (определений)	0.10	–
647	391032.85	2325300.69	Метод спутниковых геодезических измерений (определений)	0.10	–
648	391042.23	2325357.64	Метод спутниковых геодезических измерений (определений)	0.10	–
649	391050.40	2325401.30	Метод спутниковых геодезических измерений (определений)	0.10	–
650	391050.45	2325401.58	Метод спутниковых геодезических измерений (определений)	0.10	–
651	391060.01	2325461.52	Метод спутниковых геодезических измерений (определений)	0.10	–
652	391072.17	2325515.78	Метод спутниковых геодезических	0.10	–

			измерений (определений)		
653	391092.27	2325502.81	Метод спутниковых геодезических измерений (определений)	0.10	–
654	391093.35	2325502.20	Метод спутниковых геодезических измерений (определений)	0.10	–
655	391121.66	2325488.31	Метод спутниковых геодезических измерений (определений)	0.10	–
656	391121.89	2325488.20	Метод спутниковых геодезических измерений (определений)	0.10	–
657	391148.85	2325475.75	Метод спутниковых геодезических измерений (определений)	0.10	–
658	391167.54	2325453.61	Метод спутниковых геодезических измерений (определений)	0.10	–
659	391169.77	2325451.62	Метод спутниковых геодезических измерений (определений)	0.10	–
660	391224.42	2325415.29	Метод спутниковых геодезических измерений (определений)	0.10	–
661	391223.55	2325413.71	Метод спутниковых геодезических измерений (определений)	0.10	–
662	391231.05	2325409.58	Метод спутниковых геодезических измерений (определений)	0.10	–
663	391220.49	2325394.33	Метод спутниковых геодезических измерений (определений)	0.10	–
664	391206.17	2325373.72	Метод спутниковых геодезических измерений (определений)	0.10	–
665	391169.24	2325381.26	Метод спутниковых геодезических измерений (определений)	0.10	–
666	391131.29	2325389.57	Метод спутниковых геодезических измерений (определений)	0.10	–
667	391131.21	2325389.58	Метод спутниковых геодезических измерений (определений)	0.10	–
668	391091.37	2325396.58	Метод спутниковых геодезических измерений (определений)	0.10	–
669	391091.20	2325396.60	Метод спутниковых геодезических	0.10	–

			измерений (определений)		
670	391062.62	2325399.21	Метод спутниковых геодезических измерений (определений)	0.10	–
671	391062.25	2325395.23	Метод спутниковых геодезических измерений (определений)	0.10	–
672	391090.76	2325392.63	Метод спутниковых геодезических измерений (определений)	0.10	–
673	391130.48	2325385.65	Метод спутниковых геодезических измерений (определений)	0.10	–
674	391168.40	2325377.35	Метод спутниковых геодезических измерений (определений)	0.10	–
675	391168.42	2325377.35	Метод спутниковых геодезических измерений (определений)	0.10	–
676	391206.66	2325369.54	Метод спутниковых геодезических измерений (определений)	0.10	–
677	391207.05	2325369.50	Метод спутниковых геодезических измерений (определений)	0.10	–
678	391207.44	2325369.53	Метод спутниковых геодезических измерений (определений)	0.10	–
679	391207.81	2325369.64	Метод спутниковых геодезических измерений (определений)	0.10	–
680	391208.15	2325369.82	Метод спутниковых геодезических измерений (определений)	0.10	–
681	391208.45	2325370.06	Метод спутниковых геодезических измерений (определений)	0.10	–
682	391208.71	2325370.36	Метод спутниковых геодезических измерений (определений)	0.10	–
683	391223.78	2325392.05	Метод спутниковых геодезических измерений (определений)	0.10	–
684	391223.78	2325392.06	Метод спутниковых геодезических измерений (определений)	0.10	–
685	391234.57	2325407.64	Метод спутниковых геодезических измерений (определений)	0.10	–
686	391240.71	2325404.25	Метод спутниковых геодезических	0.10	–

			измерений (определений)		
687	391241.34	2325403.82	Метод спутниковых геодезических измерений (определений)	0.10	–
688	391281.03	2325376.14	Метод спутниковых геодезических измерений (определений)	0.10	–
689	391281.10	2325376.09	Метод спутниковых геодезических измерений (определений)	0.10	–
690	391295.57	2325366.16	Метод спутниковых геодезических измерений (определений)	0.10	–
691	391297.37	2325329.73	Метод спутниковых геодезических измерений (определений)	0.10	–
692	391298.83	2325300.22	Метод спутниковых геодезических измерений (определений)	0.10	–
693	391264.41	2325308.51	Метод спутниковых геодезических измерений (определений)	0.10	–
694	391264.37	2325308.52	Метод спутниковых геодезических измерений (определений)	0.10	–
695	391229.68	2325316.02	Метод спутниковых геодезических измерений (определений)	0.10	–
696	391199.34	2325322.68	Метод спутниковых геодезических измерений (определений)	0.10	–
697	391156.35	2325332.27	Метод спутниковых геодезических измерений (определений)	0.10	–
698	391120.99	2325340.29	Метод спутниковых геодезических измерений (определений)	0.10	–
699	391120.93	2325340.31	Метод спутниковых геодезических измерений (определений)	0.10	–
700	391079.29	2325348.32	Метод спутниковых геодезических измерений (определений)	0.10	–
701	391078.54	2325344.39	Метод спутниковых геодезических измерений (определений)	0.10	–
702	391116.71	2325337.04	Метод спутниковых геодезических измерений (определений)	0.10	–
703	391106.59	2325325.68	Метод спутниковых геодезических	0.10	–

			измерений (определений)		
704	391109.58	2325323.02	Метод спутниковых геодезических измерений (определений)	0.10	–
705	391121.26	2325336.13	Метод спутниковых геодезических измерений (определений)	0.10	–
706	391155.47	2325328.36	Метод спутниковых геодезических измерений (определений)	0.10	–
707	391195.12	2325319.52	Метод спутниковых геодезических измерений (определений)	0.10	–
708	391183.39	2325306.55	Метод спутниковых геодезических измерений (определений)	0.10	–
709	391186.35	2325303.87	Метод спутниковых геодезических измерений (определений)	0.10	–
710	391199.61	2325318.52	Метод спутниковых геодезических измерений (определений)	0.10	–
711	391228.83	2325312.12	Метод спутниковых геодезических измерений (определений)	0.10	–
712	391263.50	2325304.62	Метод спутниковых геодезических измерений (определений)	0.10	–
713	391296.88	2325296.57	Метод спутниковых геодезических измерений (определений)	0.10	–
714	391285.69	2325286.09	Метод спутниковых геодезических измерений (определений)	0.10	–
715	391288.43	2325283.17	Метод спутниковых геодезических измерений (определений)	0.10	–
716	391301.04	2325294.98	Метод спутниковых геодезических измерений (определений)	0.10	–
717	391324.99	2325275.12	Метод спутниковых геодезических измерений (определений)	0.10	–
718	391327.55	2325278.20	Метод спутниковых геодезических измерений (определений)	0.10	–
719	391308.64	2325293.88	Метод спутниковых геодезических измерений (определений)	0.10	–
720	391338.76	2325287.13	Метод спутниковых геодезических	0.10	–

			измерений (определений)		
721	391366.04	2325280.87	Метод спутниковых геодезических измерений (определений)	0.10	–
722	391398.06	2325271.19	Метод спутниковых геодезических измерений (определений)	0.10	–
723	391424.08	2325262.71	Метод спутниковых геодезических измерений (определений)	0.10	–
724	391424.30	2325262.65	Метод спутниковых геодезических измерений (определений)	0.10	–
725	391468.11	2325253.78	Метод спутниковых геодезических измерений (определений)	0.10	–
726	391493.10	2325246.76	Метод спутниковых геодезических измерений (определений)	0.10	–
727	391494.18	2325250.61	Метод спутниковых геодезических измерений (определений)	0.10	–
728	391469.12	2325257.65	Метод спутниковых геодезических измерений (определений)	0.10	–
729	391468.98	2325257.69	Метод спутниковых геодезических измерений (определений)	0.10	–
730	391425.21	2325266.55	Метод спутниковых геодезических измерений (определений)	0.10	–
731	391399.28	2325275.00	Метод спутниковых геодезических измерений (определений)	0.10	–
732	391399.24	2325275.01	Метод спутниковых геодезических измерений (определений)	0.10	–
733	391367.14	2325284.72	Метод спутниковых геодезических измерений (определений)	0.10	–
734	391367.01	2325284.75	Метод спутниковых геодезических измерений (определений)	0.10	–
735	391339.65	2325291.03	Метод спутниковых геодезических измерений (определений)	0.10	–
736	391339.64	2325291.04	Метод спутниковых геодезических измерений (определений)	0.10	–
737	391302.88	2325299.27	Метод спутниковых геодезических	0.10	–

			измерений (определений)		
738	391301.36	2325329.92	Метод спутниковых геодезических измерений (определений)	0.10	–
739	391299.72	2325363.32	Метод спутниковых геодезических измерений (определений)	0.10	–
740	391325.00	2325345.98	Метод спутниковых геодезических измерений (определений)	0.10	–
741	391326.36	2325345.18	Метод спутниковых геодезических измерений (определений)	0.10	–
742	391327.83	2325344.60	Метод спутниковых геодезических измерений (определений)	0.10	–
743	391377.73	2325328.98	Метод спутниковых геодезических измерений (определений)	0.10	–
744	391377.77	2325328.97	Метод спутниковых геодезических измерений (определений)	0.10	–
745	391414.78	2325317.52	Метод спутниковых геодезических измерений (определений)	0.10	–
746	391450.77	2325306.28	Метод спутниковых геодезических измерений (определений)	0.10	–
747	391487.28	2325294.40	Метод спутниковых геодезических измерений (определений)	0.10	–
748	391487.54	2325294.32	Метод спутниковых геодезических измерений (определений)	0.10	–
749	391521.34	2325284.25	Метод спутниковых геодезических измерений (определений)	0.10	–
750	391517.32	2325254.91	Метод спутниковых геодезических измерений (определений)	0.10	–
751	391517.25	2325254.29	Метод спутниковых геодезических измерений (определений)	0.10	–
752	391514.20	2325214.84	Метод спутниковых геодезических измерений (определений)	0.10	–
753	391514.35	2325212.08	Метод спутниковых геодезических измерений (определений)	0.10	–
754	391525.00	2325154.89	Метод спутниковых геодезических	0.10	–

			измерений (определений)		
755	391541.11	2325056.42	Метод спутниковых геодезических измерений (определений)	0.10	–
756	391545.47	2325011.31	Метод спутниковых геодезических измерений (определений)	0.10	–
757	391500.91	2325028.11	Метод спутниковых геодезических измерений (определений)	0.10	–
758	391499.84	2325028.45	Метод спутниковых геодезических измерений (определений)	0.10	–
759	391445.83	2325042.46	Метод спутниковых геодезических измерений (определений)	0.10	–
760	391382.60	2325063.28	Метод спутниковых геодезических измерений (определений)	0.10	–
761	391323.45	2325083.13	Метод спутниковых геодезических измерений (определений)	0.10	–
762	391263.46	2325103.34	Метод спутниковых геодезических измерений (определений)	0.10	–
763	391223.45	2325132.62	Метод спутниковых геодезических измерений (определений)	0.10	–
764	391233.56	2325128.98	Метод спутниковых геодезических измерений (определений)	0.10	–
765	391268.23	2325116.74	Метод спутниковых геодезических измерений (определений)	0.10	–
766	391306.35	2325103.86	Метод спутниковых геодезических измерений (определений)	0.10	–
767	391343.70	2325091.61	Метод спутниковых геодезических измерений (определений)	0.10	–
768	391384.59	2325076.66	Метод спутниковых геодезических измерений (определений)	0.10	–
769	391420.61	2325063.98	Метод спутниковых геодезических измерений (определений)	0.10	–
770	391445.52	2325055.28	Метод спутниковых геодезических измерений (определений)	0.10	–
771	391472.91	2325045.80	Метод спутниковых геодезических	0.10	–

			измерений (определений)		
772	391473.01	2325045.77	Метод спутниковых геодезических измерений (определений)	0.10	–
773	391499.86	2325038.03	Метод спутниковых геодезических измерений (определений)	0.10	–
774	391500.96	2325041.88	Метод спутниковых геодезических измерений (определений)	0.10	–
775	391474.17	2325049.59	Метод спутниковых геодезических измерений (определений)	0.10	–
776	391446.84	2325059.06	Метод спутниковых геодезических измерений (определений)	0.10	–
777	391385.95	2325080.42	Метод спутниковых геодезических измерений (определений)	0.10	–
778	391345.04	2325095.38	Метод спутниковых геодезических измерений (определений)	0.10	–
779	391307.62	2325107.65	Метод спутниковых геодезических измерений (определений)	0.10	–
780	391269.55	2325120.51	Метод спутниковых геодезических измерений (определений)	0.10	–
781	391234.91	2325132.75	Метод спутниковых геодезических измерений (определений)	0.10	–
782	391215.99	2325139.55	Метод спутниковых геодезических измерений (определений)	0.10	–
783	391216.00	2325139.58	Метод спутниковых геодезических измерений (определений)	0.10	–
784	391215.79	2325139.62	Метод спутниковых геодезических измерений (определений)	0.10	–
785	391207.64	2325142.55	Метод спутниковых геодезических измерений (определений)	0.10	–
786	391207.49	2325142.60	Метод спутниковых геодезических измерений (определений)	0.10	–
787	391206.18	2325142.50	Метод спутниковых геодезических измерений (определений)	0.10	–
788	391205.15	2325143.65	Метод спутниковых геодезических	0.10	–

			измерений (определений)		
789	391204.96	2325143.72	Метод спутниковых геодезических измерений (определений)	0.10	–
790	391174.29	2325154.37	Метод спутниковых геодезических измерений (определений)	0.10	–
791	391143.49	2325164.62	Метод спутниковых геодезических измерений (определений)	0.10	–
792	391114.91	2325173.77	Метод спутниковых геодезических измерений (определений)	0.10	–
793	391123.23	2325204.53	Метод спутниковых геодезических измерений (определений)	0.10	–
794	391142.79	2325235.39	Метод спутниковых геодезических измерений (определений)	0.10	–
795	391165.84	2325227.84	Метод спутниковых геодезических измерений (определений)	0.10	–
796	391206.78	2325215.50	Метод спутниковых геодезических измерений (определений)	0.10	–
797	391233.17	2325208.37	Метод спутниковых геодезических измерений (определений)	0.10	–
798	391257.29	2325201.23	Метод спутниковых геодезических измерений (определений)	0.10	–
799	391322.53	2325183.96	Метод спутниковых геодезических измерений (определений)	0.10	–
800	391349.08	2325176.67	Метод спутниковых геодезических измерений (определений)	0.10	–
801	391401.00	2325161.59	Метод спутниковых геодезических измерений (определений)	0.10	–
802	391439.87	2325151.19	Метод спутниковых геодезических измерений (определений)	0.10	–
803	391477.92	2325140.29	Метод спутниковых геодезических измерений (определений)	0.10	–
804	391512.96	2325130.40	Метод спутниковых геодезических измерений (определений)	0.10	–
805	391514.05	2325134.25	Метод спутниковых геодезических	0.10	–

			измерений (определений)		
806	391479.02	2325144.13	Метод спутниковых геодезических измерений (определений)	0.10	–
807	391440.95	2325155.04	Метод спутниковых геодезических измерений (определений)	0.10	–
808	391402.10	2325165.44	Метод спутниковых геодезических измерений (определений)	0.10	–
809	391350.18	2325180.51	Метод спутниковых геодезических измерений (определений)	0.10	–
810	391323.58	2325187.82	Метод спутниковых геодезических измерений (определений)	0.10	–
811	391285.71	2325197.86	Метод спутниковых геодезических измерений (определений)	0.10	–
812	391258.40	2325205.07	Метод спутниковых геодезических измерений (определений)	0.10	–
813	391234.28	2325212.21	Метод спутниковых геодезических измерений (определений)	0.10	–
814	391207.91	2325219.34	Метод спутниковых геодезических измерений (определений)	0.10	–
815	391167.06	2325231.65	Метод спутниковых геодезических измерений (определений)	0.10	–
816	391142.56	2325239.67	Метод спутниковых геодезических измерений (определений)	0.10	–
817	391142.46	2325239.70	Метод спутниковых геодезических измерений (определений)	0.10	–
818	391118.60	2325245.70	Метод спутниковых геодезических измерений (определений)	0.10	–
819	391117.59	2325241.83	Метод спутниковых геодезических измерений (определений)	0.10	–
820	391138.77	2325236.51	Метод спутниковых геодезических измерений (определений)	0.10	–
821	391119.69	2325206.42	Метод спутниковых геодезических измерений (определений)	0.10	–
822	391119.57	2325206.19	Метод спутниковых геодезических	0.10	–

			измерений (определений)		
823	391119.45	2325205.87	Метод спутниковых геодезических измерений (определений)	0.10	–
824	391110.55	2325172.97	Метод спутниковых геодезических измерений (определений)	0.10	–
825	391110.49	2325172.62	Метод спутниковых геодезических измерений (определений)	0.10	–
826	391110.49	2325172.27	Метод спутниковых геодезических измерений (определений)	0.10	–
827	391110.55	2325171.93	Метод спутниковых геодезических измерений (определений)	0.10	–
828	391110.67	2325171.60	Метод спутниковых геодезических измерений (определений)	0.10	–
829	391110.85	2325171.30	Метод спутниковых геодезических измерений (определений)	0.10	–
830	391111.07	2325171.03	Метод спутниковых геодезических измерений (определений)	0.10	–
831	391111.34	2325170.81	Метод спутниковых геодезических измерений (определений)	0.10	–
832	391111.64	2325170.64	Метод спутниковых геодезических измерений (определений)	0.10	–
833	391111.88	2325170.55	Метод спутниковых геодезических измерений (определений)	0.10	–
834	391142.23	2325160.82	Метод спутниковых геодезических измерений (определений)	0.10	–
835	391172.99	2325150.59	Метод спутниковых геодезических измерений (определений)	0.10	–
836	391194.14	2325143.25	Метод спутниковых геодезических измерений (определений)	0.10	–
837	391189.65	2325123.41	Метод спутниковых геодезических измерений (определений)	0.10	–
838	391202.47	2325120.51	Метод спутниковых геодезических измерений (определений)	0.10	–
839	391203.21	2325120.24	Метод спутниковых геодезических	0.10	–

			измерений (определений)		
840	391212.57	2325105.07	Метод спутниковых геодезических измерений (определений)	0.10	–
841	391201.26	2325061.93	Метод спутниковых геодезических измерений (определений)	0.10	–
842	391190.50	2325020.23	Метод спутниковых геодезических измерений (определений)	0.10	–
843	391156.24	2325031.92	Метод спутниковых геодезических измерений (определений)	0.10	–
844	391116.56	2325045.73	Метод спутниковых геодезических измерений (определений)	0.10	–
845	391116.42	2325045.77	Метод спутниковых геодезических измерений (определений)	0.10	–
846	391084.34	2325053.38	Метод спутниковых геодезических измерений (определений)	0.10	–
847	391049.22	2325065.95	Метод спутниковых геодезических измерений (определений)	0.10	–
848	391047.88	2325062.19	Метод спутниковых геодезических измерений (определений)	0.10	–
849	391083.10	2325049.57	Метод спутниковых геодезических измерений (определений)	0.10	–
850	391083.25	2325049.52	Метод спутниковых геодезических измерений (определений)	0.10	–
851	391113.46	2325042.36	Метод спутниковых геодезических измерений (определений)	0.10	–
852	391107.43	2325018.86	Метод спутниковых геодезических измерений (определений)	0.10	–
853	391070.51	2325031.58	Метод спутниковых геодезических измерений (определений)	0.10	–
854	391035.01	2325045.66	Метод спутниковых геодезических измерений (определений)	0.10	–
855	391034.82	2325045.73	Метод спутниковых геодезических измерений (определений)	0.10	–
856	391011.41	2325052.36	Метод спутниковых геодезических	0.10	–

			измерений (определений)		
857	390955.92	2325069.30	Метод спутниковых геодезических измерений (определений)	0.10	–
858	390932.64	2325075.00	Метод спутниковых геодезических измерений (определений)	0.10	–
859	390909.51	2325080.54	Метод спутниковых геодезических измерений (определений)	0.10	–
860	390909.29	2325080.58	Метод спутниковых геодезических измерений (определений)	0.10	–
861	390874.63	2325084.79	Метод спутниковых геодезических измерений (определений)	0.10	–
862	390874.15	2325080.82	Метод спутниковых геодезических измерений (определений)	0.10	–
863	390908.69	2325076.63	Метод спутниковых геодезических измерений (определений)	0.10	–
864	390931.69	2325071.12	Метод спутниковых геодезических измерений (определений)	0.10	–
865	390954.81	2325065.46	Метод спутниковых геодезических измерений (определений)	0.10	–
866	391010.26	2325048.53	Метод спутниковых геодезических измерений (определений)	0.10	–
867	391033.63	2325041.91	Метод спутниковых геодезических измерений (определений)	0.10	–
868	391069.07	2325027.85	Метод спутниковых геодезических измерений (определений)	0.10	–
869	391108.17	2325014.37	Метод спутниковых геодезических измерений (определений)	0.10	–
870	391150.05	2324999.69	Метод спутниковых геодезических измерений (определений)	0.10	–
871	391185.82	2324987.72	Метод спутниковых геодезических измерений (определений)	0.10	–
872	391223.51	2324976.98	Метод спутниковых геодезических измерений (определений)	0.10	–
873	391264.67	2324963.74	Метод спутниковых геодезических	0.10	–

			измерений (определений)		
874	391265.01	2324963.67	Метод спутниковых геодезических измерений (определений)	0.10	–
875	391307.95	2324957.75	Метод спутниковых геодезических измерений (определений)	0.10	–
876	391348.29	2324953.77	Метод спутниковых геодезических измерений (определений)	0.10	–
877	391376.85	2324948.29	Метод спутниковых геодезических измерений (определений)	0.10	–
878	391410.74	2324937.83	Метод спутниковых геодезических измерений (определений)	0.10	–
879	391411.92	2324941.65	Метод спутниковых геодезических измерений (определений)	0.10	–
880	391377.92	2324952.14	Метод спутниковых геодезических измерений (определений)	0.10	–
881	391377.71	2324952.19	Метод спутниковых геодезических измерений (определений)	0.10	–
882	391348.96	2324957.72	Метод спутниковых геодезических измерений (определений)	0.10	–
883	391348.78	2324957.74	Метод спутниковых геодезических измерений (определений)	0.10	–
884	391308.45	2324961.71	Метод спутниковых геодезических измерений (определений)	0.10	–
885	391265.73	2324967.61	Метод спутниковых геодезических измерений (определений)	0.10	–
886	391224.70	2324980.80	Метод спутниковых геодезических измерений (определений)	0.10	–
887	391187.04	2324991.53	Метод спутниковых геодезических измерений (определений)	0.10	–
888	391151.36	2325003.47	Метод спутниковых геодезических измерений (определений)	0.10	–
889	391111.22	2325017.54	Метод спутниковых геодезических измерений (определений)	0.10	–
890	391117.30	2325041.23	Метод спутниковых геодезических	0.10	–

			измерений (определений)		
891	391154.93	2325028.14	Метод спутниковых геодезических измерений (определений)	0.10	–
892	391191.19	2325015.77	Метод спутниковых геодезических измерений (определений)	0.10	–
893	391232.31	2324998.51	Метод спутниковых геодезических измерений (определений)	0.10	–
894	391232.57	2324998.42	Метод спутниковых геодезических измерений (определений)	0.10	–
895	391270.84	2324988.22	Метод спутниковых геодезических измерений (определений)	0.10	–
896	391318.56	2324971.52	Метод спутниковых геодезических измерений (определений)	0.10	–
897	391318.70	2324971.48	Метод спутниковых геодезических измерений (определений)	0.10	–
898	391319.04	2324971.42	Метод спутниковых геодезических измерений (определений)	0.10	–
899	391352.42	2324968.34	Метод спутниковых геодезических измерений (определений)	0.10	–
900	391352.78	2324968.34	Метод спутниковых геодезических измерений (определений)	0.10	–
901	391376.39	2324970.91	Метод спутниковых геодезических измерений (определений)	0.10	–
902	391408.66	2324959.84	Метод спутниковых геодезических измерений (определений)	0.10	–
903	391408.79	2324959.80	Метод спутниковых геодезических измерений (определений)	0.10	–
904	391408.91	2324959.78	Метод спутниковых геодезических измерений (определений)	0.10	–
905	391442.99	2324952.69	Метод спутниковых геодезических измерений (определений)	0.10	–
906	391463.03	2324948.31	Метод спутниковых геодезических измерений (определений)	0.10	–
907	391487.90	2324942.14	Метод спутниковых геодезических	0.10	–

			измерений (определений)		
908	391488.90	2324946.02	Метод спутниковых геодезических измерений (определений)	0.10	–
909	391463.96	2324952.20	Метод спутниковых геодезических измерений (определений)	0.10	–
910	391443.84	2324956.60	Метод спутниковых геодезических измерений (определений)	0.10	–
911	391409.84	2324963.66	Метод спутниковых геодезических измерений (определений)	0.10	–
912	391377.26	2324974.84	Метод спутниковых геодезических измерений (определений)	0.10	–
913	391377.13	2324974.88	Метод спутниковых геодезических измерений (определений)	0.10	–
914	391376.79	2324974.94	Метод спутниковых геодезических измерений (определений)	0.10	–
915	391376.44	2324974.94	Метод спутниковых геодезических измерений (определений)	0.10	–
916	391352.59	2324972.34	Метод спутниковых геодезических измерений (определений)	0.10	–
917	391319.65	2324975.38	Метод спутниковых геодезических измерений (определений)	0.10	–
918	391272.09	2324992.02	Метод спутниковых геодезических измерений (определений)	0.10	–
919	391271.95	2324992.07	Метод спутниковых геодезических измерений (определений)	0.10	–
920	391233.73	2325002.25	Метод спутниковых геодезических измерений (определений)	0.10	–
921	391194.27	2325018.82	Метод спутниковых геодезических измерений (определений)	0.10	–
922	391205.13	2325060.92	Метод спутниковых геодезических измерений (определений)	0.10	–
923	391216.11	2325102.77	Метод спутниковых геодезических измерений (определений)	0.10	–
924	391235.94	2325095.68	Метод спутниковых геодезических	0.10	–

			измерений (определений)		
925	391239.88	2325094.33	Метод спутниковых геодезических измерений (определений)	0.10	–
926	391252.27	2325085.26	Метод спутниковых геодезических измерений (определений)	0.10	–
927	391253.65	2325084.40	Метод спутниковых геодезических измерений (определений)	0.10	–
928	391255.14	2325083.77	Метод спутниковых геодезических измерений (определений)	0.10	–
929	391316.68	2325063.04	Метод спутниковых геодезических измерений (определений)	0.10	–
930	391316.70	2325063.03	Метод спутниковых геодезических измерений (определений)	0.10	–
931	391375.89	2325043.18	Метод спутниковых геодезических измерений (определений)	0.10	–
932	391375.94	2325043.16	Метод спутниковых геодезических измерений (определений)	0.10	–
933	391439.52	2325022.21	Метод спутниковых геодезических измерений (определений)	0.10	–
934	391440.18	2325022.02	Метод спутниковых геодезических измерений (определений)	0.10	–
935	391493.97	2325008.07	Метод спутниковых геодезических измерений (определений)	0.10	–
936	391543.62	2324989.35	Метод спутниковых геодезических измерений (определений)	0.10	–
937	391521.81	2324937.52	Метод спутниковых геодезических измерений (определений)	0.10	–
938	391500.82	2324887.86	Метод спутниковых геодезических измерений (определений)	0.10	–
939	391500.80	2324887.83	Метод спутниковых геодезических измерений (определений)	0.10	–
940	391487.66	2324856.40	Метод спутниковых геодезических измерений (определений)	0.10	–
941	391465.02	2324804.74	Метод спутниковых геодезических	0.10	–

			измерений (определений)		
942	391440.69	2324749.50	Метод спутниковых геодезических измерений (определений)	0.10	–
943	391440.64	2324749.38	Метод спутниковых геодезических измерений (определений)	0.10	–
944	391422.54	2324706.91	Метод спутниковых геодезических измерений (определений)	0.10	–
945	391397.07	2324649.13	Метод спутниковых геодезических измерений (определений)	0.10	–
946	391369.98	2324588.38	Метод спутниковых геодезических измерений (определений)	0.10	–
947	391346.50	2324536.37	Метод спутниковых геодезических измерений (определений)	0.10	–
948	391346.50	2324536.35	Метод спутниковых геодезических измерений (определений)	0.10	–
949	391321.80	2324481.46	Метод спутниковых геодезических измерений (определений)	0.10	–
950	391321.77	2324481.38	Метод спутниковых геодезических измерений (определений)	0.10	–
951	391297.74	2324426.79	Метод спутниковых геодезических измерений (определений)	0.10	–
952	391273.76	2324373.17	Метод спутниковых геодезических измерений (определений)	0.10	–
953	391204.14	2324404.66	Метод спутниковых геодезических измерений (определений)	0.10	–
954	391203.73	2324404.83	Метод спутниковых геодезических измерений (определений)	0.10	–
955	391159.07	2324422.81	Метод спутниковых геодезических измерений (определений)	0.10	–
956	391119.42	2324439.56	Метод спутниковых геодезических измерений (определений)	0.10	–
957	391076.01	2324457.87	Метод спутниковых геодезических измерений (определений)	0.10	–
958	391075.95	2324457.90	Метод спутниковых геодезических	0.10	–

			измерений (определений)		
959	391036.03	2324474.41	Метод спутниковых геодезических измерений (определений)	0.10	–
960	391036.00	2324474.42	Метод спутниковых геодезических измерений (определений)	0.10	–
961	390990.94	2324492.89	Метод спутниковых геодезических измерений (определений)	0.10	–
962	390954.48	2324508.39	Метод спутниковых геодезических измерений (определений)	0.10	–
963	390954.32	2324508.46	Метод спутниковых геодезических измерений (определений)	0.10	–
964	390914.49	2324524.62	Метод спутниковых геодезических измерений (определений)	0.10	–
965	390873.49	2324541.52	Метод спутниковых геодезических измерений (определений)	0.10	–
966	390873.48	2324541.52	Метод спутниковых геодезических измерений (определений)	0.10	–
967	390831.56	2324558.74	Метод спутниковых геодезических измерений (определений)	0.10	–
968	390791.06	2324575.77	Метод спутниковых геодезических измерений (определений)	0.10	–
969	390791.03	2324575.78	Метод спутниковых геодезических измерений (определений)	0.10	–
970	390751.88	2324592.13	Метод спутниковых геодезических измерений (определений)	0.10	–
971	390751.76	2324592.19	Метод спутниковых геодезических измерений (определений)	0.10	–
972	390710.31	2324608.89	Метод спутниковых геодезических измерений (определений)	0.10	–
973	390671.59	2324625.46	Метод спутниковых геодезических измерений (определений)	0.10	–
974	390671.53	2324625.48	Метод спутниковых геодезических измерений (определений)	0.10	–
975	390629.69	2324643.09	Метод спутниковых геодезических	0.10	–

			измерений (определений)		
976	390629.59	2324643.13	Метод спутниковых геодезических измерений (определений)	0.10	–
977	390589.51	2324659.50	Метод спутниковых геодезических измерений (определений)	0.10	–
978	390549.60	2324675.96	Метод спутниковых геодезических измерений (определений)	0.10	–
979	390509.36	2324693.23	Метод спутниковых геодезических измерений (определений)	0.10	–
980	390509.20	2324693.29	Метод спутниковых геодезических измерений (определений)	0.10	–
981	390467.18	2324710.53	Метод спутниковых геодезических измерений (определений)	0.10	–
982	390467.16	2324710.54	Метод спутниковых геодезических измерений (определений)	0.10	–
983	390426.29	2324727.22	Метод спутниковых геодезических измерений (определений)	0.10	–
984	390384.51	2324745.37	Метод спутниковых геодезических измерений (определений)	0.10	–
985	390384.04	2324745.56	Метод спутниковых геодезических измерений (определений)	0.10	–
986	390314.01	2324772.02	Метод спутниковых геодезических измерений (определений)	0.10	–
987	390242.89	2324803.17	Метод спутниковых геодезических измерений (определений)	0.10	–
988	390242.56	2324803.31	Метод спутниковых геодезических измерений (определений)	0.10	–
989	390168.10	2324832.90	Метод спутниковых геодезических измерений (определений)	0.10	–
990	390139.22	2324845.13	Метод спутниковых геодезических измерений (определений)	0.10	–
991	390139.14	2324845.17	Метод спутниковых геодезических измерений (определений)	0.10	–
992	390098.46	2324862.02	Метод спутниковых геодезических	0.10	–

			измерений (определений)		
993	390098.34	2324862.07	Метод спутниковых геодезических измерений (определений)	0.10	–
994	390051.09	2324880.95	Метод спутниковых геодезических измерений (определений)	0.10	–
995	390000.46	2324901.35	Метод спутниковых геодезических измерений (определений)	0.10	–
996	389946.01	2324923.23	Метод спутниковых геодезических измерений (определений)	0.10	–
997	389884.94	2324948.26	Метод спутниковых геодезических измерений (определений)	0.10	–
998	389884.84	2324948.30	Метод спутниковых геодезических измерений (определений)	0.10	–
999	389821.34	2324973.58	Метод спутниковых геодезических измерений (определений)	0.10	–
1000	389821.30	2324973.59	Метод спутниковых геодезических измерений (определений)	0.10	–
1001	389770.47	2324993.64	Метод спутниковых геодезических измерений (определений)	0.10	–
1002	389720.95	2325013.91	Метод спутниковых геодезических измерений (определений)	0.10	–
1003	389720.67	2325014.02	Метод спутниковых геодезических измерений (определений)	0.10	–
1004	389655.92	2325038.39	Метод спутниковых геодезических измерений (определений)	0.10	–
1005	389591.15	2325064.48	Метод спутниковых геодезических измерений (определений)	0.10	–
1006	389540.93	2325085.31	Метод спутниковых геодезических измерений (определений)	0.10	–
1007	389540.81	2325085.36	Метод спутниковых геодезических измерений (определений)	0.10	–
1008	389487.34	2325106.82	Метод спутниковых геодезических измерений (определений)	0.10	–
1009	389425.99	2325132.71	Метод спутниковых геодезических	0.10	–

			измерений (определений)		
1010	389425.85	2325132.77	Метод спутниковых геодезических измерений (определений)	0.10	–
1011	389371.45	2325154.85	Метод спутниковых геодезических измерений (определений)	0.10	–
1012	389371.35	2325154.88	Метод спутниковых геодезических измерений (определений)	0.10	–
1013	389309.70	2325179.21	Метод спутниковых геодезических измерений (определений)	0.10	–
1014	389258.95	2325199.45	Метод спутниковых геодезических измерений (определений)	0.10	–
1015	389258.87	2325199.49	Метод спутниковых геодезических измерений (определений)	0.10	–
1016	389192.94	2325225.14	Метод спутниковых геодезических измерений (определений)	0.10	–
1017	389142.26	2325245.22	Метод спутниковых геодезических измерений (определений)	0.10	–
1018	389081.49	2325269.47	Метод спутниковых геодезических измерений (определений)	0.10	–
1019	389031.08	2325289.86	Метод спутниковых геодезических измерений (определений)	0.10	–
1020	389031.02	2325289.88	Метод спутниковых геодезических измерений (определений)	0.10	–
1021	388966.34	2325315.56	Метод спутниковых геодезических измерений (определений)	0.10	–
1022	388911.54	2325337.87	Метод спутниковых геодезических измерений (определений)	0.10	–
1023	388911.48	2325337.89	Метод спутниковых геодезических измерений (определений)	0.10	–
1024	388850.19	2325362.38	Метод спутниковых геодезических измерений (определений)	0.10	–
1025	388801.02	2325382.09	Метод спутниковых геодезических измерений (определений)	0.10	–
1026	388800.94	2325382.12	Метод спутниковых геодезических	0.10	–

			измерений (определений)		
1027	388749.26	2325402.40	Метод спутниковых геодезических измерений (определений)	0.10	–
1028	388694.73	2325423.95	Метод спутниковых геодезических измерений (определений)	0.10	–
1029	388659.59	2325438.23	Метод спутниковых геодезических измерений (определений)	0.10	–
1030	388659.48	2325438.28	Метод спутниковых геодезических измерений (определений)	0.10	–
1031	388619.29	2325454.10	Метод спутниковых геодезических измерений (определений)	0.10	–
1032	388572.61	2325473.00	Метод спутниковых геодезических измерений (определений)	0.10	–
1033	388535.00	2325489.60	Метод спутниковых геодезических измерений (определений)	0.10	–
1034	388552.15	2325507.62	Метод спутниковых геодезических измерений (определений)	0.10	–
1035	388603.21	2325558.12	Метод спутниковых геодезических измерений (определений)	0.10	–
1036	388603.34	2325558.25	Метод спутниковых геодезических измерений (определений)	0.10	–
1037	388657.27	2325613.45	Метод спутниковых геодезических измерений (определений)	0.10	–
1038	388657.37	2325613.56	Метод спутниковых геодезических измерений (определений)	0.10	–
1039	388694.77	2325652.90	Метод спутниковых геодезических измерений (определений)	0.10	–
1040	388695.27	2325653.48	Метод спутниковых геодезических измерений (определений)	0.10	–
1041	388734.54	2325701.26	Метод спутниковых геодезических измерений (определений)	0.10	–
1042	388779.52	2325745.72	Метод спутниковых геодезических измерений (определений)	0.10	–
1043	388779.62	2325745.83	Метод спутниковых геодезических	0.10	–

			измерений (определений)		
1044	388824.07	2325791.05	Метод спутниковых геодезических измерений (определений)	0.10	–
1045	388867.84	2325833.67	Метод спутниковых геодезических измерений (определений)	0.10	–
1046	388868.08	2325833.91	Метод спутниковых геодезических измерений (определений)	0.10	–
1047	388906.71	2325874.01	Метод спутниковых геодезических измерений (определений)	0.10	–
1048	388954.80	2325923.69	Метод спутниковых геодезических измерений (определений)	0.10	–
1049	388997.01	2325965.36	Метод спутниковых геодезических измерений (определений)	0.10	–
1050	389043.82	2326010.42	Метод спутниковых геодезических измерений (определений)	0.10	–
1051	389044.21	2326010.82	Метод спутниковых геодезических измерений (определений)	0.10	–
1052	389083.08	2326052.45	Метод спутниковых геодезических измерений (определений)	0.10	–
1053	389132.76	2326103.88	Метод спутниковых геодезических измерений (определений)	0.10	–
1054	389176.96	2326146.73	Метод спутниковых геодезических измерений (определений)	0.10	–
1055	389177.10	2326146.87	Метод спутниковых геодезических измерений (определений)	0.10	–
1056	389222.09	2326192.17	Метод спутниковых геодезических измерений (определений)	0.10	–
1057	389222.12	2326192.20	Метод спутниковых геодезических измерений (определений)	0.10	–
1058	389255.70	2326226.27	Метод спутниковых геодезических измерений (определений)	0.10	–
1059	389310.24	2326281.69	Метод спутниковых геодезических измерений (определений)	0.10	–
1060	389349.67	2326321.84	Метод спутниковых геодезических	0.10	–

			измерений (определений)		
1061	389397.87	2326369.49	Метод спутниковых геодезических измерений (определений)	0.10	–
1062	389441.04	2326412.09	Метод спутниковых геодезических измерений (определений)	0.10	–
1063	389441.22	2326412.27	Метод спутниковых геодезических измерений (определений)	0.10	–
1064	389487.81	2326460.53	Метод спутниковых геодезических измерений (определений)	0.10	–
1065	389527.36	2326499.41	Метод спутниковых геодезических измерений (определений)	0.10	–
1066	389527.43	2326499.48	Метод спутниковых геодезических измерений (определений)	0.10	–
1067	389568.21	2326540.28	Метод спутниковых геодезических измерений (определений)	0.10	–
1068	389575.68	2326535.85	Метод спутниковых геодезических измерений (определений)	0.10	–
1069	389576.30	2326536.90	Метод спутниковых геодезических измерений (определений)	0.10	–
1070	389580.64	2326533.98	Метод спутниковых геодезических измерений (определений)	0.10	–
1071	389600.30	2326520.59	Метод спутниковых геодезических измерений (определений)	0.10	–
1072	389602.55	2326523.89	Метод спутниковых геодезических измерений (определений)	0.10	–
1073	389582.89	2326537.29	Метод спутниковых геодезических измерений (определений)	0.10	–
1074	389578.34	2326540.34	Метод спутниковых геодезических измерений (определений)	0.10	–
1075	389586.55	2326554.18	Метод спутниковых геодезических измерений (определений)	0.10	–
1076	389583.67	2326555.89	Метод спутниковых геодезических измерений (определений)	0.10	–
1077	389600.81	2326573.27	Метод спутниковых геодезических	0.10	–

			измерений (определений)		
1078	389600.83	2326573.29	Метод спутниковых геодезических измерений (определений)	0.10	–
1079	389639.85	2326613.03	Метод спутниковых геодезических измерений (определений)	0.10	–
1080	389639.91	2326613.10	Метод спутниковых геодезических измерений (определений)	0.10	–
1081	389667.00	2326641.13	Метод спутниковых геодезических измерений (определений)	0.10	–
1082	389719.46	2326695.41	Метод спутниковых геодезических измерений (определений)	0.10	–
1083	389726.45	2326702.06	Метод спутниковых геодезических измерений (определений)	0.10	–
1084	389749.79	2326688.92	Метод спутниковых геодезических измерений (определений)	0.10	–
1085	389778.75	2326670.82	Метод спутниковых геодезических измерений (определений)	0.10	–
1086	389846.36	2326632.33	Метод спутниковых геодезических измерений (определений)	0.10	–
1087	389846.46	2326632.28	Метод спутниковых геодезических измерений (определений)	0.10	–
1088	389896.05	2326607.62	Метод спутниковых геодезических измерений (определений)	0.10	–
1089	389901.84	2326590.62	Метод спутниковых геодезических измерений (определений)	0.10	–
1090	389905.62	2326591.92	Метод спутниковых геодезических измерений (определений)	0.10	–
1091	389901.11	2326605.15	Метод спутниковых геодезических измерений (определений)	0.10	–
1092	389922.30	2326594.86	Метод спутниковых геодезических измерений (определений)	0.10	–
1093	389922.48	2326594.79	Метод спутниковых геодезических измерений (определений)	0.10	–
1094	389958.67	2326581.50	Метод спутниковых геодезических	0.10	–

			измерений (определений)		
1095	389983.62	2326572.72	Метод спутниковых геодезических измерений (определений)	0.10	–
1096	389923.23	2326479.30	Метод спутниковых геодезических измерений (определений)	0.10	–
1097	389901.05	2326445.09	Метод спутниковых геодезических измерений (определений)	0.10	–
1098	389878.33	2326410.34	Метод спутниковых геодезических измерений (определений)	0.10	–
1099	389855.66	2326376.00	Метод спутниковых геодезических измерений (определений)	0.10	–
1100	389811.43	2326308.26	Метод спутниковых геодезических измерений (определений)	0.10	–
1101	389814.77	2326306.08	Метод спутниковых геодезических измерений (определений)	0.10	–
1102	389837.07	2326340.21	Метод спутниковых геодезических измерений (определений)	0.10	–
1103	389859.00	2326373.80	Метод спутниковых геодезических измерений (определений)	0.10	–
1104	389881.67	2326408.14	Метод спутниковых геодезических измерений (определений)	0.10	–
1105	389904.40	2326442.90	Метод спутниковых геодезических измерений (определений)	0.10	–
1106	389948.63	2326511.06	Метод спутниковых геодезических измерений (определений)	0.10	–
1107	389968.94	2326542.49	Метод спутниковых геодезических измерений (определений)	0.10	–
1108	389986.80	2326570.27	Метод спутниковых геодезических измерений (определений)	0.10	–
1109	389999.70	2326553.13	Метод спутниковых геодезических измерений (определений)	0.10	–
1110	390007.84	2326538.18	Метод спутниковых геодезических измерений (определений)	0.10	–
1111	389984.61	2326501.91	Метод спутниковых геодезических	0.10	–

			измерений (определений)		
1112	389967.62	2326477.95	Метод спутниковых геодезических измерений (определений)	0.10	–
1113	389951.04	2326455.08	Метод спутниковых геодезических измерений (определений)	0.10	–
1114	389921.42	2326414.94	Метод спутниковых геодезических измерений (определений)	0.10	–
1115	389896.30	2326379.76	Метод спутниковых геодезических измерений (определений)	0.10	–
1116	389872.82	2326347.58	Метод спутниковых геодезических измерений (определений)	0.10	–
1117	389852.90	2326320.21	Метод спутниковых геодезических измерений (определений)	0.10	–
1118	389833.72	2326293.53	Метод спутниковых геодезических измерений (определений)	0.10	–
1119	389836.96	2326291.19	Метод спутниковых геодезических измерений (определений)	0.10	–
1120	389856.14	2326317.86	Метод спутниковых геодезических измерений (определений)	0.10	–
1121	389899.54	2326377.41	Метод спутниковых геодезических измерений (определений)	0.10	–
1122	389924.65	2326412.58	Метод спутниковых геодезических измерений (определений)	0.10	–
1123	389954.26	2326452.71	Метод спутниковых геодезических измерений (определений)	0.10	–
1124	389970.86	2326475.61	Метод спутниковых геодезических измерений (определений)	0.10	–
1125	389987.90	2326499.63	Метод спутниковых геодезических измерений (определений)	0.10	–
1126	390011.84	2326537.02	Метод спутниковых геодезических измерений (определений)	0.10	–
1127	390011.97	2326537.25	Метод спутниковых геодезических измерений (определений)	0.10	–
1128	390012.09	2326537.58	Метод спутниковых геодезических	0.10	–

			измерений (определений)		
1129	390012.15	2326537.93	Метод спутниковых геодезических измерений (определений)	0.10	–
1130	390012.15	2326538.27	Метод спутниковых геодезических измерений (определений)	0.10	–
1131	390012.09	2326538.62	Метод спутниковых геодезических измерений (определений)	0.10	–
1132	390011.97	2326538.95	Метод спутниковых геодезических измерений (определений)	0.10	–
1133	390011.91	2326539.05	Метод спутниковых геодезических измерений (определений)	0.10	–
1134	390003.14	2326555.17	Метод спутниковых геодезических измерений (определений)	0.10	–
1135	390003.02	2326555.36	Метод спутниковых геодезических измерений (определений)	0.10	–
1136	389989.14	2326573.82	Метод спутниковых геодезических измерений (определений)	0.10	–
1137	390011.32	2326606.31	Метод спутниковых геодезических измерений (определений)	0.10	–
1138	390008.02	2326608.56	Метод спутниковых геодезических измерений (определений)	0.10	–
1139	389985.89	2326576.16	Метод спутниковых геодезических измерений (определений)	0.10	–
1140	389960.03	2326585.26	Метод спутниковых геодезических измерений (определений)	0.10	–
1141	389923.95	2326598.50	Метод спутниковых геодезических измерений (определений)	0.10	–
1142	389898.56	2326610.83	Метод спутниковых геодезических измерений (определений)	0.10	–
1143	389848.29	2326635.83	Метод спутниковых геодезических измерений (определений)	0.10	–
1144	389813.90	2326655.45	Метод спутниковых геодезических измерений (определений)	0.10	–
1145	389780.84	2326674.23	Метод спутниковых геодезических	0.10	–

			измерений (определений)		
1146	389751.87	2326692.34	Метод спутниковых геодезических измерений (определений)	0.10	–
1147	389729.48	2326704.94	Метод спутниковых геодезических измерений (определений)	0.10	–
1148	389747.63	2326722.21	Метод спутниковых геодезических измерений (определений)	0.10	–
1149	389748.43	2326723.05	Метод спутниковых геодезических измерений (определений)	0.10	–
1150	389791.61	2326774.15	Метод спутниковых геодезических измерений (определений)	0.10	–
1151	389791.64	2326774.20	Метод спутниковых геодезических измерений (определений)	0.10	–
1152	389826.28	2326815.62	Метод спутниковых геодезических измерений (определений)	0.10	–
1153	389844.66	2326798.14	Метод спутниковых геодезических измерений (определений)	0.10	–
1154	389844.89	2326797.95	Метод спутниковых геодезических измерений (определений)	0.10	–
1155	389845.20	2326797.78	Метод спутниковых геодезических измерений (определений)	0.10	–
1156	389845.52	2326797.66	Метод спутниковых геодезических измерений (определений)	0.10	–
1157	389867.35	2326792.78	Метод спутниковых геодезических измерений (определений)	0.10	–
1158	389891.81	2326763.29	Метод спутниковых геодезических измерений (определений)	0.10	–
1159	389915.45	2326732.25	Метод спутниковых геодезических измерений (определений)	0.10	–
1160	389915.62	2326732.05	Метод спутниковых геодезических измерений (определений)	0.10	–
1161	389915.89	2326731.83	Метод спутниковых геодезических измерений (определений)	0.10	–
1162	389916.03	2326731.75	Метод спутниковых геодезических	0.10	–

			измерений (определений)		
1163	389946.43	2326713.80	Метод спутниковых геодезических измерений (определений)	0.10	–
1164	389948.47	2326717.25	Метод спутниковых геодезических измерений (определений)	0.10	–
1165	389918.39	2326734.99	Метод спутниковых геодезических измерений (определений)	0.10	–
1166	389894.97	2326765.74	Метод спутниковых геодезических измерений (определений)	0.10	–
1167	389871.02	2326794.62	Метод спутниковых геодезических измерений (определений)	0.10	–
1168	389894.29	2326824.45	Метод спутниковых геодезических измерений (определений)	0.10	–
1169	389918.56	2326852.47	Метод спутниковых геодезических измерений (определений)	0.10	–
1170	389944.01	2326882.28	Метод спутниковых геодезических измерений (определений)	0.10	–
1171	389971.42	2326913.77	Метод спутниковых геодезических измерений (определений)	0.10	–
1172	390000.29	2326947.41	Метод спутниковых геодезических измерений (определений)	0.10	–
1173	390032.83	2326985.76	Метод спутниковых геодезических измерений (определений)	0.10	–
1174	390029.78	2326988.34	Метод спутниковых геодезических измерений (определений)	0.10	–
1175	389997.25	2326950.01	Метод спутниковых геодезических измерений (определений)	0.10	–
1176	389968.40	2326916.39	Метод спутниковых геодезических измерений (определений)	0.10	–
1177	389940.99	2326884.90	Метод спутниковых геодезических измерений (определений)	0.10	–
1178	389915.53	2326855.08	Метод спутниковых геодезических измерений (определений)	0.10	–
1179	389891.24	2326827.03	Метод спутниковых геодезических	0.10	–

			измерений (определений)		
1180	389867.65	2326796.81	Метод спутниковых геодезических измерений (определений)	0.10	–
1181	389847.02	2326801.42	Метод спутниковых геодезических измерений (определений)	0.10	–
1182	389828.85	2326818.70	Метод спутниковых геодезических измерений (определений)	0.10	–
1183	389833.70	2326824.49	Метод спутниковых геодезических измерений (определений)	0.10	–
1184	389877.17	2326875.13	Метод спутниковых геодезических измерений (определений)	0.10	–
1185	389925.73	2326931.36	Метод спутниковых геодезических измерений (определений)	0.10	–
1186	389965.14	2326975.23	Метод спутниковых геодезических измерений (определений)	0.10	–
1187	389965.39	2326975.51	Метод спутниковых геодезических измерений (определений)	0.10	–
1188	390010.45	2327029.33	Метод спутниковых геодезических измерений (определений)	0.10	–
1189	390010.53	2327029.44	Метод спутниковых геодезических измерений (определений)	0.10	–
1190	390051.74	2327079.91	Метод спутниковых геодезических измерений (определений)	0.10	–
1191	390092.96	2327057.03	Метод спутниковых геодезических измерений (определений)	0.10	–
1192	390152.27	2327023.25	Метод спутниковых геодезических измерений (определений)	0.10	–
1193	390152.89	2327022.93	Метод спутниковых геодезических измерений (определений)	0.10	–
1194	390214.73	2326992.87	Метод спутниковых геодезических измерений (определений)	0.10	–
1195	390214.79	2326992.83	Метод спутниковых геодезических измерений (определений)	0.10	–
1196	390217.13	2326991.72	Метод спутниковых геодезических	0.10	–

			измерений (определений)		
1197	390199.46	2326956.47	Метод спутниковых геодезических измерений (определений)	0.10	–
1198	390141.37	2326849.10	Метод спутниковых геодезических измерений (определений)	0.10	–
1199	390124.25	2326818.26	Метод спутниковых геодезических измерений (определений)	0.10	–
1200	390105.62	2326782.70	Метод спутниковых геодезических измерений (определений)	0.10	–
1201	390086.16	2326747.79	Метод спутниковых геодезических измерений (определений)	0.10	–
1202	390067.79	2326712.67	Метод спутниковых геодезических измерений (определений)	0.10	–
1203	390048.26	2326676.49	Метод спутниковых геодезических измерений (определений)	0.10	–
1204	390030.64	2326642.82	Метод спутниковых геодезических измерений (определений)	0.10	–
1205	390034.18	2326640.97	Метод спутниковых геодезических измерений (определений)	0.10	–
1206	390051.78	2326674.60	Метод спутниковых геодезических измерений (определений)	0.10	–
1207	390071.32	2326710.78	Метод спутниковых геодезических измерений (определений)	0.10	–
1208	390089.66	2326745.87	Метод спутниковых геодезических измерений (определений)	0.10	–
1209	390109.13	2326780.78	Метод спутниковых геодезических измерений (определений)	0.10	–
1210	390127.76	2326816.34	Метод спутниковых геодезических измерений (определений)	0.10	–
1211	390144.88	2326847.17	Метод спутниковых геодезических измерений (определений)	0.10	–
1212	390165.49	2326885.10	Метод спутниковых геодезических измерений (определений)	0.10	–
1213	390183.37	2326918.18	Метод спутниковых геодезических	0.10	–

			измерений (определений)		
1214	390202.99	2326954.60	Метод спутниковых геодезических измерений (определений)	0.10	–
1215	390220.71	2326989.95	Метод спутниковых геодезических измерений (определений)	0.10	–
1216	390221.79	2326989.41	Метод спутниковых геодезических измерений (определений)	0.10	–
1217	390231.80	2326953.67	Метод спутниковых геодезических измерений (определений)	0.10	–
1218	390238.81	2326889.20	Метод спутниковых геодезических измерений (определений)	0.10	–
1219	390226.89	2326854.36	Метод спутниковых геодезических измерений (определений)	0.10	–
1220	390212.41	2326818.72	Метод спутниковых геодезических измерений (определений)	0.10	–
1221	390196.71	2326794.54	Метод спутниковых геодезических измерений (определений)	0.10	–
1222	390174.22	2326762.13	Метод спутниковых геодезических измерений (определений)	0.10	–
1223	390149.16	2326729.02	Метод спутниковых геодезических измерений (определений)	0.10	–
1224	390126.11	2326696.73	Метод спутниковых геодезических измерений (определений)	0.10	–
1225	390103.26	2326666.37	Метод спутниковых геодезических измерений (определений)	0.10	–
1226	390080.69	2326634.90	Метод спутниковых геодезических измерений (определений)	0.10	–
1227	390057.09	2326603.19	Метод спутниковых геодезических измерений (определений)	0.10	–
1228	390033.26	2326569.70	Метод спутниковых геодезических измерений (определений)	0.10	–
1229	390036.52	2326567.38	Метод спутниковых геодезических измерений (определений)	0.10	–
1230	390060.31	2326600.82	Метод спутниковых геодезических	0.10	–

			измерений (определений)		
1231	390083.91	2326632.53	Метод спутниковых геодезических измерений (определений)	0.10	–
1232	390106.47	2326663.98	Метод спутниковых геодезических измерений (определений)	0.10	–
1233	390129.32	2326694.34	Метод спутниковых геодезических измерений (определений)	0.10	–
1234	390152.36	2326726.63	Метод спутниковых геодезических измерений (определений)	0.10	–
1235	390177.44	2326759.75	Метод спутниковых геодезических измерений (определений)	0.10	–
1236	390200.01	2326792.28	Метод спутниковых геодезических измерений (определений)	0.10	–
1237	390215.87	2326816.70	Метод спутниковых геодезических измерений (определений)	0.10	–
1238	390216.01	2326816.94	Метод спутниковых геодезических измерений (определений)	0.10	–
1239	390216.04	2326817.04	Метод спутниковых геодезических измерений (определений)	0.10	–
1240	390230.62	2326852.91	Метод спутниковых геодезических измерений (определений)	0.10	–
1241	390230.65	2326853.01	Метод спутниковых геодезических измерений (определений)	0.10	–
1242	390242.74	2326888.33	Метод спутниковых геодезических измерений (определений)	0.10	–
1243	390242.78	2326888.46	Метод спутниковых геодезических измерений (определений)	0.10	–
1244	390242.84	2326888.80	Метод спутниковых геодезических измерений (определений)	0.10	–
1245	390242.84	2326889.15	Метод спутниковых геодезических измерений (определений)	0.10	–
1246	390235.75	2326954.26	Метод спутниковых геодезических измерений (определений)	0.10	–
1247	390235.70	2326954.56	Метод спутниковых геодезических	0.10	–

			измерений (определений)		
1248	390226.62	2326987.00	Метод спутниковых геодезических измерений (определений)	0.10	–
1249	390228.39	2326986.11	Метод спутниковых геодезических измерений (определений)	0.10	–
1250	390237.88	2327005.09	Метод спутниковых геодезических измерений (определений)	0.10	–
1251	390232.00	2327008.03	Метод спутниковых геодезических измерений (определений)	0.10	–
1252	390238.82	2327020.86	Метод спутниковых геодезических измерений (определений)	0.10	–
1253	390255.93	2327054.05	Метод спутниковых геодезических измерений (определений)	0.10	–
1254	390274.81	2327089.09	Метод спутниковых геодезических измерений (определений)	0.10	–
1255	390311.14	2327157.05	Метод спутниковых геодезических измерений (определений)	0.10	–
1256	390307.61	2327158.94	Метод спутниковых геодезических измерений (определений)	0.10	–
1257	390271.29	2327090.98	Метод спутниковых геодезических измерений (определений)	0.10	–
1258	390252.40	2327055.94	Метод спутниковых геодезических измерений (определений)	0.10	–
1259	390235.28	2327022.72	Метод спутниковых геодезических измерений (определений)	0.10	–
1260	390228.42	2327009.82	Метод спутниковых геодезических измерений (определений)	0.10	–
1261	390219.10	2327014.48	Метод спутниковых геодезических измерений (определений)	0.10	–
1262	390219.03	2327014.34	Метод спутниковых геодезических измерений (определений)	0.10	–
1263	390162.46	2327041.85	Метод спутниковых геодезических измерений (определений)	0.10	–
1264	390103.40	2327075.48	Метод спутниковых геодезических	0.10	–

			измерений (определений)		
1265	390103.30	2327075.53	Метод спутниковых геодезических измерений (определений)	0.10	–
1266	390065.59	2327096.47	Метод спутниковых геодезических измерений (определений)	0.10	–
1267	390091.60	2327127.06	Метод спутниковых геодезических измерений (определений)	0.10	–
1268	390137.49	2327180.59	Метод спутниковых геодезических измерений (определений)	0.10	–
1269	390137.50	2327180.61	Метод спутниковых геодезических измерений (определений)	0.10	–
1270	390180.13	2327230.57	Метод спутниковых геодезических измерений (определений)	0.10	–
1271	390230.15	2327288.73	Метод спутниковых геодезических измерений (определений)	0.10	–
1272	390230.23	2327288.82	Метод спутниковых геодезических измерений (определений)	0.10	–
1273	390270.82	2327337.05	Метод спутниковых геодезических измерений (определений)	0.10	–
1274	390316.73	2327389.07	Метод спутниковых геодезических измерений (определений)	0.10	–
1275	390316.74	2327389.09	Метод спутниковых геодезических измерений (определений)	0.10	–
1276	390361.16	2327439.67	Метод спутниковых геодезических измерений (определений)	0.10	–
1277	390407.04	2327475.17	Метод спутниковых геодезических измерений (определений)	0.10	–
1278	390461.37	2327516.70	Метод спутниковых геодезических измерений (определений)	0.10	–
1279	390522.20	2327562.92	Метод спутниковых геодезических измерений (определений)	0.10	–
1280	390522.23	2327562.95	Метод спутниковых геодезических измерений (определений)	0.10	–
1281	390572.27	2327601.27	Метод спутниковых геодезических	0.10	–

			измерений (определений)		
1282	390626.24	2327642.21	Метод спутниковых геодезических измерений (определений)	0.10	–
1283	390627.87	2327643.75	Метод спутниковых геодезических измерений (определений)	0.10	–
1284	390629.14	2327645.59	Метод спутниковых геодезических измерений (определений)	0.10	–
1285	390632.94	2327652.58	Метод спутниковых геодезических измерений (определений)	0.10	–
1286	390665.42	2327672.56	Метод спутниковых геодезических измерений (определений)	0.10	–
1287	390667.17	2327673.90	Метод спутниковых геодезических измерений (определений)	0.10	–
1288	390668.60	2327675.58	Метод спутниковых геодезических измерений (определений)	0.10	–
1289	390669.65	2327677.52	Метод спутниковых геодезических измерений (определений)	0.10	–
1290	390670.28	2327679.63	Метод спутниковых геодезических измерений (определений)	0.10	–
1291	390670.46	2327681.82	Метод спутниковых геодезических измерений (определений)	0.10	–
1292	390670.18	2327684.01	Метод спутниковых геодезических измерений (определений)	0.10	–
1293	390665.26	2327704.99	Метод спутниковых геодезических измерений (определений)	0.10	–
1294	390700.68	2327764.97	Метод спутниковых геодезических измерений (определений)	0.10	–
1295	390700.70	2327765.01	Метод спутниковых геодезических измерений (определений)	0.10	–
1296	390735.36	2327824.26	Метод спутниковых геодезических измерений (определений)	0.10	–
1297	390765.25	2327874.06	Метод спутниковых геодезических измерений (определений)	0.10	–
1298	390799.37	2327930.31	Метод спутниковых геодезических	0.10	–

			измерений (определений)		
1299	390799.37	2327930.32	Метод спутниковых геодезических измерений (определений)	0.10	–
1300	390830.99	2327982.64	Метод спутниковых геодезических измерений (определений)	0.10	–
1301	390861.92	2328033.76	Метод спутниковых геодезических измерений (определений)	0.10	–
1302	390892.49	2328084.14	Метод спутниковых геодезических измерений (определений)	0.10	–
1303	390893.04	2328085.17	Метод спутниковых геодезических измерений (определений)	0.10	–
1304	390917.32	2328137.39	Метод спутниковых геодезических измерений (определений)	0.10	–
1305	390950.80	2328188.68	Метод спутниковых геодезических измерений (определений)	0.10	–
1306	390951.49	2328189.91	Метод спутниковых геодезических измерений (определений)	0.10	–
1307	390972.44	2328233.89	Метод спутниковых геодезических измерений (определений)	0.10	–
1308	390972.51	2328234.03	Метод спутниковых геодезических измерений (определений)	0.10	–
1309	390995.40	2328283.98	Метод спутниковых геодезических измерений (определений)	0.10	–
1310	391015.01	2328321.93	Метод спутниковых геодезических измерений (определений)	0.10	–
1311	391015.06	2328322.02	Метод спутниковых геодезических измерений (определений)	0.10	–
1312	391042.55	2328376.56	Метод спутниковых геодезических измерений (определений)	0.10	–
1313	391070.74	2328432.58	Метод спутниковых геодезических измерений (определений)	0.10	–
1314	391070.78	2328432.67	Метод спутниковых геодезических измерений (определений)	0.10	–
1315	391098.44	2328488.87	Метод спутниковых геодезических	0.10	–

			измерений (определений)		
1316	391098.46	2328488.91	Метод спутниковых геодезических измерений (определений)	0.10	–
1317	391123.24	2328539.85	Метод спутниковых геодезических измерений (определений)	0.10	–
1318	391154.77	2328602.20	Метод спутниковых геодезических измерений (определений)	0.10	–
1319	391154.82	2328602.29	Метод спутниковых геодезических измерений (определений)	0.10	–
1320	391181.09	2328655.49	Метод спутниковых геодезических измерений (определений)	0.10	–
1321	391217.63	2328728.44	Метод спутниковых геодезических измерений (определений)	0.10	–
1322	391245.69	2328781.46	Метод спутниковых геодезических измерений (определений)	0.10	–
1323	391282.02	2328832.78	Метод спутниковых геодезических измерений (определений)	0.10	–
1324	391319.53	2328884.99	Метод спутниковых геодезических измерений (определений)	0.10	–
1325	391319.59	2328885.07	Метод спутниковых геодезических измерений (определений)	0.10	–
1326	391355.91	2328936.65	Метод спутниковых геодезических измерений (определений)	0.10	–
1327	391393.86	2328988.09	Метод спутниковых геодезических измерений (определений)	0.10	–
1328	391393.94	2328988.20	Метод спутниковых геодезических измерений (определений)	0.10	–
1329	391432.13	2329041.40	Метод спутниковых геодезических измерений (определений)	0.10	–
1330	391469.97	2329093.47	Метод спутниковых геодезических измерений (определений)	0.10	–
1331	391470.01	2329093.52	Метод спутниковых геодезических измерений (определений)	0.10	–
1332	391508.29	2329146.86	Метод спутниковых геодезических	0.10	–

			измерений (определений)		
1333	391547.15	2329200.74	Метод спутниковых геодезических измерений (определений)	0.10	–
1334	391547.17	2329200.77	Метод спутниковых геодезических измерений (определений)	0.10	–
1335	391583.83	2329251.92	Метод спутниковых геодезических измерений (определений)	0.10	–
1336	391621.47	2329303.78	Метод спутниковых геодезических измерений (определений)	0.10	–
1337	391621.49	2329303.82	Метод спутниковых геодезических измерений (определений)	0.10	–
1338	391658.69	2329355.49	Метод спутниковых геодезических измерений (определений)	0.10	–
1339	391693.82	2329404.13	Метод спутниковых геодезических измерений (определений)	0.10	–
1340	391730.47	2329454.68	Метод спутниковых геодезических измерений (определений)	0.10	–
1341	391764.81	2329501.96	Метод спутниковых геодезических измерений (определений)	0.10	–
1342	391798.19	2329548.00	Метод спутниковых геодезических измерений (определений)	0.10	–
1343	391798.23	2329548.05	Метод спутниковых геодезических измерений (определений)	0.10	–
1344	391831.42	2329594.39	Метод спутниковых геодезических измерений (определений)	0.10	–
1345	391863.19	2329637.41	Метод спутниковых геодезических измерений (определений)	0.10	–
1346	391863.28	2329637.54	Метод спутниковых геодезических измерений (определений)	0.10	–
1347	391894.85	2329681.60	Метод спутниковых геодезических измерений (определений)	0.10	–
1348	391921.85	2329718.44	Метод спутниковых геодезических измерений (определений)	0.10	–
1349	391921.91	2329718.52	Метод спутниковых геодезических	0.10	–

			измерений (определений)		
1350	391950.20	2329757.89	Метод спутниковых геодезических измерений (определений)	0.10	–
1351	391950.21	2329757.90	Метод спутниковых геодезических измерений (определений)	0.10	–
1352	391973.79	2329790.85	Метод спутниковых геодезических измерений (определений)	0.10	–
1353	392005.94	2329834.19	Метод спутниковых геодезических измерений (определений)	0.10	–
1354	392006.02	2329834.29	Метод спутниковых геодезических измерений (определений)	0.10	–
1355	392037.44	2329877.72	Метод спутниковых геодезических измерений (определений)	0.10	–
1356	392084.02	2329910.58	Метод спутниковых геодезических измерений (определений)	0.10	–
1357	392126.40	2329940.41	Метод спутниковых геодезических измерений (определений)	0.10	–
1358	392182.17	2329979.63	Метод спутниковых геодезических измерений (определений)	0.10	–
1359	392182.23	2329979.68	Метод спутниковых геодезических измерений (определений)	0.10	–
1360	392228.60	2330012.76	Метод спутниковых геодезических измерений (определений)	0.10	–
1361	392276.01	2330046.45	Метод спутниковых геодезических измерений (определений)	0.10	–
1362	392324.02	2330080.28	Метод спутниковых геодезических измерений (определений)	0.10	–
1363	392371.90	2330113.87	Метод спутниковых геодезических измерений (определений)	0.10	–
1364	392409.92	2330140.56	Метод спутниковых геодезических измерений (определений)	0.10	–
1365	392409.98	2330140.60	Метод спутниковых геодезических измерений (определений)	0.10	–
1366	392418.69	2330146.80	Метод спутниковых геодезических	0.10	–

			измерений (определений)		
1367	392406.39	2330164.07	Метод спутниковых геодезических измерений (определений)	0.10	–
1368	392397.71	2330157.89	Метод спутниковых геодезических измерений (определений)	0.10	–
1369	392359.73	2330131.22	Метод спутниковых геодезических измерений (определений)	0.10	–
1370	392311.83	2330097.63	Метод спутниковых геодезических измерений (определений)	0.10	–
1371	392311.81	2330097.62	Метод спутниковых геодезических измерений (определений)	0.10	–
1372	392263.78	2330063.77	Метод спутниковых геодезических измерений (определений)	0.10	–
1373	392263.75	2330063.74	Метод спутниковых геодезических измерений (определений)	0.10	–
1374	392216.31	2330030.04	Метод спутниковых геодезических измерений (определений)	0.10	–
1375	392216.29	2330030.03	Метод спутниковых геодезических измерений (определений)	0.10	–
1376	392169.94	2329996.95	Метод спутниковых геодезических измерений (определений)	0.10	–
1377	392114.20	2329957.74	Метод спутниковых геодезических измерений (определений)	0.10	–
1378	392071.81	2329927.91	Метод спутниковых геодезических измерений (определений)	0.10	–
1379	392071.80	2329927.90	Метод спутниковых геодезических измерений (определений)	0.10	–
1380	392023.78	2329894.02	Метод спутниковых геодезических измерений (определений)	0.10	–
1381	392022.44	2329892.90	Метод спутниковых геодезических измерений (определений)	0.10	–
1382	392021.30	2329891.58	Метод спутниковых геодезических измерений (определений)	0.10	–
1383	391988.88	2329846.77	Метод спутниковых геодезических	0.10	–

			измерений (определений)		
1384	391956.71	2329803.40	Метод спутниковых геодезических измерений (определений)	0.10	–
1385	391956.60	2329803.26	Метод спутниковых геодезических измерений (определений)	0.10	–
1386	391932.98	2329770.25	Метод спутниковых геодезических измерений (определений)	0.10	–
1387	391904.72	2329730.93	Метод спутниковых геодезических измерений (определений)	0.10	–
1388	391877.72	2329694.08	Метод спутниковых геодезических измерений (определений)	0.10	–
1389	391877.65	2329693.99	Метод спутниковых геодезических измерений (определений)	0.10	–
1390	391846.10	2329649.95	Метод спутниковых геодезических измерений (определений)	0.10	–
1391	391814.32	2329606.93	Метод спутниковых геодезических измерений (определений)	0.10	–
1392	391814.22	2329606.80	Метод спутниковых геодезических измерений (определений)	0.10	–
1393	391781.01	2329560.42	Метод спутниковых геодезических измерений (определений)	0.10	–
1394	391747.66	2329514.42	Метод спутниковых геодезических измерений (определений)	0.10	–
1395	391713.32	2329467.13	Метод спутниковых геодезических измерений (определений)	0.10	–
1396	391676.65	2329416.57	Метод спутниковых геодезических измерений (определений)	0.10	–
1397	391676.64	2329416.55	Метод спутниковых геодезических измерений (определений)	0.10	–
1398	391641.50	2329367.89	Метод спутниковых геодезических измерений (определений)	0.10	–
1399	391641.49	2329367.88	Метод спутниковых геодезических измерений (определений)	0.10	–
1400	391604.30	2329316.22	Метод спутниковых геодезических	0.10	–

			измерений (определений)		
1401	391566.65	2329264.35	Метод спутниковых геодезических измерений (определений)	0.10	–
1402	391566.61	2329264.30	Метод спутниковых геодезических измерений (определений)	0.10	–
1403	391529.95	2329213.13	Метод спутниковых геодезических измерений (определений)	0.10	–
1404	391491.09	2329159.25	Метод спутниковых геодезических измерений (определений)	0.10	–
1405	391491.08	2329159.23	Метод спутниковых геодезических измерений (определений)	0.10	–
1406	391452.80	2329105.91	Метод спутниковых геодезических измерений (определений)	0.10	–
1407	391414.96	2329053.83	Метод спутниковых геодезических измерений (определений)	0.10	–
1408	391414.93	2329053.79	Метод спутниковых геодезических измерений (определений)	0.10	–
1409	391376.76	2329000.62	Метод спутниковых геодезических измерений (определений)	0.10	–
1410	391338.78	2328949.14	Метод спутниковых геодезических измерений (определений)	0.10	–
1411	391338.64	2328948.95	Метод спутниковых геодезических измерений (определений)	0.10	–
1412	391302.28	2328897.32	Метод спутниковых геодезических измерений (определений)	0.10	–
1413	391264.79	2328845.12	Метод спутниковых геодезических измерений (определений)	0.10	–
1414	391264.74	2328845.06	Метод спутниковых геодезических измерений (определений)	0.10	–
1415	391231.73	2328798.44	Метод спутниковых геодезических измерений (определений)	0.10	–
1416	391221.70	2328799.87	Метод спутниковых геодезических измерений (определений)	0.10	–
1417	391221.24	2328799.92	Метод спутниковых геодезических	0.10	–

			измерений (определений)		
1418	391175.76	2328804.42	Метод спутниковых геодезических измерений (определений)	0.10	–
1419	391125.42	2328809.51	Метод спутниковых геодезических измерений (определений)	0.10	–
1420	391075.31	2328814.64	Метод спутниковых геодезических измерений (определений)	0.10	–
1421	391075.23	2328814.64	Метод спутниковых геодезических измерений (определений)	0.10	–
1422	391027.36	2328819.16	Метод спутниковых геодезических измерений (определений)	0.10	–
1423	390980.08	2328823.96	Метод спутниковых геодезических измерений (определений)	0.10	–
1424	390929.03	2328829.21	Метод спутниковых геодезических измерений (определений)	0.10	–
1425	390873.40	2328834.89	Метод спутниковых геодезических измерений (определений)	0.10	–
1426	390826.12	2328840.84	Метод спутниковых геодезических измерений (определений)	0.10	–
1427	390825.75	2328840.88	Метод спутниковых геодезических измерений (определений)	0.10	–
1428	390781.72	2328844.83	Метод спутниковых геодезических измерений (определений)	0.10	–
1429	390738.02	2328849.24	Метод спутниковых геодезических измерений (определений)	0.10	–
1430	390737.95	2328849.25	Метод спутниковых геодезических измерений (определений)	0.10	–
1431	390697.03	2328853.07	Метод спутниковых геодезических измерений (определений)	0.10	–
1432	390657.45	2328857.22	Метод спутниковых геодезических измерений (определений)	0.10	–
1433	390612.95	2328862.31	Метод спутниковых геодезических измерений (определений)	0.10	–
1434	390612.83	2328862.33	Метод спутниковых геодезических	0.10	–

			измерений (определений)		
1435	390565.13	2328867.25	Метод спутниковых геодезических измерений (определений)	0.10	–
1436	390516.92	2328872.35	Метод спутниковых геодезических измерений (определений)	0.10	–
1437	390516.91	2328872.35	Метод спутниковых геодезических измерений (определений)	0.10	–
1438	390462.19	2328878.08	Метод спутниковых геодезических измерений (определений)	0.10	–
1439	390409.24	2328883.60	Метод спутниковых геодезических измерений (определений)	0.10	–
1440	390409.22	2328883.60	Метод спутниковых геодезических измерений (определений)	0.10	–
1441	390351.43	2328889.51	Метод спутниковых геодезических измерений (определений)	0.10	–
1442	390351.41	2328889.52	Метод спутниковых геодезических измерений (определений)	0.10	–
1443	390295.95	2328895.08	Метод спутниковых геодезических измерений (определений)	0.10	–
1444	390242.77	2328900.59	Метод спутниковых геодезических измерений (определений)	0.10	–
1445	390194.53	2328905.74	Метод спутниковых геодезических измерений (определений)	0.10	–
1446	390192.51	2328905.76	Метод спутниковых геодезических измерений (определений)	0.10	–
1447	390190.52	2328905.40	Метод спутниковых геодезических измерений (определений)	0.10	–
1448	390188.63	2328904.66	Метод спутниковых геодезических измерений (определений)	0.10	–
1449	390186.92	2328903.58	Метод спутниковых геодезических измерений (определений)	0.10	–
1450	390185.44	2328902.20	Метод спутниковых геодезических измерений (определений)	0.10	–
1451	390184.26	2328900.55	Метод спутниковых геодезических	0.10	–

			измерений (определений)		
1452	390183.41	2328898.72	Метод спутниковых геодезических измерений (определений)	0.10	–
1453	390182.92	2328896.75	Метод спутниковых геодезических измерений (определений)	0.10	–
1454	390177.09	2328857.26	Метод спутниковых геодезических измерений (определений)	0.10	–
1455	390177.07	2328857.13	Метод спутниковых геодезических измерений (определений)	0.10	–
1456	390173.08	2328827.35	Метод спутниковых геодезических измерений (определений)	0.10	–
1457	390141.56	2328831.72	Метод спутниковых геодезических измерений (определений)	0.10	–
1458	390093.65	2328840.08	Метод спутниковых геодезических измерений (определений)	0.10	–
1459	390043.36	2328848.83	Метод спутниковых геодезических измерений (определений)	0.10	–
1460	389992.19	2328857.98	Метод спутниковых геодезических измерений (определений)	0.10	–
1461	389992.17	2328857.98	Метод спутниковых геодезических измерений (определений)	0.10	–
1462	389945.65	2328866.23	Метод спутниковых геодезических измерений (определений)	0.10	–
1463	389894.99	2328875.33	Метод спутниковых геодезических измерений (определений)	0.10	–
1464	389894.94	2328875.34	Метод спутниковых геодезических измерений (определений)	0.10	–
1465	389846.41	2328883.83	Метод спутниковых геодезических измерений (определений)	0.10	–
1466	389800.47	2328891.81	Метод спутниковых геодезических измерений (определений)	0.10	–
1467	389757.11	2328899.78	Метод спутниковых геодезических измерений (определений)	0.10	–
1468	389757.01	2328899.80	Метод спутниковых геодезических	0.10	–

			измерений (определений)		
1469	389712.83	2328907.49	Метод спутниковых геодезических измерений (определений)	0.10	–
1470	389667.87	2328915.36	Метод спутниковых геодезических измерений (определений)	0.10	–
1471	389623.02	2328923.62	Метод спутниковых геодезических измерений (определений)	0.10	–
1472	389622.87	2328923.65	Метод спутниковых геодезических измерений (определений)	0.10	–
1473	389577.01	2328931.40	Метод спутниковых геодезических измерений (определений)	0.10	–
1474	389530.87	2328939.56	Метод спутниковых геодезических измерений (определений)	0.10	–
1475	389482.99	2328948.07	Метод спутниковых геодезических измерений (определений)	0.10	–
1476	389432.67	2328956.99	Метод спутниковых геодезических измерений (определений)	0.10	–
1477	389432.65	2328956.99	Метод спутниковых геодезических измерений (определений)	0.10	–
1478	389385.51	2328965.26	Метод спутниковых геодезических измерений (определений)	0.10	–
1479	389337.22	2328973.93	Метод спутниковых геодезических измерений (определений)	0.10	–
1480	389337.21	2328973.94	Метод спутниковых геодезических измерений (определений)	0.10	–
1481	389288.97	2328982.53	Метод спутниковых геодезических измерений (определений)	0.10	–
1482	389288.94	2328982.54	Метод спутниковых геодезических измерений (определений)	0.10	–
1483	389241.27	2328990.87	Метод спутниковых геодезических измерений (определений)	0.10	–
1484	389199.58	2328998.26	Метод спутниковых геодезических измерений (определений)	0.10	–
1485	389155.23	2329006.19	Метод спутниковых геодезических	0.10	–

			измерений (определений)		
1486	389155.19	2329006.20	Метод спутниковых геодезических измерений (определений)	0.10	–
1487	389109.22	2329014.25	Метод спутниковых геодезических измерений (определений)	0.10	–
1488	389063.86	2329022.19	Метод спутниковых геодезических измерений (определений)	0.10	–
1489	389063.83	2329022.20	Метод спутниковых геодезических измерений (определений)	0.10	–
1490	389018.19	2329030.08	Метод спутниковых геодезических измерений (определений)	0.10	–
1491	388973.04	2329038.08	Метод спутниковых геодезических измерений (определений)	0.10	–
1492	388930.14	2329045.77	Метод спутниковых геодезических измерений (определений)	0.10	–
1493	388930.10	2329045.78	Метод спутниковых геодезических измерений (определений)	0.10	–
1494	388888.61	2329053.06	Метод спутниковых геодезических измерений (определений)	0.10	–
1495	388838.26	2329062.01	Метод спутниковых геодезических измерений (определений)	0.10	–
1496	388791.14	2329070.44	Метод спутниковых геодезических измерений (определений)	0.10	–
1497	388791.12	2329070.45	Метод спутниковых геодезических измерений (определений)	0.10	–
1498	388739.15	2329079.66	Метод спутниковых геодезических измерений (определений)	0.10	–
1499	388739.07	2329079.67	Метод спутниковых геодезических измерений (определений)	0.10	–
1500	388698.13	2329086.61	Метод спутниковых геодезических измерений (определений)	0.10	–
1501	388649.38	2329095.60	Метод спутниковых геодезических измерений (определений)	0.10	–
1502	388649.31	2329095.61	Метод спутниковых геодезических	0.10	–

			измерений (определений)		
1503	388604.58	2329103.54	Метод спутниковых геодезических измерений (определений)	0.10	–
1504	388560.09	2329111.57	Метод спутниковых геодезических измерений (определений)	0.10	–
1505	388560.07	2329111.57	Метод спутниковых геодезических измерений (определений)	0.10	–
1506	388508.90	2329120.70	Метод спутниковых геодезических измерений (определений)	0.10	–
1507	388508.77	2329120.72	Метод спутниковых геодезических измерений (определений)	0.10	–
1508	388455.21	2329129.60	Метод спутниковых геодезических измерений (определений)	0.10	–
1509	388378.48	2329142.83	Метод спутниковых геодезических измерений (определений)	0.10	–
1510	388326.97	2329151.71	Метод спутниковых геодезических измерений (определений)	0.10	–
1511	388326.94	2329151.71	Метод спутниковых геодезических измерений (определений)	0.10	–
1512	388283.58	2329159.09	Метод спутниковых геодезических измерений (определений)	0.10	–
1513	388241.82	2329166.57	Метод спутниковых геодезических измерений (определений)	0.10	–
1514	388241.80	2329166.57	Метод спутниковых геодезических измерений (определений)	0.10	–
1515	388200.18	2329173.95	Метод спутниковых геодезических измерений (определений)	0.10	–
1516	388158.46	2329181.45	Метод спутниковых геодезических измерений (определений)	0.10	–
1517	388158.40	2329181.46	Метод спутниковых геодезических измерений (определений)	0.10	–
1518	388117.58	2329188.54	Метод спутниковых геодезических измерений (определений)	0.10	–
1519	388068.97	2329197.65	Метод спутниковых геодезических	0.10	–

			измерений (определений)		
1520	388068.79	2329197.68	Метод спутниковых геодезических измерений (определений)	0.10	–
1521	388023.90	2329205.28	Метод спутниковых геодезических измерений (определений)	0.10	–
1522	388023.87	2329205.29	Метод спутниковых геодезических измерений (определений)	0.10	–
1523	387980.53	2329212.48	Метод спутниковых геодезических измерений (определений)	0.10	–
1524	387931.96	2329221.22	Метод спутниковых геодезических измерений (определений)	0.10	–
1525	387886.10	2329229.88	Метод спутниковых геодезических измерений (определений)	0.10	–
1526	387886.03	2329229.89	Метод спутниковых геодезических измерений (определений)	0.10	–
1527	387836.58	2329238.92	Метод спутниковых геодезических измерений (определений)	0.10	–
1528	387836.53	2329238.93	Метод спутниковых геодезических измерений (определений)	0.10	–
1529	387785.94	2329247.89	Метод спутниковых геодезических измерений (определений)	0.10	–
1530	387785.88	2329247.90	Метод спутниковых геодезических измерений (определений)	0.10	–
1531	387733.85	2329256.82	Метод спутниковых геодезических измерений (определений)	0.10	–
1532	387733.82	2329256.83	Метод спутниковых геодезических измерений (определений)	0.10	–
1533	387686.39	2329264.83	Метод спутниковых геодезических измерений (определений)	0.10	–
1534	387639.85	2329272.85	Метод спутниковых геодезических измерений (определений)	0.10	–
1535	387593.72	2329280.81	Метод спутниковых геодезических измерений (определений)	0.10	–
1536	387547.83	2329288.69	Метод спутниковых геодезических	0.10	–

			измерений (определений)		
1537	387547.93	2329289.61	Метод спутниковых геодезических измерений (определений)	0.10	–
1538	387526.56	2329291.83	Метод спутниковых геодезических измерений (определений)	0.10	–
1539	387524.31	2329270.14	Метод спутниковых геодезических измерений (определений)	0.10	–
1540	387540.11	2329268.50	Метод спутниковых геодезических измерений (определений)	0.10	–
1541	387541.03	2329268.34	Метод спутниковых геодезических измерений (определений)	0.10	–
1542	387590.12	2329259.92	Метод спутниковых геодезических измерений (определений)	0.10	–
1543	387636.24	2329251.96	Метод спутниковых геодезических измерений (определений)	0.10	–
1544	387682.81	2329243.93	Метод спутниковых геодезических измерений (определений)	0.10	–
1545	387682.85	2329243.93	Метод спутниковых геодезических измерений (определений)	0.10	–
1546	387730.28	2329235.92	Метод спутниковых геодезических измерений (определений)	0.10	–
1547	387782.27	2329227.01	Метод спутниковых геодезических измерений (определений)	0.10	–
1548	387832.80	2329218.06	Метод спутниковых геодезических измерений (определений)	0.10	–
1549	387882.19	2329209.04	Метод спутниковых геодезических измерений (определений)	0.10	–
1550	387928.07	2329200.38	Метод спутниковых геодезических измерений (определений)	0.10	–
1551	387928.16	2329200.36	Метод спутниковых геодезических измерений (определений)	0.10	–
1552	387976.85	2329191.60	Метод спутниковых геодезических измерений (определений)	0.10	–
1553	387976.99	2329191.58	Метод спутниковых геодезических	0.10	–

			измерений (определений)		
1554	388020.38	2329184.38	Метод спутниковых геодезических измерений (определений)	0.10	–
1555	388065.16	2329176.79	Метод спутниковых геодезических измерений (определений)	0.10	–
1556	388113.75	2329167.69	Метод спутниковых геодезических измерений (определений)	0.10	–
1557	388113.89	2329167.67	Метод спутниковых геодезических измерений (определений)	0.10	–
1558	388154.74	2329160.58	Метод спутниковых геодезических измерений (определений)	0.10	–
1559	388196.44	2329153.08	Метод спутниковых геодезических измерений (определений)	0.10	–
1560	388196.47	2329153.07	Метод спутниковых геодезических измерений (определений)	0.10	–
1561	388238.09	2329145.70	Метод спутниковых геодезических измерений (определений)	0.10	–
1562	388279.89	2329138.22	Метод спутниковых геодезических измерений (определений)	0.10	–
1563	388279.98	2329138.20	Метод спутниковых геодезических измерений (определений)	0.10	–
1564	388323.38	2329130.82	Метод спутниковых геодезических измерений (определений)	0.10	–
1565	388374.87	2329121.94	Метод спутниковых геодезических измерений (определений)	0.10	–
1566	388451.64	2329108.70	Метод спутниковых геодезических измерений (определений)	0.10	–
1567	388451.71	2329108.69	Метод спутниковых геодезических измерений (определений)	0.10	–
1568	388505.24	2329099.81	Метод спутниковых геодезических измерений (определений)	0.10	–
1569	388556.33	2329090.71	Метод спутниковых геодезических измерений (определений)	0.10	–
1570	388600.83	2329082.68	Метод спутниковых геодезических	0.10	–

			измерений (определений)		
1571	388600.86	2329082.67	Метод спутниковых геодезических измерений (определений)	0.10	–
1572	388645.57	2329074.74	Метод спутниковых геодезических измерений (определений)	0.10	–
1573	388694.36	2329065.75	Метод спутниковых геодезических измерений (определений)	0.10	–
1574	388694.51	2329065.72	Метод спутниковых геодезических измерений (определений)	0.10	–
1575	388735.49	2329058.78	Метод спутниковых геодезических измерений (определений)	0.10	–
1576	388787.41	2329049.57	Метод спутниковых геодезических измерений (определений)	0.10	–
1577	388834.53	2329041.14	Метод спутниковых геодезических измерений (определений)	0.10	–
1578	388834.54	2329041.14	Метод спутниковых геодезических измерений (определений)	0.10	–
1579	388884.91	2329032.18	Метод спутниковых геодезических измерений (определений)	0.10	–
1580	388884.94	2329032.18	Метод спутниковых геодезических измерений (определений)	0.10	–
1581	388926.42	2329024.90	Метод спутниковых геодезических измерений (определений)	0.10	–
1582	388969.30	2329017.21	Метод спутниковых геодезических измерений (определений)	0.10	–
1583	388969.33	2329017.21	Метод спутниковых геодезических измерений (определений)	0.10	–
1584	389014.52	2329009.20	Метод спутниковых геодезических измерений (определений)	0.10	–
1585	389014.56	2329009.19	Метод спутниковых геодезических измерений (определений)	0.10	–
1586	389060.21	2329001.31	Метод спутниковых геодезических измерений (определений)	0.10	–
1587	389105.56	2328993.37	Метод спутниковых геодезических	0.10	–

			измерений (определений)		
1588	389151.52	2328985.32	Метод спутниковых геодезических измерений (определений)	0.10	–
1589	389195.85	2328977.39	Метод спутниковых геодезических измерений (определений)	0.10	–
1590	389195.87	2328977.38	Метод спутниковых геодезических измерений (определений)	0.10	–
1591	389237.59	2328969.99	Метод спутниковых геодезических измерений (определений)	0.10	–
1592	389237.61	2328969.99	Метод спутниковых геодезических измерений (определений)	0.10	–
1593	389285.27	2328961.66	Метод спутниковых геодезических измерений (определений)	0.10	–
1594	389333.48	2328953.07	Метод спутниковых геодезических измерений (определений)	0.10	–
1595	389381.79	2328944.39	Метод спутниковых геодезических измерений (определений)	0.10	–
1596	389381.83	2328944.38	Метод спутниковых геодезических измерений (определений)	0.10	–
1597	389428.98	2328936.11	Метод спутниковых геодезических измерений (определений)	0.10	–
1598	389479.28	2328927.19	Метод спутниковых геодезических измерений (определений)	0.10	–
1599	389527.16	2328918.68	Метод спутниковых геодезических измерений (определений)	0.10	–
1600	389527.17	2328918.68	Метод спутниковых геодезических измерений (определений)	0.10	–
1601	389573.36	2328910.52	Метод спутниковых геодезических измерений (определений)	0.10	–
1602	389573.44	2328910.51	Метод спутниковых геодезических измерений (определений)	0.10	–
1603	389619.26	2328902.76	Метод спутниковых геодезических измерений (определений)	0.10	–
1604	389664.07	2328894.50	Метод спутниковых геодезических	0.10	–

			измерений (определений)		
1605	389664.16	2328894.48	Метод спутниковых геодезических измерений (определений)	0.10	–
1606	389709.18	2328886.60	Метод спутниковых геодезических измерений (определений)	0.10	–
1607	389753.33	2328878.92	Метод спутниковых геодезических измерений (определений)	0.10	–
1608	389796.69	2328870.95	Метод спутниковых геодезических измерений (определений)	0.10	–
1609	389796.79	2328870.94	Метод спутниковых геодезических измерений (определений)	0.10	–
1610	389842.76	2328862.94	Метод спутниковых геодезических измерений (определений)	0.10	–
1611	389891.26	2328854.46	Метод спутниковых геодезических измерений (определений)	0.10	–
1612	389941.91	2328845.36	Метод спутниковых геодезических измерений (определений)	0.10	–
1613	389941.94	2328845.36	Метод спутниковых геодезических измерений (определений)	0.10	–
1614	389988.47	2328837.11	Метод спутниковых геодезических измерений (определений)	0.10	–
1615	390039.66	2328827.95	Метод спутниковых геодезических измерений (определений)	0.10	–
1616	390039.71	2328827.95	Метод спутниковых геодезических измерений (определений)	0.10	–
1617	390090.00	2328819.20	Метод спутниковых геодезических измерений (определений)	0.10	–
1618	390138.10	2328810.80	Метод спутниковых геодезических измерений (определений)	0.10	–
1619	390138.46	2328810.75	Метод спутниковых геодезических измерений (определений)	0.10	–
1620	390180.71	2328804.88	Метод спутниковых геодезических измерений (определений)	0.10	–
1621	390182.79	2328804.80	Метод спутниковых геодезических	0.10	–

			измерений (определений)		
1622	390184.85	2328805.13	Метод спутниковых геодезических измерений (определений)	0.10	–
1623	390186.81	2328805.85	Метод спутниковых геодезических измерений (определений)	0.10	–
1624	390188.58	2328806.94	Метод спутниковых геодезических измерений (определений)	0.10	–
1625	390190.11	2328808.36	Метод спутниковых геодезических измерений (определений)	0.10	–
1626	390191.33	2328810.05	Метод спутниковых геодезических измерений (определений)	0.10	–
1627	390192.20	2328811.95	Метод спутниковых геодезических измерений (определений)	0.10	–
1628	390192.67	2328813.97	Метод спутниковых геодезических измерений (определений)	0.10	–
1629	390198.08	2328854.24	Метод спутниковых геодезических измерений (определений)	0.10	–
1630	390202.41	2328883.58	Метод спутниковых геодезических измерений (определений)	0.10	–
1631	390240.54	2328879.51	Метод спутниковых геодезических измерений (определений)	0.10	–
1632	390240.57	2328879.51	Метод спутниковых геодезических измерений (определений)	0.10	–
1633	390293.78	2328873.99	Метод спутниковых геодезических измерений (определений)	0.10	–
1634	390293.82	2328873.99	Метод спутниковых геодезических измерений (определений)	0.10	–
1635	390349.29	2328868.42	Метод спутниковых геодезических измерений (определений)	0.10	–
1636	390407.05	2328862.51	Метод спутниковых геодезических измерений (определений)	0.10	–
1637	390459.98	2328856.99	Метод спутниковых геодезических измерений (определений)	0.10	–
1638	390514.70	2328851.27	Метод спутниковых геодезических	0.10	–

			измерений (определений)		
1639	390562.91	2328846.17	Метод спутниковых геодезических измерений (определений)	0.10	–
1640	390562.94	2328846.17	Метод спутниковых геодезических измерений (определений)	0.10	–
1641	390610.60	2328841.24	Метод спутниковых геодезических измерений (определений)	0.10	–
1642	390655.09	2328836.15	Метод спутниковых геодезических измерений (определений)	0.10	–
1643	390655.19	2328836.14	Метод спутниковых геодезических измерений (определений)	0.10	–
1644	390694.88	2328831.97	Метод спутниковых геодезических измерений (определений)	0.10	–
1645	390695.00	2328831.96	Метод спутниковых геодезических измерений (определений)	0.10	–
1646	390735.94	2328828.14	Метод спутниковых геодезических измерений (определений)	0.10	–
1647	390779.65	2328823.73	Метод спутниковых геодезических измерений (определений)	0.10	–
1648	390779.76	2328823.72	Метод спутниковых геодезических измерений (определений)	0.10	–
1649	390823.66	2328819.78	Метод спутниковых геодезических измерений (определений)	0.10	–
1650	390870.87	2328813.84	Метод спутниковых геодезических измерений (определений)	0.10	–
1651	390871.12	2328813.81	Метод спутниковых геодезических измерений (определений)	0.10	–
1652	390926.86	2328808.12	Метод спутниковых геодезических измерений (определений)	0.10	–
1653	390977.91	2328802.87	Метод спутниковых геодезических измерений (определений)	0.10	–
1654	390977.93	2328802.87	Метод спутниковых геодезических измерений (определений)	0.10	–
1655	391025.26	2328798.06	Метод спутниковых геодезических	0.10	–

			измерений (определений)		
1656	391025.34	2328798.05	Метод спутниковых геодезических измерений (определений)	0.10	–
1657	391073.19	2328793.54	Метод спутниковых геодезических измерений (определений)	0.10	–
1658	391123.27	2328788.42	Метод спутниковых геодезических измерений (определений)	0.10	–
1659	391123.28	2328788.42	Метод спутниковых геодезических измерений (определений)	0.10	–
1660	391173.64	2328783.33	Метод спутниковых геодезических измерений (определений)	0.10	–
1661	391173.67	2328783.33	Метод спутниковых геодезических измерений (определений)	0.10	–
1662	391218.93	2328778.85	Метод спутниковых геодезических измерений (определений)	0.10	–
1663	391220.22	2328778.66	Метод спутниковых геодезических измерений (определений)	0.10	–
1664	391198.84	2328738.25	Метод спутниковых геодезических измерений (определений)	0.10	–
1665	391198.73	2328738.04	Метод спутниковых геодезических измерений (определений)	0.10	–
1666	391162.12	2328664.96	Метод спутниковых геодезических измерений (определений)	0.10	–
1667	391162.10	2328664.91	Метод спутниковых геодезических измерений (определений)	0.10	–
1668	391135.83	2328611.73	Метод спутниковых геодезических измерений (определений)	0.10	–
1669	391104.28	2328549.35	Метод спутниковых геодезических измерений (определений)	0.10	–
1670	391104.21	2328549.20	Метод спутниковых геодезических измерений (определений)	0.10	–
1671	391079.40	2328498.21	Метод спутниковых геодезических измерений (определений)	0.10	–
1672	391051.78	2328442.07	Метод спутниковых геодезических	0.10	–

			измерений (определений)		
1673	391023.61	2328386.10	Метод спутниковых геодезических измерений (определений)	0.10	–
1674	390996.16	2328331.61	Метод спутниковых геодезических измерений (определений)	0.10	–
1675	390976.45	2328293.50	Метод спутниковых геодезических измерений (определений)	0.10	–
1676	390976.23	2328293.05	Метод спутниковых геодезических измерений (определений)	0.10	–
1677	390953.27	2328242.93	Метод спутниковых геодезических измерений (определений)	0.10	–
1678	390932.66	2328199.67	Метод спутниковых геодезических измерений (определений)	0.10	–
1679	390899.16	2328148.35	Метод спутниковых геодезических измерений (определений)	0.10	–
1680	390898.42	2328147.02	Метод спутниковых геодезических измерений (определений)	0.10	–
1681	390874.06	2328094.64	Метод спутниковых геодезических измерений (определений)	0.10	–
1682	390843.79	2328044.76	Метод спутниковых геодезических измерений (определений)	0.10	–
1683	390843.78	2328044.74	Метод спутниковых геодезических измерений (определений)	0.10	–
1684	390812.84	2327993.61	Метод спутниковых геодезических измерений (определений)	0.10	–
1685	390781.23	2327941.29	Метод спутниковых геодезических измерений (определений)	0.10	–
1686	390747.11	2327885.03	Метод спутниковых геодезических измерений (определений)	0.10	–
1687	390747.09	2327884.99	Метод спутниковых геодезических измерений (определений)	0.10	–
1688	390717.15	2327835.12	Метод спутниковых геодезических измерений (определений)	0.10	–
1689	390717.09	2327835.01	Метод спутниковых геодезических	0.10	–

			измерений (определений)		
1690	390682.41	2327775.73	Метод спутниковых геодезических измерений (определений)	0.10	–
1691	390644.84	2327712.11	Метод спутниковых геодезических измерений (определений)	0.10	–
1692	390643.98	2327710.28	Метод спутниковых геодезических измерений (определений)	0.10	–
1693	390643.49	2327708.32	Метод спутниковых геодезических измерений (определений)	0.10	–
1694	390643.38	2327706.30	Метод спутниковых геодезических измерений (определений)	0.10	–
1695	390643.65	2327704.30	Метод спутниковых геодезических измерений (определений)	0.10	–
1696	390647.80	2327686.61	Метод спутниковых геодезических измерений (определений)	0.10	–
1697	390619.42	2327669.16	Метод спутниковых геодезических измерений (определений)	0.10	–
1698	390617.94	2327668.06	Метод спутниковых геодезических измерений (определений)	0.10	–
1699	390616.68	2327666.72	Метод спутниковых геодезических измерений (определений)	0.10	–
1700	390615.66	2327665.19	Метод спутниковых геодезических измерений (определений)	0.10	–
1701	390611.60	2327657.72	Метод спутниковых геодезических измерений (определений)	0.10	–
1702	390559.44	2327618.15	Метод спутниковых геодезических измерений (определений)	0.10	–
1703	390559.40	2327618.12	Метод спутниковых геодезических измерений (определений)	0.10	–
1704	390509.36	2327579.79	Метод спутниковых геодезических измерений (определений)	0.10	–
1705	390448.53	2327533.57	Метод спутниковых геодезических измерений (определений)	0.10	–
1706	390448.51	2327533.55	Метод спутниковых геодезических	0.10	–

			измерений (определений)		
1707	390394.14	2327491.99	Метод спутниковых геодезических измерений (определений)	0.10	–
1708	390394.09	2327491.95	Метод спутниковых геодезических измерений (определений)	0.10	–
1709	390347.38	2327455.82	Метод спутниковых геодезических измерений (определений)	0.10	–
1710	390345.90	2327454.43	Метод спутниковых геодезических измерений (определений)	0.10	–
1711	390300.82	2327403.09	Метод спутниковых геодезических измерений (определений)	0.10	–
1712	390254.84	2327350.98	Метод спутниковых геодезических измерений (определений)	0.10	–
1713	390254.68	2327350.79	Метод спутниковых геодезических измерений (определений)	0.10	–
1714	390214.04	2327302.51	Метод спутниковых геодезических измерений (определений)	0.10	–
1715	390164.04	2327244.37	Метод спутниковых геодезических измерений (определений)	0.10	–
1716	390164.01	2327244.34	Метод спутниковых геодезических измерений (определений)	0.10	–
1717	390121.38	2327194.38	Метод спутниковых геодезических измерений (определений)	0.10	–
1718	390075.49	2327140.85	Метод спутниковых геодезических измерений (определений)	0.10	–
1719	390075.47	2327140.81	Метод спутниковых геодезических измерений (определений)	0.10	–
1720	390046.33	2327106.55	Метод спутниковых геодезических измерений (определений)	0.10	–
1721	390031.60	2327113.54	Метод спутниковых геодезических измерений (определений)	0.10	–
1722	390027.99	2327115.55	Метод спутниковых геодезических измерений (определений)	0.10	–
1723	390017.67	2327097.03	Метод спутниковых геодезических	0.10	–

			измерений (определений)		
1724	390021.58	2327094.85	Метод спутниковых геодезических измерений (определений)	0.10	–
1725	390022.20	2327094.53	Метод спутниковых геодезических измерений (определений)	0.10	–
1726	390032.37	2327089.71	Метод спутниковых геодезических измерений (определений)	0.10	–
1727	389994.15	2327042.89	Метод спутниковых геодезических измерений (определений)	0.10	–
1728	389949.25	2326989.26	Метод спутниковых геодезических измерений (определений)	0.10	–
1729	389909.89	2326945.45	Метод спутниковых геодезических измерений (определений)	0.10	–
1730	389909.75	2326945.30	Метод спутниковых геодезических измерений (определений)	0.10	–
1731	389861.11	2326888.97	Метод спутниковых геодезических измерений (определений)	0.10	–
1732	389861.09	2326888.95	Метод спутниковых геодезических измерений (определений)	0.10	–
1733	389817.57	2326838.25	Метод спутниковых геодезических измерений (определений)	0.10	–
1734	389817.48	2326838.15	Метод спутниковых геодезических измерений (определений)	0.10	–
1735	389813.45	2326833.34	Метод спутниковых геодезических измерений (определений)	0.10	–
1736	389797.23	2326848.76	Метод спутниковых геодезических измерений (определений)	0.10	–
1737	389797.00	2326848.95	Метод спутниковых геодезических измерений (определений)	0.10	–
1738	389796.85	2326849.04	Метод спутниковых геодезических измерений (определений)	0.10	–
1739	389796.70	2326849.12	Метод спутниковых геодезических измерений (определений)	0.10	–
1740	389796.37	2326849.24	Метод спутниковых геодезических	0.10	–

			измерений (определений)		
1741	389796.03	2326849.30	Метод спутниковых геодезических измерений (определений)	0.10	–
1742	389795.68	2326849.30	Метод спутниковых геодезических измерений (определений)	0.10	–
1743	389795.34	2326849.24	Метод спутниковых геодезических измерений (определений)	0.10	–
1744	389795.01	2326849.12	Метод спутниковых геодезических измерений (определений)	0.10	–
1745	389794.71	2326848.95	Метод спутниковых геодезических измерений (определений)	0.10	–
1746	389794.44	2326848.72	Метод спутниковых геодезических измерений (определений)	0.10	–
1747	389794.22	2326848.46	Метод спутниковых геодезических измерений (определений)	0.10	–
1748	389794.12	2326848.29	Метод спутниковых геодезических измерений (определений)	0.10	–
1749	389770.95	2326807.47	Метод спутниковых геодезических измерений (определений)	0.10	–
1750	389753.77	2326777.72	Метод спутниковых геодезических измерений (определений)	0.10	–
1751	389736.42	2326748.45	Метод спутниковых геодезических измерений (определений)	0.10	–
1752	389730.36	2326752.73	Метод спутниковых геодезических измерений (определений)	0.10	–
1753	389718.06	2326735.31	Метод спутниковых геодезических измерений (определений)	0.10	–
1754	389724.96	2326730.44	Метод спутниковых геодезических измерений (определений)	0.10	–
1755	389724.20	2326729.18	Метод спутниковых геодезических измерений (определений)	0.10	–
1756	389704.69	2326710.61	Метод спутниковых геодезических измерений (определений)	0.10	–
1757	389704.37	2326710.30	Метод спутниковых геодезических	0.10	–

			измерений (определений)		
1758	389651.75	2326655.86	Метод спутниковых геодезических измерений (определений)	0.10	–
1759	389624.70	2326627.86	Метод спутниковых геодезических измерений (определений)	0.10	–
1760	389585.71	2326588.15	Метод спутниковых геодезических измерений (определений)	0.10	–
1761	389558.66	2326560.71	Метод спутниковых геодезических измерений (определений)	0.10	–
1762	389512.47	2326514.50	Метод спутниковых геодезических измерений (определений)	0.10	–
1763	389472.84	2326475.56	Метод спутниковых геодезических измерений (определений)	0.10	–
1764	389472.65	2326475.36	Метод спутниковых геодезических измерений (определений)	0.10	–
1765	389426.06	2326427.09	Метод спутниковых геодезических измерений (определений)	0.10	–
1766	389382.98	2326384.57	Метод спутниковых геодезических измерений (определений)	0.10	–
1767	389334.71	2326336.86	Метод спутниковых геодезических измерений (определений)	0.10	–
1768	389334.60	2326336.75	Метод спутниковых геодезических измерений (определений)	0.10	–
1769	389295.13	2326296.56	Метод спутниковых геодезических измерений (определений)	0.10	–
1770	389240.60	2326241.15	Метод спутниковых геодезических измерений (определений)	0.10	–
1771	389207.04	2326207.10	Метод спутниковых геодезических измерений (определений)	0.10	–
1772	389162.13	2326161.88	Метод спутниковых геодезических измерений (определений)	0.10	–
1773	389117.87	2326118.98	Метод спутниковых геодезических измерений (определений)	0.10	–
1774	389117.63	2326118.73	Метод спутниковых геодезических	0.10	–

			измерений (определений)		
1775	389067.77	2326067.11	Метод спутниковых геодезических измерений (определений)	0.10	–
1776	389067.64	2326066.98	Метод спутниковых геодезических измерений (определений)	0.10	–
1777	389028.91	2326025.49	Метод спутниковых геодезических измерений (определений)	0.10	–
1778	388982.26	2325980.58	Метод спутниковых геодезических измерений (определений)	0.10	–
1779	388982.17	2325980.49	Метод спутниковых геодезических измерений (определений)	0.10	–
1780	388939.82	2325938.69	Метод спутниковых геодезических измерений (определений)	0.10	–
1781	388939.65	2325938.52	Метод спутниковых геодезических измерений (определений)	0.10	–
1782	388891.47	2325888.75	Метод спутниковых геодезических измерений (определений)	0.10	–
1783	388891.45	2325888.73	Метод спутниковых геодезических измерений (определений)	0.10	–
1784	388852.93	2325848.74	Метод спутниковых геодезических измерений (определений)	0.10	–
1785	388809.20	2325806.16	Метод спутниковых геодезических измерений (определений)	0.10	–
1786	388809.03	2325806.00	Метод спутниковых геодезических измерений (определений)	0.10	–
1787	388764.56	2325760.74	Метод спутниковых геодезических измерений (определений)	0.10	–
1788	388719.25	2325715.96	Метод спутниковых геодезических измерений (определений)	0.10	–
1789	388718.51	2325715.15	Метод спутниковых геодезических измерений (определений)	0.10	–
1790	388679.14	2325667.23	Метод спутниковых геодезических измерений (определений)	0.10	–
1791	388642.06	2325628.21	Метод спутниковых геодезических	0.10	–

			измерений (определений)		
1792	388588.24	2325573.13	Метод спутниковых геодезических измерений (определений)	0.10	–
1793	388537.13	2325522.58	Метод спутниковых геодезических измерений (определений)	0.10	–
1794	388536.90	2325522.35	Метод спутниковых геодезических измерений (определений)	0.10	–
1795	388509.25	2325493.29	Метод спутниковых геодезических измерений (определений)	0.10	–
1796	388508.00	2325491.69	Метод спутниковых геодезических измерений (определений)	0.10	–
1797	388507.07	2325489.89	Метод спутниковых геодезических измерений (определений)	0.10	–
1798	388506.51	2325487.94	Метод спутниковых геодезических измерений (определений)	0.10	–
1799	388506.33	2325485.92	Метод спутниковых геодезических измерений (определений)	0.10	–
1800	388506.53	2325483.90	Метод спутниковых геодезических измерений (определений)	0.10	–
1801	388507.12	2325481.96	Метод спутниковых геодезических измерений (определений)	0.10	–
1802	388508.06	2325480.17	Метод спутниковых геодезических измерений (определений)	0.10	–
1803	388509.33	2325478.59	Метод спутниковых геодезических измерений (определений)	0.10	–
1804	388510.88	2325477.28	Метод спутниковых геодезических измерений (определений)	0.10	–
1805	388512.65	2325476.28	Метод спутниковых геодезических измерений (определений)	0.10	–
1806	388564.20	2325453.54	Метод спутниковых геодезических измерений (определений)	0.10	–
1807	388564.50	2325453.41	Метод спутниковых геодезических измерений (определений)	0.10	–
1808	388611.37	2325434.43	Метод спутниковых геодезических	0.10	–

			измерений (определений)		
1809	388611.47	2325434.39	Метод спутниковых геодезических измерений (определений)	0.10	–
1810	388651.66	2325418.57	Метод спутниковых геодезических измерений (определений)	0.10	–
1811	388686.79	2325404.29	Метод спутниковых геодезических измерений (определений)	0.10	–
1812	388686.89	2325404.25	Метод спутниковых геодезических измерений (определений)	0.10	–
1813	388741.48	2325382.68	Метод спутниковых геодезических измерений (определений)	0.10	–
1814	388741.50	2325382.67	Метод спутниковых геодезических измерений (определений)	0.10	–
1815	388793.17	2325362.40	Метод спутниковых геодезических измерений (определений)	0.10	–
1816	388842.31	2325342.70	Метод спутниковых геодезических измерений (определений)	0.10	–
1817	388842.32	2325342.69	Метод спутниковых геодезических измерений (определений)	0.10	–
1818	388903.58	2325318.22	Метод спутниковых геодезических измерений (определений)	0.10	–
1819	388958.39	2325295.91	Метод спутниковых геодезических измерений (определений)	0.10	–
1820	388958.48	2325295.87	Метод спутниковых геодезических измерений (определений)	0.10	–
1821	389023.17	2325270.19	Метод спутниковых геодезических измерений (определений)	0.10	–
1822	389073.57	2325249.80	Метод спутниковых геодезических измерений (определений)	0.10	–
1823	389073.61	2325249.79	Метод спутниковых геодезических измерений (определений)	0.10	–
1824	389134.41	2325225.52	Метод спутниковых геодезических измерений (определений)	0.10	–
1825	389134.44	2325225.51	Метод спутниковых геодезических	0.10	–

			измерений (определений)		
1826	389185.16	2325205.42	Метод спутниковых геодезических измерений (определений)	0.10	–
1827	389185.22	2325205.40	Метод спутниковых геодезических измерений (определений)	0.10	–
1828	389251.14	2325179.75	Метод спутниковых геодезических измерений (определений)	0.10	–
1829	389301.87	2325159.51	Метод спутниковых геодезических измерений (определений)	0.10	–
1830	389301.90	2325159.50	Метод спутниковых геодезических измерений (определений)	0.10	–
1831	389363.52	2325135.18	Метод спутниковых геодезических измерений (определений)	0.10	–
1832	389417.81	2325113.15	Метод спутниковых геодезических измерений (определений)	0.10	–
1833	389479.19	2325087.25	Метод спутниковых геодезических измерений (определений)	0.10	–
1834	389479.36	2325087.18	Метод спутниковых геодезических измерений (определений)	0.10	–
1835	389532.86	2325065.71	Метод спутниковых геодезических измерений (определений)	0.10	–
1836	389583.08	2325044.88	Метод спутниковых геодезических измерений (определений)	0.10	–
1837	389583.18	2325044.84	Метод спутниковых геодезических измерений (определений)	0.10	–
1838	389648.11	2325018.68	Метод спутниковых геодезических измерений (определений)	0.10	–
1839	389648.34	2325018.59	Метод спутниковых геодезических измерений (определений)	0.10	–
1840	389713.06	2324994.23	Метод спутниковых геодезических измерений (определений)	0.10	–
1841	389762.50	2324973.99	Метод спутниковых геодезических измерений (определений)	0.10	–
1842	389762.63	2324973.94	Метод спутниковых геодезических	0.10	–

			измерений (определений)		
1843	389813.51	2324953.88	Метод спутниковых геодезических измерений (определений)	0.10	–
1844	389876.95	2324928.62	Метод спутниковых геодезических измерений (определений)	0.10	–
1845	389938.00	2324903.60	Метод спутниковых геодезических измерений (определений)	0.10	–
1846	389938.07	2324903.57	Метод спутниковых геодезических измерений (определений)	0.10	–
1847	389992.54	2324881.68	Метод спутниковых геодезических измерений (определений)	0.10	–
1848	390043.18	2324861.28	Метод спутниковых геодезических измерений (определений)	0.10	–
1849	390043.21	2324861.27	Метод спутниковых геодезических измерений (определений)	0.10	–
1850	390090.41	2324842.41	Метод спутниковых геодезических измерений (определений)	0.10	–
1851	390130.99	2324825.60	Метод спутниковых геодезических измерений (определений)	0.10	–
1852	390150.07	2324817.51	Метод спутниковых геодезических измерений (определений)	0.10	–
1853	390149.21	2324815.53	Метод спутниковых геодезических измерений (определений)	0.10	–
1854	390149.12	2324815.31	Метод спутниковых геодезических измерений (определений)	0.10	–
1855	390131.17	2324771.42	Метод спутниковых геодезических измерений (определений)	0.10	–
1856	390102.65	2324705.52	Метод спутниковых геодезических измерений (определений)	0.10	–
1857	390102.64	2324705.49	Метод спутниковых геодезических измерений (определений)	0.10	–
1858	390068.53	2324626.06	Метод спутниковых геодезических измерений (определений)	0.10	–
1859	390068.52	2324626.04	Метод спутниковых геодезических	0.10	–

			измерений (определений)		
1860	390034.26	2324545.77	Метод спутниковых геодезических измерений (определений)	0.10	–
1861	390000.32	2324466.48	Метод спутниковых геодезических измерений (определений)	0.10	–
1862	389966.53	2324388.41	Метод спутниковых геодезических измерений (определений)	0.10	–
1863	389966.44	2324388.20	Метод спутниковых геодезических измерений (определений)	0.10	–
1864	389933.49	2324307.50	Метод спутниковых геодезических измерений (определений)	0.10	–
1865	389898.51	2324227.99	Метод спутниковых геодезических измерений (определений)	0.10	–
1866	389898.48	2324227.92	Метод спутниковых геодезических измерений (определений)	0.10	–
1867	389865.03	2324150.17	Метод спутниковых геодезических измерений (определений)	0.10	–
1868	389830.50	2324071.01	Метод спутниковых геодезических измерений (определений)	0.10	–
1869	389830.46	2324070.92	Метод спутниковых геодезических измерений (определений)	0.10	–
1870	389796.50	2323991.15	Метод спутниковых геодезических измерений (определений)	0.10	–
1871	389762.36	2323911.14	Метод спутниковых геодезических измерений (определений)	0.10	–
1872	389762.34	2323911.10	Метод спутниковых геодезических измерений (определений)	0.10	–
1873	389728.35	2323830.41	Метод спутниковых геодезических измерений (определений)	0.10	–
1874	389697.91	2323760.48	Метод спутниковых геодезических измерений (определений)	0.10	–
1875	389697.89	2323760.43	Метод спутниковых геодезических измерений (определений)	0.10	–
1876	389663.69	2323680.74	Метод спутниковых геодезических	0.10	–

			измерений (определений)		
1877	389629.19	2323600.51	Метод спутниковых геодезических измерений (определений)	0.10	–
1878	389593.47	2323518.05	Метод спутниковых геодезических измерений (определений)	0.10	–
1879	389593.44	2323517.97	Метод спутниковых геодезических измерений (определений)	0.10	–
1880	389559.69	2323438.28	Метод спутниковых геодезических измерений (определений)	0.10	–
1881	389524.57	2323357.64	Метод спутниковых геодезических измерений (определений)	0.10	–
1882	389524.55	2323357.58	Метод спутниковых геодезических измерений (определений)	0.10	–
1883	389490.35	2323277.84	Метод спутниковых геодезических измерений (определений)	0.10	–
1884	389490.33	2323277.81	Метод спутниковых геодезических измерений (определений)	0.10	–
1885	389460.43	2323207.51	Метод спутниковых геодезических измерений (определений)	0.10	–
1886	389422.27	2323119.37	Метод спутниковых геодезических измерений (определений)	0.10	–
1887	389422.23	2323119.28	Метод спутниковых геодезических измерений (определений)	0.10	–
1888	389388.83	2323040.19	Метод спутниковых геодезических измерений (определений)	0.10	–
1889	389354.77	2322961.30	Метод спутниковых геодезических измерений (определений)	0.10	–
1890	389316.09	2322872.45	Метод спутниковых геодезических измерений (определений)	0.10	–
1891	389246.12	2322800.79	Метод спутниковых геодезических измерений (определений)	0.10	–
1892	389190.81	2322745.98	Метод спутниковых геодезических измерений (определений)	0.10	–
1893	389190.70	2322745.87	Метод спутниковых геодезических	0.10	–

			измерений (определений)		
1894	389127.53	2322681.42	Метод спутниковых геодезических измерений (определений)	0.10	–
1895	389067.63	2322622.48	Метод спутниковых геодезических измерений (определений)	0.10	–
1896	389067.46	2322622.30	Метод спутниковых геодезических измерений (определений)	0.10	–
1897	389007.95	2322561.00	Метод спутниковых геодезических измерений (определений)	0.10	–
1898	388946.69	2322500.45	Метод спутниковых геодезических измерений (определений)	0.10	–
1899	388946.58	2322500.34	Метод спутниковых геодезических измерений (определений)	0.10	–
1900	388884.58	2322437.23	Метод спутниковых геодезических измерений (определений)	0.10	–
1901	388823.15	2322376.41	Метод спутниковых геодезических измерений (определений)	0.10	–
1902	388823.05	2322376.30	Метод спутниковых геодезических измерений (определений)	0.10	–
1903	388761.66	2322313.84	Метод спутниковых геодезических измерений (определений)	0.10	–
1904	388709.43	2322261.49	Метод спутниковых геодезических измерений (определений)	0.10	–
1905	388709.40	2322261.46	Метод спутниковых геодезических измерений (определений)	0.10	–
1906	388648.54	2322200.05	Метод спутниковых геодезических измерений (определений)	0.10	–
1907	388648.46	2322199.97	Метод спутниковых геодезических измерений (определений)	0.10	–
1908	388588.44	2322138.13	Метод спутниковых геодезических измерений (определений)	0.10	–
1909	388525.60	2322074.64	Метод спутниковых геодезических измерений (определений)	0.10	–
1910	388464.18	2322013.01	Метод спутниковых геодезических	0.10	–

			измерений (определений)		
1911	388402.20	2321950.82	Метод спутниковых геодезических измерений (определений)	0.10	–
1912	388340.68	2321889.31	Метод спутниковых геодезических измерений (определений)	0.10	–
1913	388340.64	2321889.27	Метод спутниковых геодезических измерений (определений)	0.10	–
1914	388279.21	2321827.23	Метод спутниковых геодезических измерений (определений)	0.10	–
1915	388216.35	2321764.35	Метод спутниковых геодезических измерений (определений)	0.10	–
1916	388216.33	2321764.32	Метод спутниковых геодезических измерений (определений)	0.10	–
1917	388154.29	2321701.85	Метод спутниковых геодезических измерений (определений)	0.10	–
1918	388093.54	2321640.72	Метод спутниковых геодезических измерений (определений)	0.10	–
1919	388032.04	2321579.93	Метод спутниковых геодезических измерений (определений)	0.10	–
1920	388031.96	2321579.86	Метод спутниковых геодезических измерений (определений)	0.10	–
1921	387970.85	2321518.21	Метод спутниковых геодезических измерений (определений)	0.10	–
1922	387907.46	2321454.29	Метод спутниковых геодезических измерений (определений)	0.10	–
1923	387844.02	2321390.55	Метод спутниковых геодезических измерений (определений)	0.10	–
1924	387844.01	2321390.54	Метод спутниковых геодезических измерений (определений)	0.10	–
1925	387783.45	2321329.52	Метод спутниковых геодезических измерений (определений)	0.10	–
1926	387721.74	2321268.04	Метод спутниковых геодезических измерений (определений)	0.10	–
1927	387660.24	2321206.90	Метод спутниковых геодезических	0.10	–

			измерений (определений)		
1928	387660.16	2321206.82	Метод спутниковых геодезических измерений (определений)	0.10	–
1929	387598.74	2321144.44	Метод спутниковых геодезических измерений (определений)	0.10	–
1930	387535.09	2321081.16	Метод спутниковых геодезических измерений (определений)	0.10	–
1931	387535.07	2321081.14	Метод спутниковых геодезических измерений (определений)	0.10	–
1932	387472.60	2321018.66	Метод спутниковых геодезических измерений (определений)	0.10	–
1933	387409.69	2320955.98	Метод спутниковых геодезических измерений (определений)	0.10	–
1934	387409.68	2320955.97	Метод спутниковых геодезических измерений (определений)	0.10	–
1935	387348.92	2320895.26	Метод спутниковых геодезических измерений (определений)	0.10	–
1936	387348.88	2320895.22	Метод спутниковых геодезических измерений (определений)	0.10	–
1937	387287.51	2320833.26	Метод спутниковых геодезических измерений (определений)	0.10	–
1938	387225.87	2320772.18	Метод спутниковых геодезических измерений (определений)	0.10	–
1939	387225.83	2320772.14	Метод спутниковых геодезических измерений (определений)	0.10	–
1940	387165.20	2320711.33	Метод спутниковых геодезических измерений (определений)	0.10	–
1941	387165.12	2320711.26	Метод спутниковых геодезических измерений (определений)	0.10	–
1942	387103.82	2320648.57	Метод спутниковых геодезических измерений (определений)	0.10	–
1943	387041.39	2320585.67	Метод спутниковых геодезических измерений (определений)	0.10	–
1944	386980.26	2320524.89	Метод спутниковых геодезических	0.10	–

			измерений (определений)		
1945	386980.23	2320524.86	Метод спутниковых геодезических измерений (определений)	0.10	–
1946	386949.57	2320494.11	Метод спутниковых геодезических измерений (определений)	0.10	–
1947	386918.56	2320463.71	Метод спутниковых геодезических измерений (определений)	0.10	–
1948	386918.50	2320463.65	Метод спутниковых геодезических измерений (определений)	0.10	–
1949	386856.25	2320401.67	Метод спутниковых геодезических измерений (определений)	0.10	–
1950	386856.23	2320401.65	Метод спутниковых геодезических измерений (определений)	0.10	–
1951	386795.58	2320340.93	Метод спутниковых геодезических измерений (определений)	0.10	–
1952	386728.89	2320278.66	Метод спутниковых геодезических измерений (определений)	0.10	–
1953	386668.45	2320250.83	Метод спутниковых геодезических измерений (определений)	0.10	–
1954	386604.93	2320223.42	Метод спутниковых геодезических измерений (определений)	0.10	–
1955	386539.29	2320196.31	Метод спутниковых геодезических измерений (определений)	0.10	–
1956	386539.26	2320196.30	Метод спутниковых геодезических измерений (определений)	0.10	–
1957	386458.26	2320162.52	Метод спутниковых геодезических измерений (определений)	0.10	–
1958	386377.66	2320129.20	Метод спутниковых геодезических измерений (определений)	0.10	–
1959	386377.60	2320129.17	Метод спутниковых геодезических измерений (определений)	0.10	–
1960	386296.76	2320095.14	Метод спутниковых геодезических измерений (определений)	0.10	–
1961	386216.72	2320062.10	Метод спутниковых геодезических	0.10	–

			измерений (определений)		
1962	386216.66	2320062.08	Метод спутниковых геодезических измерений (определений)	0.10	–
1963	386136.76	2320028.55	Метод спутниковых геодезических измерений (определений)	0.10	–
1964	386052.77	2319994.28	Метод спутниковых геодезических измерений (определений)	0.10	–
1965	386052.69	2319994.25	Метод спутниковых геодезических измерений (определений)	0.10	–
1966	385971.54	2319960.35	Метод спутниковых геодезических измерений (определений)	0.10	–
1967	385890.39	2319926.45	Метод спутниковых геодезических измерений (определений)	0.10	–
1968	385890.37	2319926.44	Метод спутниковых геодезических измерений (определений)	0.10	–
1969	385807.43	2319891.61	Метод спутниковых геодезических измерений (определений)	0.10	–
1970	385724.44	2319857.13	Метод спутниковых геодезических измерений (определений)	0.10	–
1971	385641.03	2319822.71	Метод спутниковых геодезических измерений (определений)	0.10	–
1972	385640.77	2319822.60	Метод спутниковых геодезических измерений (определений)	0.10	–
1973	385563.97	2319788.49	Метод спутниковых геодезических измерений (определений)	0.10	–
1974	385481.97	2319755.29	Метод спутниковых геодезических измерений (определений)	0.10	–
1975	385481.78	2319755.21	Метод спутниковых геодезических измерений (определений)	0.10	–
1976	385399.21	2319719.96	Метод спутниковых геодезических измерений (определений)	0.10	–
1977	385319.92	2319687.78	Метод спутниковых геодезических измерений (определений)	0.10	–
1978	385238.69	2319654.77	Метод спутниковых геодезических	0.10	–

			измерений (определений)		
1979	385238.49	2319654.69	Метод спутниковых геодезических измерений (определений)	0.10	–
1980	385156.81	2319619.52	Метод спутниковых геодезических измерений (определений)	0.10	–
1981	385070.29	2319583.09	Метод спутниковых геодезических измерений (определений)	0.10	–
1982	385070.28	2319583.08	Метод спутниковых геодезических измерений (определений)	0.10	–
1983	384992.78	2319550.29	Метод спутниковых геодезических измерений (определений)	0.10	–
1984	384911.14	2319517.13	Метод спутниковых геодезических измерений (определений)	0.10	–
1985	384911.08	2319517.11	Метод спутниковых геодезических измерений (определений)	0.10	–
1986	384830.49	2319483.81	Метод спутниковых геодезических измерений (определений)	0.10	–
1987	384830.33	2319483.74	Метод спутниковых геодезических измерений (определений)	0.10	–
1988	384750.85	2319449.37	Метод спутниковых геодезических измерений (определений)	0.10	–
1989	384671.06	2319416.02	Метод спутниковых геодезических измерений (определений)	0.10	–
1990	384590.84	2319383.85	Метод спутниковых геодезических измерений (определений)	0.10	–
1991	384590.69	2319383.79	Метод спутниковых геодезических измерений (определений)	0.10	–
1992	384510.44	2319350.14	Метод спутниковых геодезических измерений (определений)	0.10	–
1993	384510.36	2319350.10	Метод спутниковых геодезических измерений (определений)	0.10	–
1994	384430.41	2319315.75	Метод спутниковых геодезических измерений (определений)	0.10	–
1995	384348.84	2319282.32	Метод спутниковых геодезических	0.10	–

			измерений (определений)		
1996	384348.70	2319282.27	Метод спутниковых геодезических измерений (определений)	0.10	–
1997	384269.08	2319248.32	Метод спутниковых геодезических измерений (определений)	0.10	–
1998	384188.37	2319214.76	Метод спутниковых геодезических измерений (определений)	0.10	–
1999	384105.55	2319181.07	Метод спутниковых геодезических измерений (определений)	0.10	–
2000	384017.99	2319146.62	Метод спутниковых геодезических измерений (определений)	0.10	–
2001	384017.47	2319146.40	Метод спутниковых геодезических измерений (определений)	0.10	–
2002	383943.91	2319112.83	Метод спутниковых геодезических измерений (определений)	0.10	–
2003	383862.73	2319079.21	Метод спутниковых геодезических измерений (определений)	0.10	–
2004	383862.67	2319079.19	Метод спутниковых геодезических измерений (определений)	0.10	–
2005	383789.62	2319048.49	Метод спутниковых геодезических измерений (определений)	0.10	–
2006	383789.61	2319048.48	Метод спутниковых геодезических измерений (определений)	0.10	–
2007	383716.66	2319017.73	Метод спутниковых геодезических измерений (определений)	0.10	–
2008	383674.67	2319000.06	Метод спутниковых геодезических измерений (определений)	0.10	–
2009	383522.22	2318936.98	Метод спутниковых геодезических измерений (определений)	0.10	–
2010	383522.20	2318936.97	Метод спутниковых геодезических измерений (определений)	0.10	–
2011	383433.37	2318899.97	Метод спутниковых геодезических измерений (определений)	0.10	–
2012	383346.04	2318863.88	Метод спутниковых геодезических	0.10	–

			измерений (определений)		
2013	383345.83	2318863.79	Метод спутниковых геодезических измерений (определений)	0.10	–
2014	383262.55	2318827.25	Метод спутниковых геодезических измерений (определений)	0.10	–
2015	383183.77	2318795.44	Метод спутниковых геодезических измерений (определений)	0.10	–
2016	383183.58	2318795.36	Метод спутниковых геодезических измерений (определений)	0.10	–
2017	383094.09	2318757.15	Метод спутниковых геодезических измерений (определений)	0.10	–
2018	383027.80	2318731.41	Метод спутниковых геодезических измерений (определений)	0.10	–
2019	383027.37	2318731.24	Метод спутниковых геодезических измерений (определений)	0.10	–
2020	382946.22	2318695.63	Метод спутниковых геодезических измерений (определений)	0.10	–
2021	382945.09	2318695.05	Метод спутниковых геодезических измерений (определений)	0.10	–
2022	382894.13	2318664.94	Метод спутниковых геодезических измерений (определений)	0.10	–
2023	382868.84	2318663.02	Метод спутниковых геодезических измерений (определений)	0.10	–
2024	382867.15	2318662.75	Метод спутниковых геодезических измерений (определений)	0.10	–
2025	382865.53	2318662.22	Метод спутниковых геодезических измерений (определений)	0.10	–
2026	382822.17	2318643.97	Метод спутниковых геодезических измерений (определений)	0.10	–
2027	382821.89	2318643.85	Метод спутниковых геодезических измерений (определений)	0.10	–
2028	382809.43	2318638.18	Метод спутниковых геодезических измерений (определений)	0.10	–
2029	382807.59	2318637.11	Метод спутниковых геодезических	0.10	–

			измерений (определений)		
2030	382806.01	2318635.69	Метод спутниковых геодезических измерений (определений)	0.10	–
2031	382804.73	2318633.98	Метод спутниковых геодезических измерений (определений)	0.10	–
2032	382803.83	2318632.06	Метод спутниковых геодезических измерений (определений)	0.10	–
2033	382803.32	2318629.99	Метод спутниковых геодезических измерений (определений)	0.10	–
2034	382803.24	2318627.86	Метод спутниковых геодезических измерений (определений)	0.10	–
2035	382803.59	2318625.76	Метод спутниковых геодезических измерений (определений)	0.10	–
2036	382804.35	2318623.77	Метод спутниковых геодезических измерений (определений)	0.10	–
2037	382805.49	2318621.98	Метод спутниковых геодезических измерений (определений)	0.10	–
2038	382806.96	2318620.45	Метод спутниковых геодезических измерений (определений)	0.10	–
2039	382808.72	2318619.24	Метод спутниковых геодезических измерений (определений)	0.10	–
2040	382810.68	2318618.41	Метод спутниковых геодезических измерений (определений)	0.10	–
2041	382815.73	2318616.84	Метод спутниковых геодезических измерений (определений)	0.10	–
2042	382816.06	2318617.90	Метод спутниковых геодезических измерений (определений)	0.10	–
2043	382818.21	2318618.88	Метод спутниковых геодезических измерений (определений)	0.10	–
2044	382830.53	2318624.49	Метод спутниковых геодезических измерений (определений)	0.10	–
2045	382872.16	2318642.01	Метод спутниковых геодезических измерений (определений)	0.10	–
2046	382898.20	2318643.99	Метод спутниковых геодезических	0.10	–

			измерений (определений)		
2047	382900.58	2318644.44	Метод спутниковых геодезических измерений (определений)	0.10	–
2048	382902.79	2318645.43	Метод спутниковых геодезических измерений (определений)	0.10	–
2049	382955.32	2318676.48	Метод спутниковых геодезических измерений (определений)	0.10	–
2050	383035.68	2318711.73	Метод спутниковых геодезических измерений (определений)	0.10	–
2051	383101.93	2318737.45	Метод спутниковых геодезических измерений (определений)	0.10	–
2052	383102.26	2318737.59	Метод спутниковых геодезических измерений (определений)	0.10	–
2053	383191.80	2318775.82	Метод спутниковых геодезических измерений (определений)	0.10	–
2054	383270.63	2318807.65	Метод спутниковых геодезических измерений (определений)	0.10	–
2055	383270.92	2318807.77	Метод спутниковых геодезических измерений (определений)	0.10	–
2056	383354.25	2318844.33	Метод спутниковых геодезических измерений (определений)	0.10	–
2057	383441.48	2318880.38	Метод спутниковых геодезических измерений (определений)	0.10	–
2058	383441.51	2318880.39	Метод спутниковых геодезических измерений (определений)	0.10	–
2059	383530.34	2318917.39	Метод спутниковых геодезических измерений (определений)	0.10	–
2060	383682.80	2318980.48	Метод спутниковых геодезических измерений (определений)	0.10	–
2061	383682.86	2318980.50	Метод спутниковых геодезических измерений (определений)	0.10	–
2062	383724.89	2318998.19	Метод спутниковых геодезических измерений (определений)	0.10	–
2063	383797.84	2319028.95	Метод спутниковых геодезических	0.10	–

			измерений (определений)		
2064	383870.86	2319059.64	Метод спутниковых геодезических измерений (определений)	0.10	–
2065	383952.20	2319093.32	Метод спутниковых геодезических измерений (определений)	0.10	–
2066	383952.54	2319093.47	Метод спутниковых геодезических измерений (определений)	0.10	–
2067	384026.01	2319127.00	Метод спутниковых геодезических измерений (определений)	0.10	–
2068	384113.37	2319161.36	Метод спутниковых геодезических измерений (определений)	0.10	–
2069	384113.48	2319161.41	Метод спутниковых геодезических измерений (определений)	0.10	–
2070	384196.40	2319195.13	Метод спутниковых геодезических измерений (определений)	0.10	–
2071	384196.48	2319195.16	Метод спутниковых геодезических измерений (определений)	0.10	–
2072	384277.26	2319228.76	Метод спутниковых геодезических измерений (определений)	0.10	–
2073	384277.35	2319228.80	Метод спутниковых геодезических измерений (определений)	0.10	–
2074	384356.95	2319262.73	Метод спутниковых геодезических измерений (определений)	0.10	–
2075	384438.53	2319296.17	Метод спутниковых геодезических измерений (определений)	0.10	–
2076	384438.69	2319296.24	Метод спутниковых геодезических измерений (определений)	0.10	–
2077	384518.68	2319330.61	Метод спутниковых геодезических измерений (определений)	0.10	–
2078	384598.81	2319364.20	Метод спутниковых геодезических измерений (определений)	0.10	–
2079	384679.03	2319396.37	Метод спутниковых геодезических измерений (определений)	0.10	–
2080	384679.17	2319396.43	Метод спутниковых геодезических	0.10	–

			измерений (определений)		
2081	384759.08	2319429.83	Метод спутниковых геодезических измерений (определений)	0.10	–
2082	384759.20	2319429.88	Метод спутниковых геодезических измерений (определений)	0.10	–
2083	384838.66	2319464.25	Метод спутниковых геодезических измерений (определений)	0.10	–
2084	384919.15	2319497.50	Метод спутниковых геодезических измерений (определений)	0.10	–
2085	385000.83	2319530.68	Метод спутниковых геодезических измерений (определений)	0.10	–
2086	385000.98	2319530.74	Метод спутниковых геодезических измерений (определений)	0.10	–
2087	385078.53	2319563.55	Метод спутниковых геодезических измерений (определений)	0.10	–
2088	385165.07	2319600.00	Метод спутниковых геодезических измерений (определений)	0.10	–
2089	385165.15	2319600.04	Метод спутниковых геодезических измерений (определений)	0.10	–
2090	385246.77	2319635.17	Метод спутниковых геодезических измерений (определений)	0.10	–
2091	385327.89	2319668.13	Метод спутниковых геодезических измерений (определений)	0.10	–
2092	385407.27	2319700.36	Метод спутниковых геодезических измерений (определений)	0.10	–
2093	385407.45	2319700.43	Метод спутниковых геодезических измерений (определений)	0.10	–
2094	385490.02	2319735.68	Метод спутниковых геодезических измерений (определений)	0.10	–
2095	385572.09	2319768.90	Метод спутниковых геодезических измерений (определений)	0.10	–
2096	385572.41	2319769.04	Метод спутниковых геодезических измерений (определений)	0.10	–
2097	385649.24	2319803.16	Метод спутниковых геодезических	0.10	–

			измерений (определений)		
2098	385732.54	2319837.54	Метод спутниковых геодезических измерений (определений)	0.10	–
2099	385732.56	2319837.55	Метод спутниковых геодезических измерений (определений)	0.10	–
2100	385815.59	2319872.04	Метод спутниковых геодезических измерений (определений)	0.10	–
2101	385815.62	2319872.06	Метод спутниковых геодезических измерений (определений)	0.10	–
2102	385898.57	2319906.89	Метод спутниковых геодезических измерений (определений)	0.10	–
2103	385979.71	2319940.79	Метод спутниковых геодезических измерений (определений)	0.10	–
2104	386060.82	2319974.67	Метод спутниковых геодезических измерений (определений)	0.10	–
2105	386144.82	2320008.94	Метод спутниковых геодезических измерений (определений)	0.10	–
2106	386144.92	2320008.98	Метод спутниковых геодезических измерений (определений)	0.10	–
2107	386224.83	2320042.52	Метод спутниковых геодезических измерений (определений)	0.10	–
2108	386304.88	2320075.56	Метод спутниковых геодезических измерений (определений)	0.10	–
2109	386304.95	2320075.59	Метод спутниковых геодезических измерений (определений)	0.10	–
2110	386385.79	2320109.62	Метод спутниковых геодезических измерений (определений)	0.10	–
2111	386466.37	2320142.93	Метод спутниковых геодезических измерений (определений)	0.10	–
2112	386466.40	2320142.95	Метод спутниковых геодезических измерений (определений)	0.10	–
2113	386547.40	2320176.72	Метод спутниковых геодезических измерений (определений)	0.10	–
2114	386613.10	2320203.86	Метод спутниковых геодезических	0.10	–

			измерений (определений)		
2115	386613.25	2320203.93	Метод спутниковых геодезических измерений (определений)	0.10	–
2116	386676.97	2320231.41	Метод спутниковых геодезических измерений (определений)	0.10	–
2117	386677.20	2320231.52	Метод спутниковых геодезических измерений (определений)	0.10	–
2118	386739.31	2320260.12	Метод спутниковых геодезических измерений (определений)	0.10	–
2119	386740.79	2320260.95	Метод спутниковых геодезических измерений (определений)	0.10	–
2120	386742.11	2320262.00	Метод спутниковых геодезических измерений (определений)	0.10	–
2121	386810.18	2320325.56	Метод спутниковых геодезических измерений (определений)	0.10	–
2122	386810.45	2320325.82	Метод спутниковых геодезических измерений (определений)	0.10	–
2123	386871.22	2320386.66	Метод спутниковых геодезических измерений (определений)	0.10	–
2124	386933.43	2320448.60	Метод спутниковых геодезических измерений (определений)	0.10	–
2125	386964.45	2320479.01	Метод спутниковых геодезических измерений (определений)	0.10	–
2126	386964.54	2320479.10	Метод спутниковых геодезических измерений (определений)	0.10	–
2127	386995.22	2320509.88	Метод спутниковых геодезических измерений (определений)	0.10	–
2128	387056.36	2320570.66	Метод спутниковых геодезических измерений (определений)	0.10	–
2129	387056.41	2320570.71	Метод спутниковых геодезических измерений (определений)	0.10	–
2130	387118.89	2320633.67	Метод спутниковых геодезических измерений (определений)	0.10	–
2131	387118.95	2320633.72	Метод спутниковых геодезических	0.10	–

			измерений (определений)		
2132	387180.24	2320696.40	Метод спутниковых геодезических измерений (определений)	0.10	–
2133	387240.82	2320757.15	Метод спутниковых геодезических измерений (определений)	0.10	–
2134	387302.47	2320818.24	Метод спутниковых геодезических измерений (определений)	0.10	–
2135	387302.54	2320818.31	Метод спутниковых геодезических измерений (определений)	0.10	–
2136	387363.92	2320880.29	Метод спутниковых геодезических измерений (определений)	0.10	–
2137	387424.65	2320940.97	Метод спутниковых геодезических измерений (определений)	0.10	–
2138	387487.57	2321003.65	Метод спутниковых геодезических измерений (определений)	0.10	–
2139	387487.58	2321003.66	Метод спутниковых геодезических измерений (определений)	0.10	–
2140	387550.05	2321066.14	Метод спутниковых геодезических измерений (определений)	0.10	–
2141	387613.72	2321129.45	Метод спутниковых геодезических измерений (определений)	0.10	–
2142	387613.80	2321129.53	Метод спутниковых геодезических измерений (определений)	0.10	–
2143	387675.22	2321191.90	Метод спутниковых геодезических измерений (определений)	0.10	–
2144	387736.69	2321253.01	Метод спутниковых геодезических измерений (определений)	0.10	–
2145	387736.70	2321253.02	Метод спутниковых геодезических измерений (определений)	0.10	–
2146	387798.44	2321314.52	Метод спутниковых геодезических измерений (определений)	0.10	–
2147	387798.48	2321314.57	Метод спутниковых геодезических измерений (определений)	0.10	–
2148	387859.05	2321375.60	Метод спутниковых геодезических	0.10	–

			измерений (определений)		
2149	387922.50	2321439.34	Метод спутниковых геодезических измерений (определений)	0.10	–
2150	387922.51	2321439.36	Метод спутниковых геодезических измерений (определений)	0.10	–
2151	387985.91	2321503.28	Метод спутниковых геодезических измерений (определений)	0.10	–
2152	388046.98	2321564.89	Метод спутниковых геодезических измерений (определений)	0.10	–
2153	388108.48	2321625.68	Метод спутниковых геодезических измерений (определений)	0.10	–
2154	388108.55	2321625.75	Метод спутниковых геодезических измерений (определений)	0.10	–
2155	388169.33	2321686.90	Метод спутниковых геодезических измерений (определений)	0.10	–
2156	388231.36	2321749.37	Метод спутниковых геодезических измерений (определений)	0.10	–
2157	388294.23	2321812.26	Метод спутниковых геодезических измерений (определений)	0.10	–
2158	388294.26	2321812.30	Метод спутниковых геодезических измерений (определений)	0.10	–
2159	388355.68	2321874.34	Метод спутниковых геодезических измерений (определений)	0.10	–
2160	388417.19	2321935.83	Метод спутниковых геодезических измерений (определений)	0.10	–
2161	388417.21	2321935.85	Метод спутниковых геодезических измерений (определений)	0.10	–
2162	388479.19	2321998.05	Метод спутниковых геодезических измерений (определений)	0.10	–
2163	388540.63	2322059.68	Метод спутниковых геодезических измерений (определений)	0.10	–
2164	388540.66	2322059.71	Метод спутниковых геодезических измерений (определений)	0.10	–
2165	388603.54	2322123.25	Метод спутниковых геодезических	0.10	–

			измерений (определений)		
2166	388603.62	2322123.33	Метод спутниковых геодезических измерений (определений)	0.10	–
2167	388663.63	2322185.17	Метод спутниковых геодезических измерений (определений)	0.10	–
2168	388724.45	2322246.53	Метод спутниковых геодезических измерений (определений)	0.10	–
2169	388776.70	2322298.90	Метод спутниковых геодезических измерений (определений)	0.10	–
2170	388776.76	2322298.96	Метод спутниковых геодезических измерений (определений)	0.10	–
2171	388838.12	2322361.39	Метод спутниковых геодезических измерений (определений)	0.10	–
2172	388899.55	2322422.22	Метод спутниковых геодезических измерений (определений)	0.10	–
2173	388899.65	2322422.32	Метод спутниковых геодезических измерений (определений)	0.10	–
2174	388961.64	2322485.43	Метод спутниковых геодезических измерений (определений)	0.10	–
2175	389022.93	2322546.00	Метод спутниковых геодезических измерений (определений)	0.10	–
2176	389023.08	2322546.15	Метод спутниковых геодезических измерений (определений)	0.10	–
2177	389082.59	2322607.45	Метод спутниковых геодезических измерений (определений)	0.10	–
2178	389142.47	2322666.38	Метод спутниковых геодезических измерений (определений)	0.10	–
2179	389142.60	2322666.51	Метод спутниковых геодезических измерений (определений)	0.10	–
2180	389205.78	2322730.98	Метод спутниковых геодезических измерений (определений)	0.10	–
2181	389261.10	2322785.80	Метод спутниковых геодезических измерений (определений)	0.10	–
2182	389261.23	2322785.92	Метод спутниковых геодезических	0.10	–

			измерений (определений)		
2183	389332.62	2322859.03	Метод спутниковых геодезических измерений (определений)	0.10	–
2184	389333.83	2322860.52	Метод спутниковых геодезических измерений (определений)	0.10	–
2185	389334.75	2322862.20	Метод спутниковых геодезических измерений (определений)	0.10	–
2186	389374.22	2322952.85	Метод спутниковых геодезических измерений (определений)	0.10	–
2187	389374.23	2322952.88	Метод спутниковых геодезических измерений (определений)	0.10	–
2188	389408.31	2323031.83	Метод спутниковых геодезических измерений (определений)	0.10	–
2189	389408.35	2323031.91	Метод спутниковых геодезических измерений (определений)	0.10	–
2190	389441.74	2323110.99	Метод спутниковых геодезических измерений (определений)	0.10	–
2191	389479.90	2323199.12	Метод спутниковых геодезических измерений (определений)	0.10	–
2192	389479.92	2323199.18	Метод спутниковых геодезических измерений (определений)	0.10	–
2193	389509.84	2323269.50	Метод спутниковых геодезических измерений (определений)	0.10	–
2194	389544.02	2323349.20	Метод спутниковых геодезических измерений (определений)	0.10	–
2195	389579.15	2323429.86	Метод спутниковых геодезических измерений (определений)	0.10	–
2196	389579.19	2323429.96	Метод спутниковых геодезических измерений (определений)	0.10	–
2197	389612.94	2323509.66	Метод спутниковых геодезических измерений (определений)	0.10	–
2198	389648.65	2323592.10	Метод спутниковых геодезических измерений (определений)	0.10	–
2199	389648.66	2323592.13	Метод спутниковых геодезических	0.10	–

			измерений (определений)		
2200	389683.17	2323672.37	Метод спутниковых геодезических измерений (определений)	0.10	–
2201	389717.36	2323752.04	Метод спутниковых геодезических измерений (определений)	0.10	–
2202	389747.81	2323822.00	Метод спутниковых геодезических измерений (определений)	0.10	–
2203	389747.86	2323822.12	Метод спутниковых геодезических измерений (определений)	0.10	–
2204	389781.87	2323902.84	Метод спутниковых геодезических измерений (определений)	0.10	–
2205	389816.00	2323982.84	Метод спутниковых геодезических измерений (определений)	0.10	–
2206	389849.95	2324062.57	Метод спутниковых геодезических измерений (определений)	0.10	–
2207	389884.47	2324141.71	Метод спутниковых геодезических измерений (определений)	0.10	–
2208	389884.49	2324141.76	Метод спутниковых геодезических измерений (определений)	0.10	–
2209	389917.94	2324219.50	Метод спутниковых геодезических измерений (определений)	0.10	–
2210	389952.95	2324299.10	Метод спутниковых геодезических измерений (определений)	0.10	–
2211	389953.07	2324299.36	Метод спутниковых геодезических измерений (определений)	0.10	–
2212	389986.03	2324380.09	Метод спутниковых геодезических измерений (определений)	0.10	–
2213	390019.78	2324458.08	Метод спутниковых геодезических измерений (определений)	0.10	–
2214	390019.80	2324458.12	Метод спутниковых геодезических измерений (определений)	0.10	–
2215	390053.75	2324537.44	Метод спутниковых геодезических измерений (определений)	0.10	–
2216	390088.01	2324617.70	Метод спутниковых геодезических	0.10	–

			измерений (определений)		
2217	390122.11	2324697.11	Метод спутниковых геодезических измерений (определений)	0.10	–
2218	390150.67	2324763.10	Метод спутниковых геодезических измерений (определений)	0.10	–
2219	390150.76	2324763.30	Метод спутниковых геодезических измерений (определений)	0.10	–
2220	390168.69	2324807.17	Метод спутниковых геодезических измерений (определений)	0.10	–
2221	390169.69	2324809.46	Метод спутниковых геодезических измерений (определений)	0.10	–
2222	390234.56	2324783.68	Метод спутниковых геодезических измерений (определений)	0.10	–
2223	390305.76	2324752.49	Метод спутниковых геодезических измерений (определений)	0.10	–
2224	390306.26	2324752.29	Метод спутниковых геодезических измерений (определений)	0.10	–
2225	390376.30	2324725.82	Метод спутниковых геодезических измерений (определений)	0.10	–
2226	390417.96	2324707.73	Метод спутниковых геодезических измерений (определений)	0.10	–
2227	390418.17	2324707.64	Метод спутниковых геодезических измерений (определений)	0.10	–
2228	390459.14	2324690.92	Метод спутниковых геодезических измерений (определений)	0.10	–
2229	390501.08	2324673.71	Метод спутниковых геодезических измерений (определений)	0.10	–
2230	390541.31	2324656.45	Метод спутниковых геодезических измерений (определений)	0.10	–
2231	390541.45	2324656.39	Метод спутниковых геодезических измерений (определений)	0.10	–
2232	390581.45	2324639.89	Метод спутниковых геодезических измерений (определений)	0.10	–
2233	390581.48	2324639.88	Метод спутниковых геодезических	0.10	–

			измерений (определений)		
2234	390621.52	2324623.52	Метод спутниковых геодезических измерений (определений)	0.10	–
2235	390663.28	2324605.95	Метод спутниковых геодезических измерений (определений)	0.10	–
2236	390702.08	2324589.36	Метод спутниковых геодезических измерений (определений)	0.10	–
2237	390702.28	2324589.27	Метод спутниковых геодезических измерений (определений)	0.10	–
2238	390743.77	2324572.55	Метод спутниковых геодезических измерений (определений)	0.10	–
2239	390782.85	2324556.22	Метод спутниковых геодезических измерений (определений)	0.10	–
2240	390823.38	2324539.18	Метод спутниковых геодезических измерений (определений)	0.10	–
2241	390823.46	2324539.15	Метод спутниковых геодезических измерений (определений)	0.10	–
2242	390865.41	2324521.92	Метод спутниковых геодезических измерений (определений)	0.10	–
2243	390906.44	2324505.01	Метод спутниковых геодезических измерений (определений)	0.10	–
2244	390906.49	2324504.99	Метод спутниковых геодезических измерений (определений)	0.10	–
2245	390946.26	2324488.85	Метод спутниковых геодезических измерений (определений)	0.10	–
2246	390982.71	2324473.35	Метод спутниковых геодезических измерений (определений)	0.10	–
2247	390982.83	2324473.30	Метод спутниковых геодезических измерений (определений)	0.10	–
2248	391027.94	2324454.81	Метод спутниковых геодезических измерений (определений)	0.10	–
2249	391067.81	2324438.32	Метод спутниковых геодезических измерений (определений)	0.10	–
2250	391111.17	2324420.03	Метод спутниковых геодезических	0.10	–

			измерений (определений)		
2251	391150.90	2324403.24	Метод спутниковых геодезических измерений (определений)	0.10	–
2252	391151.07	2324403.17	Метод спутниковых геодезических измерений (определений)	0.10	–
2253	391195.61	2324385.25	Метод спутниковых геодезических измерений (определений)	0.10	–
2254	391274.72	2324349.46	Метод спутниковых геодезических измерений (определений)	0.10	–
2255	391275.26	2324349.24	Метод спутниковых геодезических измерений (определений)	0.10	–
2256	391355.14	2324318.34	Метод спутниковых геодезических измерений (определений)	0.10	–
2257	391395.05	2324302.35	Метод спутниковых геодезических измерений (определений)	0.10	–
2258	391442.37	2324282.48	Метод спутниковых геодезических измерений (определений)	0.10	–
2259	391442.40	2324282.47	Метод спутниковых геодезических измерений (определений)	0.10	–
2260	391480.92	2324266.43	Метод спутниковых геодезических измерений (определений)	0.10	–
2261	391518.19	2324250.89	Метод спутниковых геодезических измерений (определений)	0.10	–
2262	391557.09	2324234.59	Метод спутниковых геодезических измерений (определений)	0.10	–
2263	391598.50	2324216.39	Метод спутниковых геодезических измерений (определений)	0.10	–
2264	391598.84	2324216.25	Метод спутниковых геодезических измерений (определений)	0.10	–
2265	391637.98	2324200.63	Метод спутниковых геодезических измерений (определений)	0.10	–
2266	391679.73	2324182.77	Метод спутниковых геодезических измерений (определений)	0.10	–
2267	391679.79	2324182.74	Метод спутниковых геодезических	0.10	–

			измерений (определений)		
2268	391718.50	2324166.48	Метод спутниковых геодезических измерений (определений)	0.10	–
2269	391718.68	2324166.40	Метод спутниковых геодезических измерений (определений)	0.10	–
2270	391760.68	2324149.66	Метод спутниковых геодезических измерений (определений)	0.10	–
2271	391801.02	2324132.59	Метод спутниковых геодезических измерений (определений)	0.10	–
2272	391801.06	2324132.57	Метод спутниковых геодезических измерений (определений)	0.10	–
2273	391846.66	2324113.52	Метод спутниковых геодезических измерений (определений)	0.10	–
2274	391846.71	2324113.50	Метод спутниковых геодезических измерений (определений)	0.10	–
2275	391887.77	2324096.57	Метод спутниковых геодезических измерений (определений)	0.10	–
2276	391920.88	2324082.02	Метод спутниковых геодезических измерений (определений)	0.10	–
2277	391921.25	2324081.86	Метод спутниковых геодезических измерений (определений)	0.10	–
2278	391961.69	2324065.87	Метод спутниковых геодезических измерений (определений)	0.10	–
2279	392001.26	2324049.05	Метод спутниковых геодезических измерений (определений)	0.10	–
2280	392001.28	2324049.05	Метод спутниковых геодезических измерений (определений)	0.10	–
2281	392039.56	2324032.86	Метод спутниковых геодезических измерений (определений)	0.10	–
2282	392076.86	2324017.07	Метод спутниковых геодезических измерений (определений)	0.10	–
2283	392076.92	2324017.05	Метод спутниковых геодезических измерений (определений)	0.10	–
2284	392120.29	2323999.02	Метод спутниковых геодезических	0.10	–

			измерений (определений)		
2285	392120.38	2323998.99	Метод спутниковых геодезических измерений (определений)	0.10	–
2286	392161.20	2323982.45	Метод спутниковых геодезических измерений (определений)	0.10	–
2287	392203.97	2323964.32	Метод спутниковых геодезических измерений (определений)	0.10	–
2288	392240.89	2323947.80	Метод спутниковых геодезических измерений (определений)	0.10	–
2289	392241.32	2323947.62	Метод спутниковых геодезических измерений (определений)	0.10	–
2290	392284.21	2323930.64	Метод спутниковых геодезических измерений (определений)	0.10	–
2291	392322.78	2323914.50	Метод спутниковых геодезических измерений (определений)	0.10	–
2292	392365.12	2323896.31	Метод спутниковых геодезических измерений (определений)	0.10	–
2293	392365.26	2323896.25	Метод спутниковых геодезических измерений (определений)	0.10	–
2294	392404.10	2323880.23	Метод спутниковых геодезических измерений (определений)	0.10	–
2295	392445.37	2323862.82	Метод спутниковых геодезических измерений (определений)	0.10	–
2296	392445.48	2323862.78	Метод спутниковых геодезических измерений (определений)	0.10	–
2297	392483.91	2323847.07	Метод спутниковых геодезических измерений (определений)	0.10	–
2298	392523.09	2323830.46	Метод спутниковых геодезических измерений (определений)	0.10	–
2299	392523.17	2323830.42	Метод спутниковых геодезических измерений (определений)	0.10	–
2300	392565.45	2323812.90	Метод спутниковых геодезических измерений (определений)	0.10	–
2301	392641.70	2323780.99	Метод спутниковых геодезических	0.10	–

			измерений (определений)		
2302	392725.05	2323745.22	Метод спутниковых геодезических измерений (определений)	0.10	–
2303	392725.19	2323745.16	Метод спутниковых геодезических измерений (определений)	0.10	–
2304	392803.47	2323712.90	Метод спутниковых геодезических измерений (определений)	0.10	–
2305	392882.40	2323680.34	Метод спутниковых геодезических измерений (определений)	0.10	–
2306	392965.97	2323645.48	Метод спутниковых геодезических измерений (определений)	0.10	–
2307	393045.23	2323612.38	Метод спутниковых геодезических измерений (определений)	0.10	–
2308	393124.06	2323579.51	Метод спутниковых геодезических измерений (определений)	0.10	–
2309	393204.32	2323545.83	Метод спутниковых геодезических измерений (определений)	0.10	–
2310	393204.36	2323545.82	Метод спутниковых геодезических измерений (определений)	0.10	–
2311	393286.03	2323511.93	Метод спутниковых геодезических измерений (определений)	0.10	–
2312	393365.70	2323477.92	Метод спутниковых геодезических измерений (определений)	0.10	–
2313	393365.72	2323477.91	Метод спутниковых геодезических измерений (определений)	0.10	–
2314	393444.30	2323444.57	Метод спутниковых геодезических измерений (определений)	0.10	–
2315	393524.59	2323410.02	Метод спутниковых геодезических измерений (определений)	0.10	–
2316	393602.90	2323366.84	Метод спутниковых геодезических измерений (определений)	0.10	–
2317	393676.47	2323323.28	Метод спутниковых геодезических измерений (определений)	0.10	–
2318	393676.50	2323323.26	Метод спутниковых геодезических	0.10	–

			измерений (определений)		
2319	393754.85	2323277.27	Метод спутниковых геодезических измерений (определений)	0.10	–
2320	393754.87	2323277.26	Метод спутниковых геодезических измерений (определений)	0.10	–
2321	393827.16	2323235.07	Метод спутниковых геодезических измерений (определений)	0.10	–
2322	393902.61	2323188.74	Метод спутниковых геодезических измерений (определений)	0.10	–
2323	393903.14	2323188.44	Метод спутниковых геодезических измерений (определений)	0.10	–
2324	393980.51	2323146.87	Метод спутниковых геодезических измерений (определений)	0.10	–
2325	394057.61	2323102.91	Метод спутниковых геодезических измерений (определений)	0.10	–
2326	394130.48	2323058.51	Метод спутниковых геодезических измерений (определений)	0.10	–
2327	394130.64	2323058.42	Метод спутниковых геодезических измерений (определений)	0.10	–
2328	394205.59	2323014.54	Метод спутниковых геодезических измерений (определений)	0.10	–
2329	394279.04	2322971.61	Метод спутниковых геодезических измерений (определений)	0.10	–
2330	394279.06	2322971.60	Метод спутниковых геодезических измерений (определений)	0.10	–
2331	394356.69	2322926.51	Метод спутниковых геодезических измерений (определений)	0.10	–
2332	394356.83	2322926.43	Метод спутниковых геодезических измерений (определений)	0.10	–
2333	394434.31	2322882.92	Метод спутниковых геодезических измерений (определений)	0.10	–
2334	394436.26	2322882.07	Метод спутниковых геодезических измерений (определений)	0.10	–
2335	394438.34	2322881.63	Метод спутниковых геодезических	0.10	–

			измерений (определений)		
2336	394440.47	2322881.61	Метод спутниковых геодезических измерений (определений)	0.10	–
2337	394442.55	2322882.01	Метод спутниковых геодезических измерений (определений)	0.10	–
2338	394444.52	2322882.82	Метод спутниковых геодезических измерений (определений)	0.10	–
2339	394446.28	2322884.01	Метод спутниковых геодезических измерений (определений)	0.10	–
2340	394495.45	2322924.89	Метод спутниковых геодезических измерений (определений)	0.10	–
2341	394495.67	2322925.08	Метод спутниковых геодезических измерений (определений)	0.10	–
2342	394541.99	2322965.71	Метод спутниковых геодезических измерений (определений)	0.10	–
2343	394587.93	2323005.25	Метод спутниковых геодезических измерений (определений)	0.10	–
2344	394588.15	2323005.44	Метод спутниковых геодезических измерений (определений)	0.10	–
2345	394637.09	2323049.97	Метод спутниковых геодезических измерений (определений)	0.10	–
2346	394681.98	2323087.27	Метод спутниковых геодезических измерений (определений)	0.10	–
2347	394682.16	2323087.42	Метод спутниковых геодезических измерений (определений)	0.10	–
2348	394733.20	2323131.74	Метод спутниковых геодезических измерений (определений)	0.10	–
2349	394733.24	2323131.77	Метод спутниковых геодезических измерений (определений)	0.10	–
2350	394779.21	2323172.07	Метод спутниковых геодезических измерений (определений)	0.10	–
2351	394828.22	2323214.13	Метод спутниковых геодезических измерений (определений)	0.10	–
2352	394828.37	2323214.25	Метод спутниковых геодезических	0.10	–

			измерений (определений)		
2353	394872.84	2323253.81	Метод спутниковых геодезических измерений (определений)	0.10	–
2354	394924.40	2323298.92	Метод спутниковых геодезических измерений (определений)	0.10	–
2355	394972.23	2323340.39	Метод спутниковых геодезических измерений (определений)	0.10	–
2356	394972.29	2323340.45	Метод спутниковых геодезических измерений (определений)	0.10	–
2357	395040.81	2323400.84	Метод спутниковых геодезических измерений (определений)	0.10	–
1	395039.69	2323402.78	Метод спутниковых геодезических измерений (определений)	0.10	–
–	–	–	–	–	–
2358	391228.67	2325102.53	Метод спутниковых геодезических измерений (определений)	0.10	–
2359	391210.74	2325115.65	Метод спутниковых геодезических измерений (определений)	0.10	–
2360	391216.06	2325107.04	Метод спутниковых геодезических измерений (определений)	0.10	–
2358	391228.67	2325102.53	Метод спутниковых геодезических измерений (определений)	0.10	–
–	–	–	–	–	–
2361	391293.12	2325393.55	Метод спутниковых геодезических измерений (определений)	0.10	–
2362	391326.53	2325370.63	Метод спутниковых геодезических измерений (определений)	0.10	–
2363	391341.07	2325399.50	Метод спутниковых геодезических измерений (определений)	0.10	–
2364	391341.09	2325399.53	Метод спутниковых геодезических измерений (определений)	0.10	–
2365	391359.38	2325434.52	Метод спутниковых геодезических измерений (определений)	0.10	–
2366	391368.18	2325457.41	Метод спутниковых геодезических измерений (определений)	0.10	–

2367	391347.44	2325468.43	Метод спутниковых геодезических измерений (определений)	0.10	–
2368	391347.40	2325468.45	Метод спутниковых геодезических измерений (определений)	0.10	–
2369	391325.77	2325480.53	Метод спутниковых геодезических измерений (определений)	0.10	–
2370	391305.71	2325490.76	Метод спутниковых геодезических измерений (определений)	0.10	–
2371	391290.99	2325473.44	Метод спутниковых геодезических измерений (определений)	0.10	–
2372	391290.92	2325473.35	Метод спутниковых геодезических измерений (определений)	0.10	–
2373	391263.77	2325444.94	Метод спутниковых геодезических измерений (определений)	0.10	–
2374	391247.33	2325425.88	Метод спутниковых геодезических измерений (определений)	0.10	–
2375	391253.78	2325422.32	Метод спутниковых геодезических измерений (определений)	0.10	–
2376	391253.17	2325421.20	Метод спутниковых геодезических измерений (определений)	0.10	–
2361	391293.12	2325393.55	Метод спутниковых геодезических измерений (определений)	0.10	–
–	–	–	–	–	–
2377	389775.39	2326787.82	Метод спутниковых геодезических измерений (определений)	0.10	–
2378	389810.88	2326830.26	Метод спутниковых геодезических измерений (определений)	0.10	–
2379	389796.33	2326844.10	Метод спутниковых геодезических измерений (определений)	0.10	–
2380	389774.42	2326805.47	Метод спутниковых геодезических измерений (определений)	0.10	–
2381	389757.21	2326775.69	Метод спутниковых геодезических измерений (определений)	0.10	–
2382	389739.70	2326746.14	Метод спутниковых геодезических измерений	0.10	–

			(определений)		
2383	389740.00	2326745.93	Метод спутниковых геодезических измерений (определений)	0.10	–
2377	389775.39	2326787.82	Метод спутниковых геодезических измерений (определений)	0.10	–

3. Сведения о характерных точках части (частей) границы объекта

Обозначение характерных точек части границы	Координаты, м		Метод определения координат характерной точки	Средняя квадратическая погрешность положения характерной точки (M_t), м	Описание обозначения точки на местности (при наличии)
	X	Y			
1	2	3	4	5	6
–	–	–	–	–	–

Схема расположения границ публичного сервитута
для эксплуатации объекта

Передаточное устройство ВЛ и ТП 10-0,4 кВ Пе-4 ПС 35/10 кВ «Перовская»

Обзорная схема границ публичного сервитута

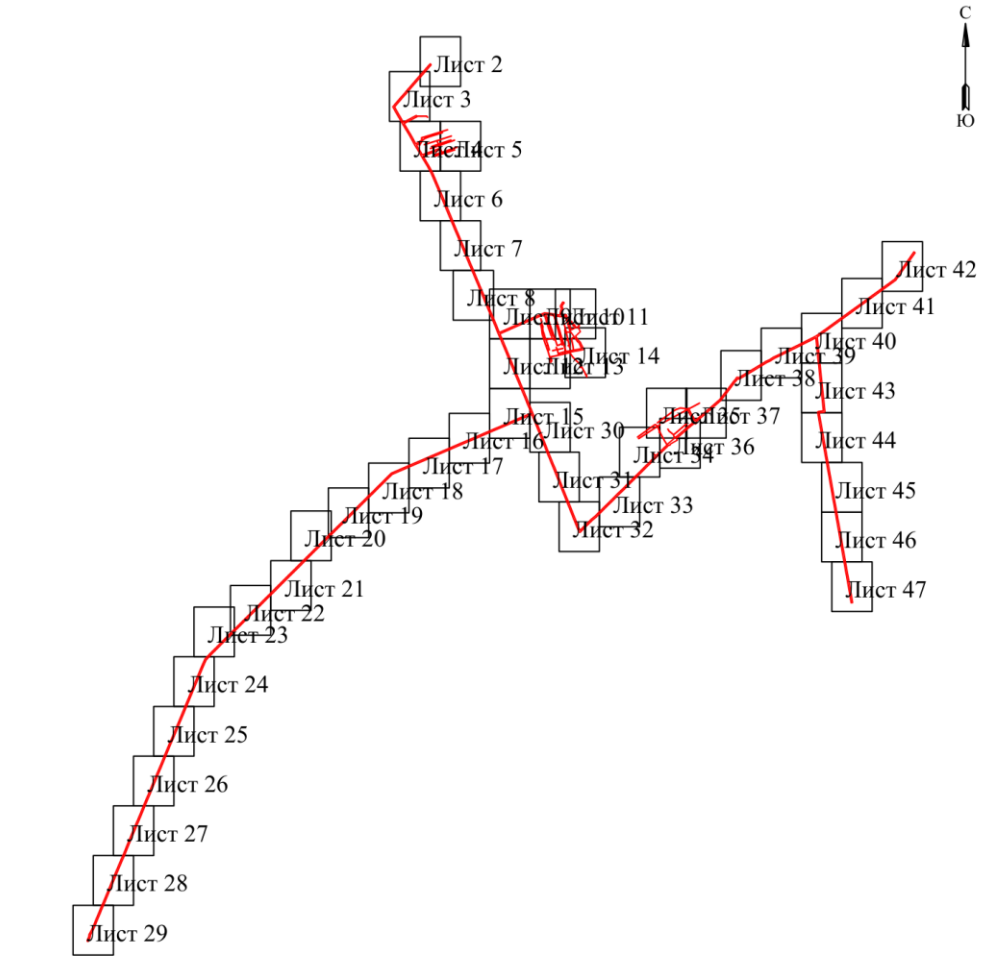

УСЛОВНЫЕ ОБОЗНАЧЕНИЯ

- границы устанавливаемого публичного сервитута

• 1 - обозначение характерной точки границы устанавливаемого публичного сервитута

Схема расположения границ публичного сервитута
для эксплуатации объекта
Передаточное устройство ВЛ и ТП 10-0,4 кВ Пе-4 ПС 35/10 кВ «Перовская»

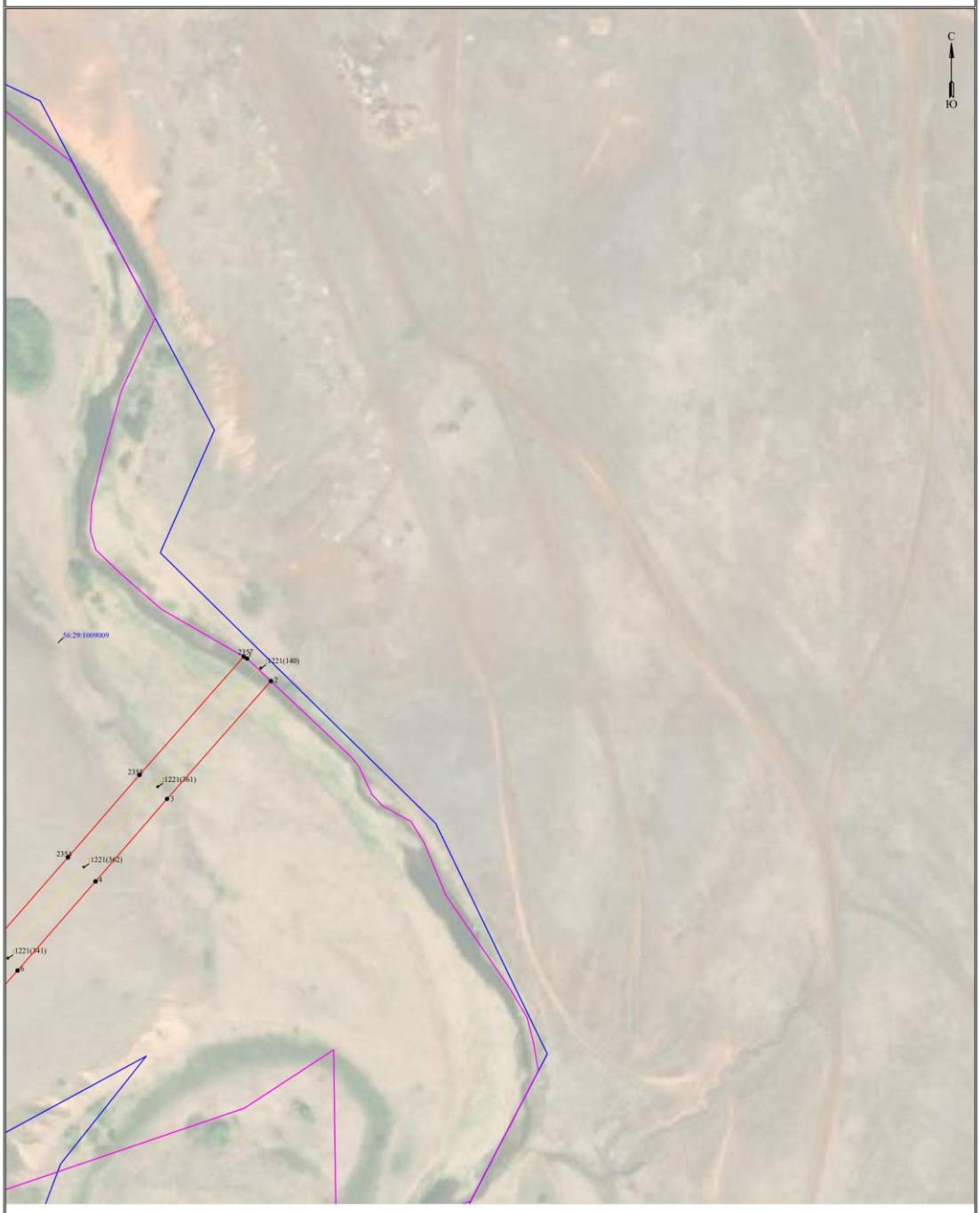

Условные обозначения приведены на листе 1 **Масштаб 1:2000** **Лист 2 из 48**

Схема расположения границ публичного сервитута
для эксплуатации объекта
Передаточное устройство ВЛ и ТП 10-0,4 кВ Пе-4 ПС 35/10 кВ «Перовская»

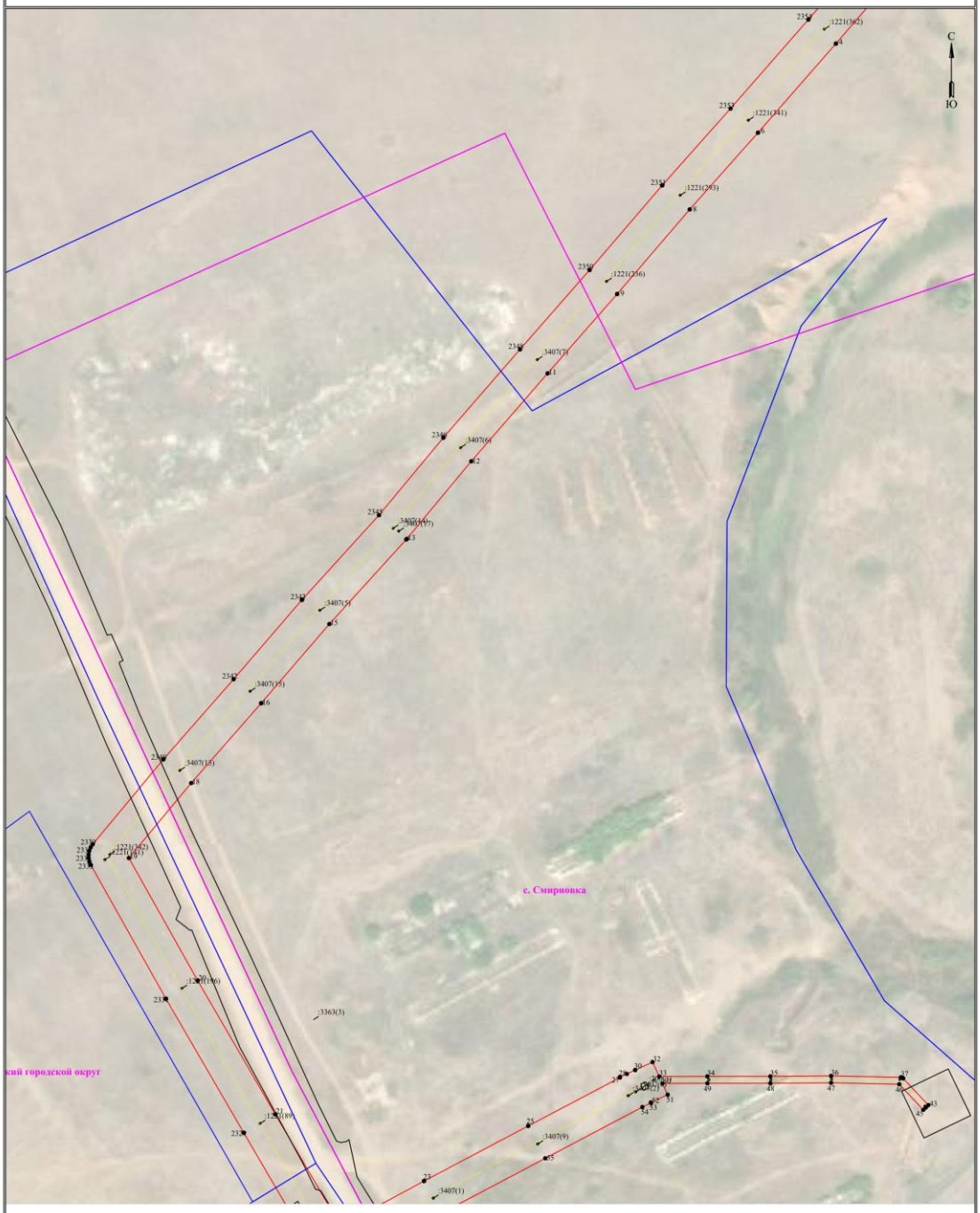

Условные обозначения приведены на листе 1 **Масштаб 1:2000** **Лист 3 из 48**

Схема расположения границ публичного сервитута
для эксплуатации объекта
Передаточное устройство ВЛ и ТП 10-0,4 кВ Пе-4 ПС 35/10 кВ «Перовская»



Условные обозначения приведены на листе 1 **Масштаб 1:2000** **Лист 4 из 48**

Схема расположения границ публичного сервитута
для эксплуатации объекта
Передаточное устройство ВЛ и ТП 10-0,4 кВ Пе-4 ПС 35/10 кВ «Перовская»

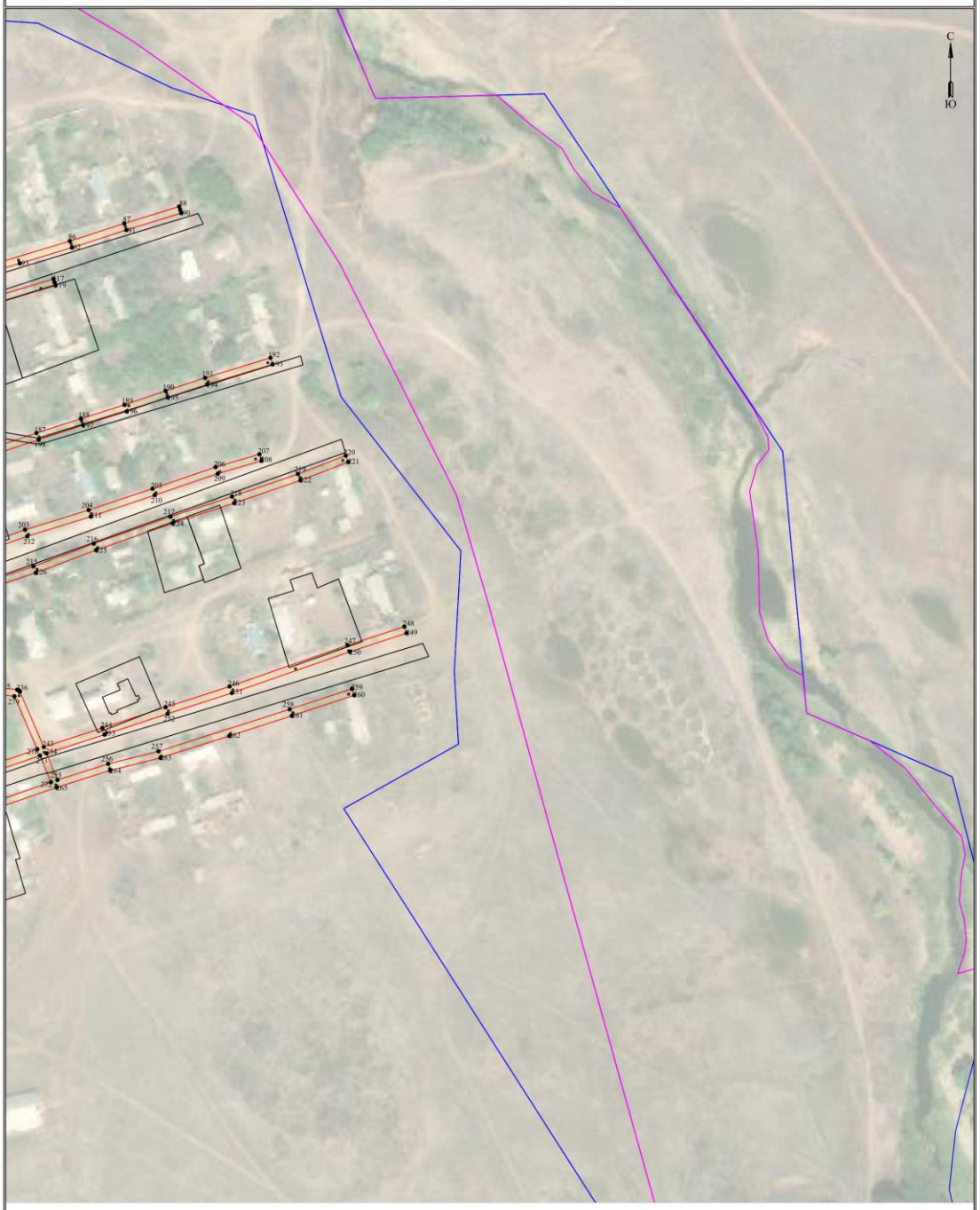

Условные обозначения приведены на листе 1 **Масштаб 1:2000** **Лист 5 из 48**

Схема расположения границ публичного сервитута
для эксплуатации объекта
Передаточное устройство ВЛ и ТП 10-0,4 кВ Пе-4 ПС 35/10 кВ «Перовская»

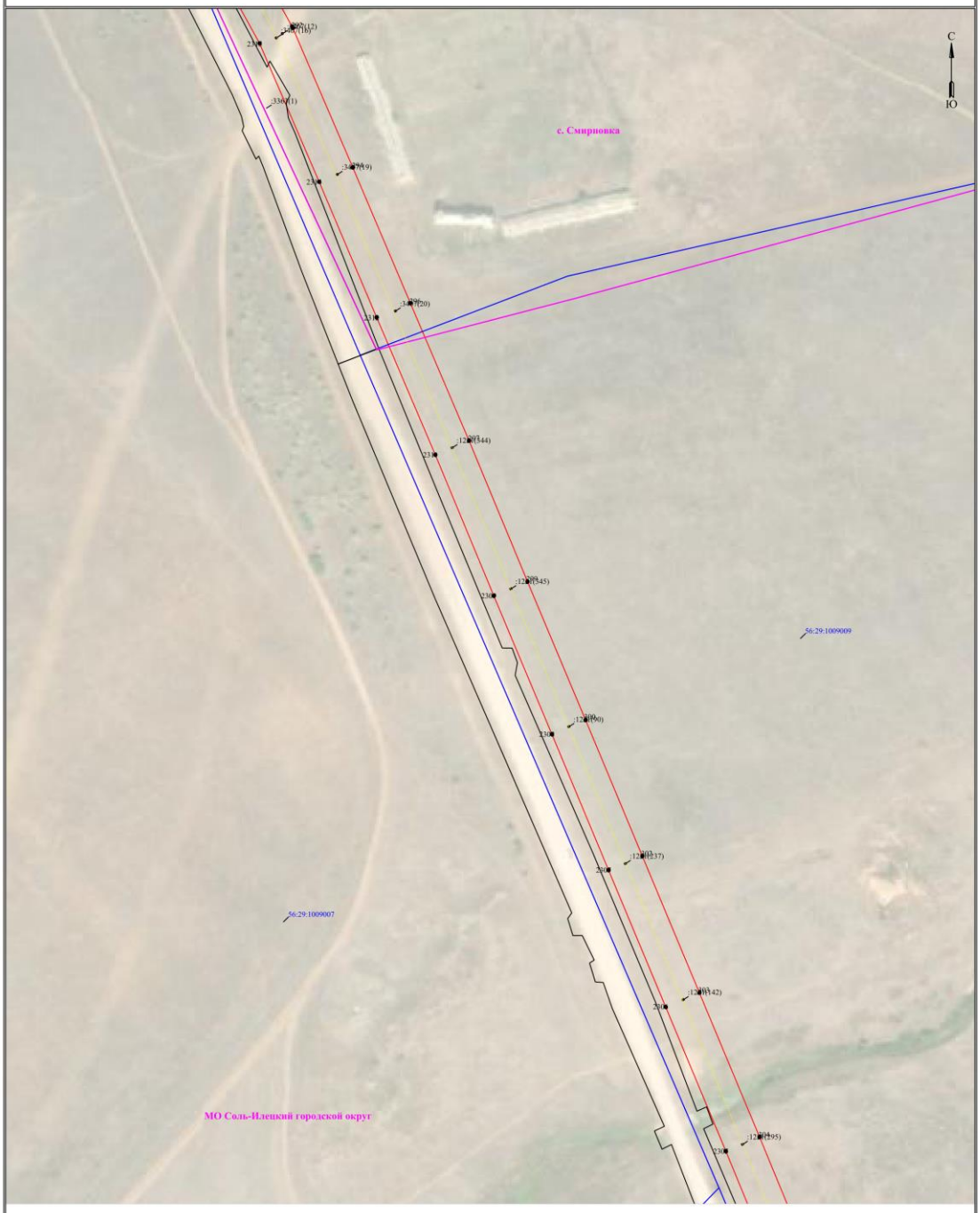

Условные обозначения приведены на листе 1 **Масштаб 1:2000** **Лист 6 из 48**

Схема расположения границ публичного сервитута
для эксплуатации объекта
Передаточное устройство ВЛ и ТП 10-0,4 кВ Пе-4 ПС 35/10 кВ «Перовская»



Условные обозначения приведены на листе 1 **Масштаб 1:2000** **Лист 7 из 48**

Схема расположения границ публичного сервитута
для эксплуатации объекта
Передаточное устройство ВЛ и ТП 10-0,4 кВ Пе-4 ПС 35/10 кВ «Перовская»



Условные обозначения приведены на листе 1 **Масштаб 1:2000** **Лист 8 из 48**

Схема расположения границ публичного сервитута
для эксплуатации объекта
Передаточное устройство ВЛ и ТП 10-0,4 кВ Пе-4 ПС 35/10 кВ «Перовская»

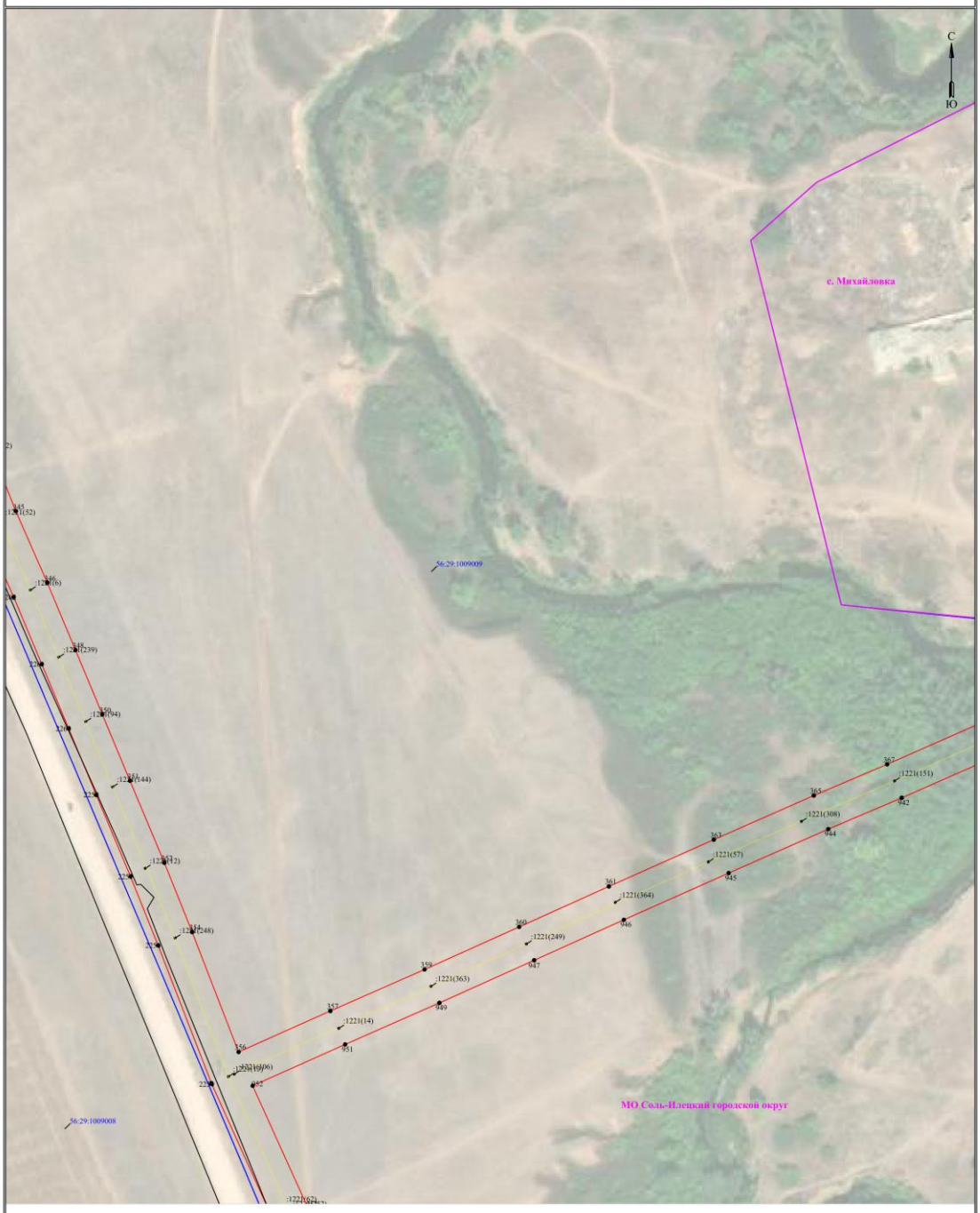

Условные обозначения приведены на листе 1 **Масштаб 1:2000** **Лист 9 из 48**

Схема расположения границ публичного сервитута
для эксплуатации объекта
Передаточное устройство ВЛ и ТП 10-0,4 кВ Пе-4 ПС 35/10 кВ «Перовская»

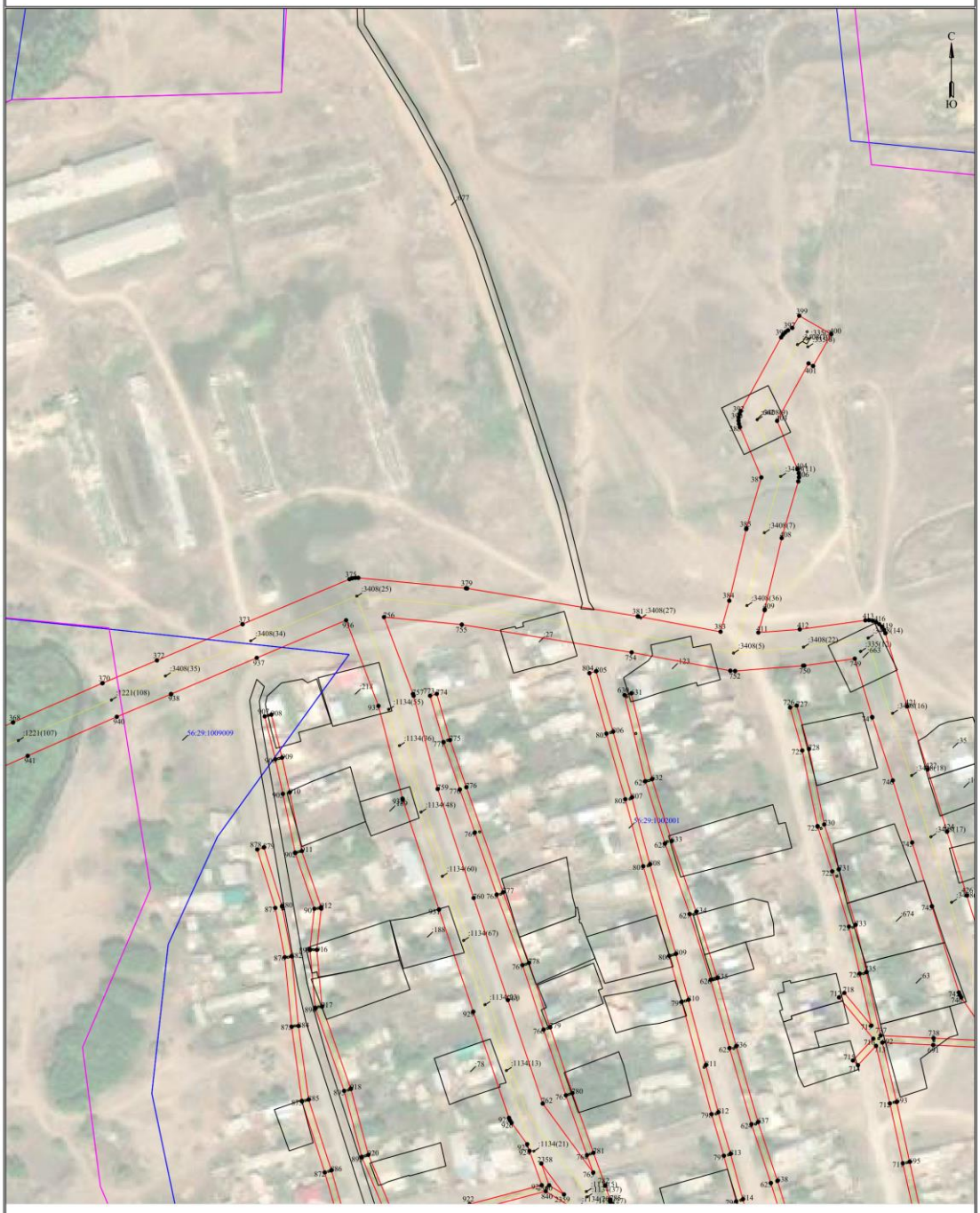

Условные обозначения приведены на листе 1 **Масштаб 1:2000** **Лист 10 из 48**

Схема расположения границ публичного сервитута
для эксплуатации объекта
Передаточное устройство ВЛ и ТП 10-0,4 кВ Пе-4 ПС 35/10 кВ «Перовская»

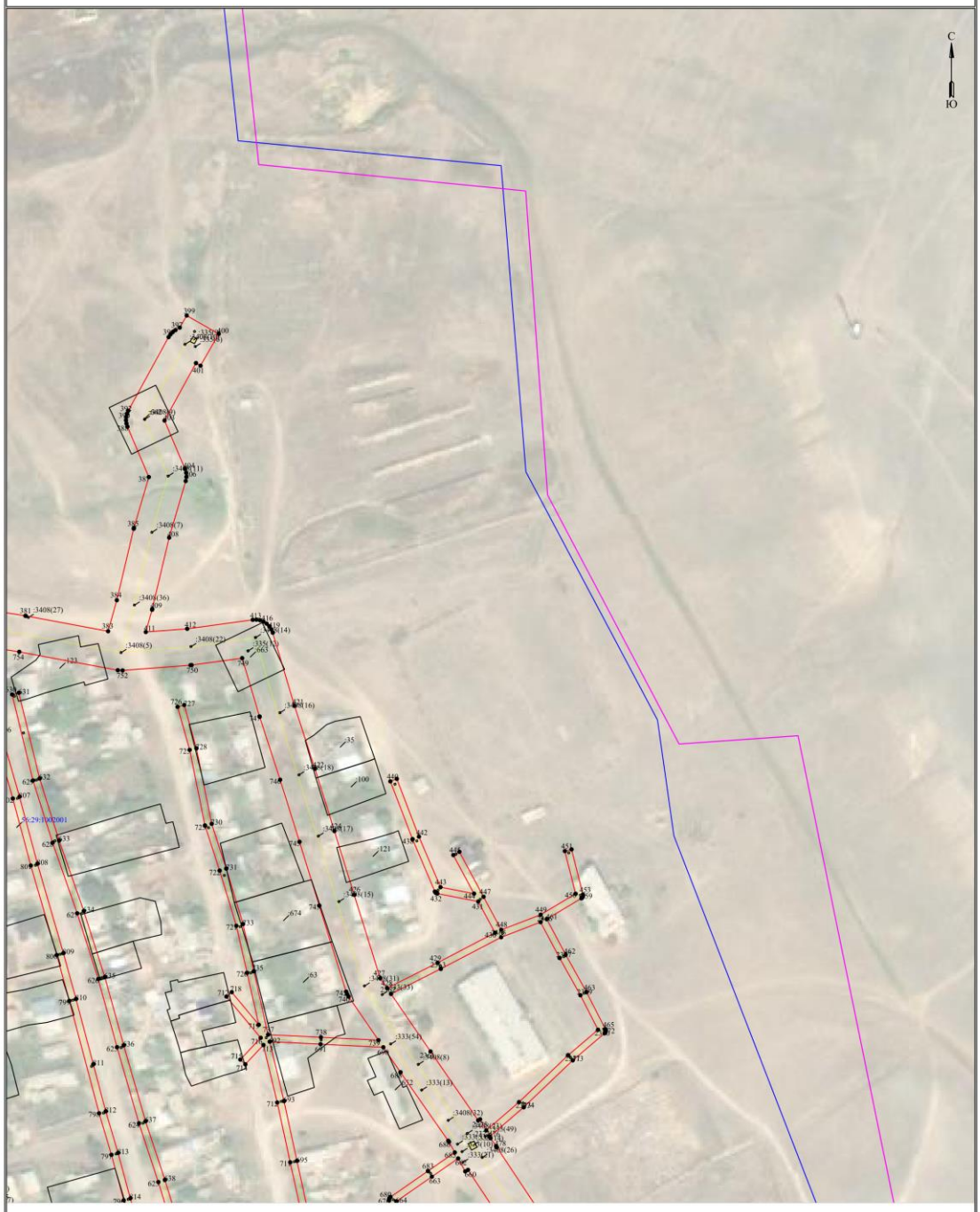

Условные обозначения приведены на листе 1 **Масштаб 1:2000** **Лист 11 из 48**

Схема расположения границ публичного сервитута
для эксплуатации объекта
Передаточное устройство ВЛ и ТП 10-0,4 кВ Пе-4 ПС 35/10 кВ «Перовская»



Условные обозначения приведены на листе 1 **Масштаб 1:2000** **Лист 12 из 48**

Схема расположения границ публичного сервитута
для эксплуатации объекта
Передаточное устройство ВЛ и ТП 10-0,4 кВ Пе-4 ПС 35/10 кВ «Перовская»



Условные обозначения приведены на листе 1 **Масштаб 1:2000** **Лист 13 из 48**

Схема расположения границ публичного сервитута
для эксплуатации объекта
Передаточное устройство ВЛ и ТП 10-0,4 кВ Пе-4 ПС 35/10 кВ «Перовская»

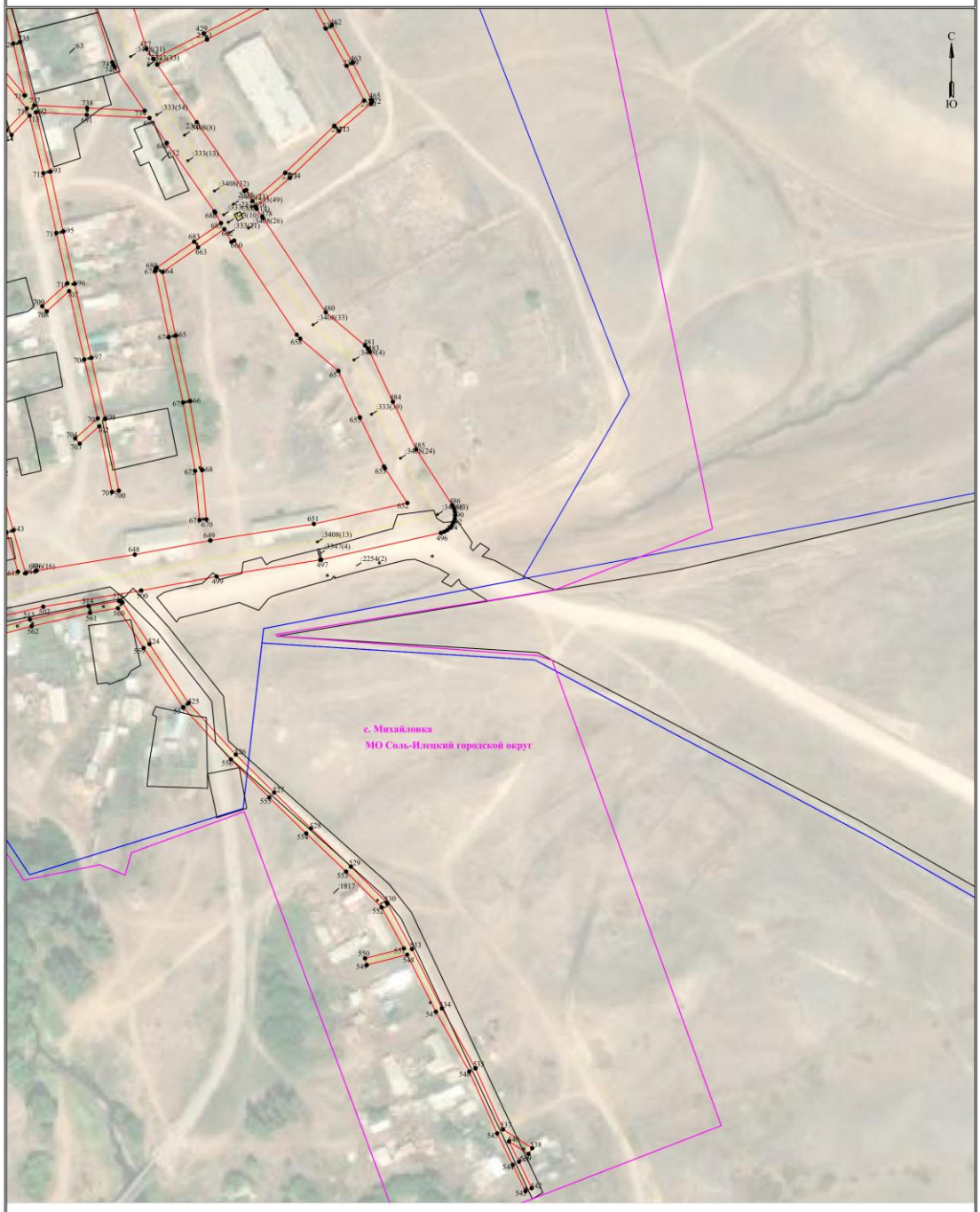

Условные обозначения приведены на листе 1 **Масштаб 1:2000** **Лист 14 из 48**

Схема расположения границ публичного сервитута
для эксплуатации объекта
Передаточное устройство ВЛ и ТП 10-0,4 кВ Пе-4 ПС 35/10 кВ «Перовская»



Условные обозначения приведены на листе 1 **Масштаб 1:2000** **Лист 15 из 48**

Схема расположения границ публичного сервитута
для эксплуатации объекта
Передаточное устройство ВЛ и ТП 10-0,4 кВ Пе-4 ПС 35/10 кВ «Перовская»



Условные обозначения приведены на листе 1 **Масштаб 1:2000** **Лист 16 из 48**

Схема расположения границ публичного сервитута
для эксплуатации объекта
Передаточное устройство ВЛ и ТП 10-0,4 кВ Пе-4 ПС 35/10 кВ «Перовская»



Условные обозначения приведены на листе 1 **Масштаб 1:2000** **Лист 17 из 48**

Схема расположения границ публичного сервитута
для эксплуатации объекта
Передаточное устройство ВЛ и ТП 10-0,4 кВ Пе-4 ПС 35/10 кВ «Перовская»



Условные обозначения приведены на листе 1 **Масштаб 1:2000** **Лист 18 из 48**

Схема расположения границ публичного сервитута
для эксплуатации объекта
Передаточное устройство ВЛ и ТП 10-0,4 кВ Пе-4 ПС 35/10 кВ «Перовская»



Условные обозначения приведены на листе 1 **Масштаб 1:2000** **Лист 19 из 48**

Схема расположения границ публичного сервитута
для эксплуатации объекта
Передаточное устройство ВЛ и ТП 10-0,4 кВ Пе-4 ПС 35/10 кВ «Перовская»

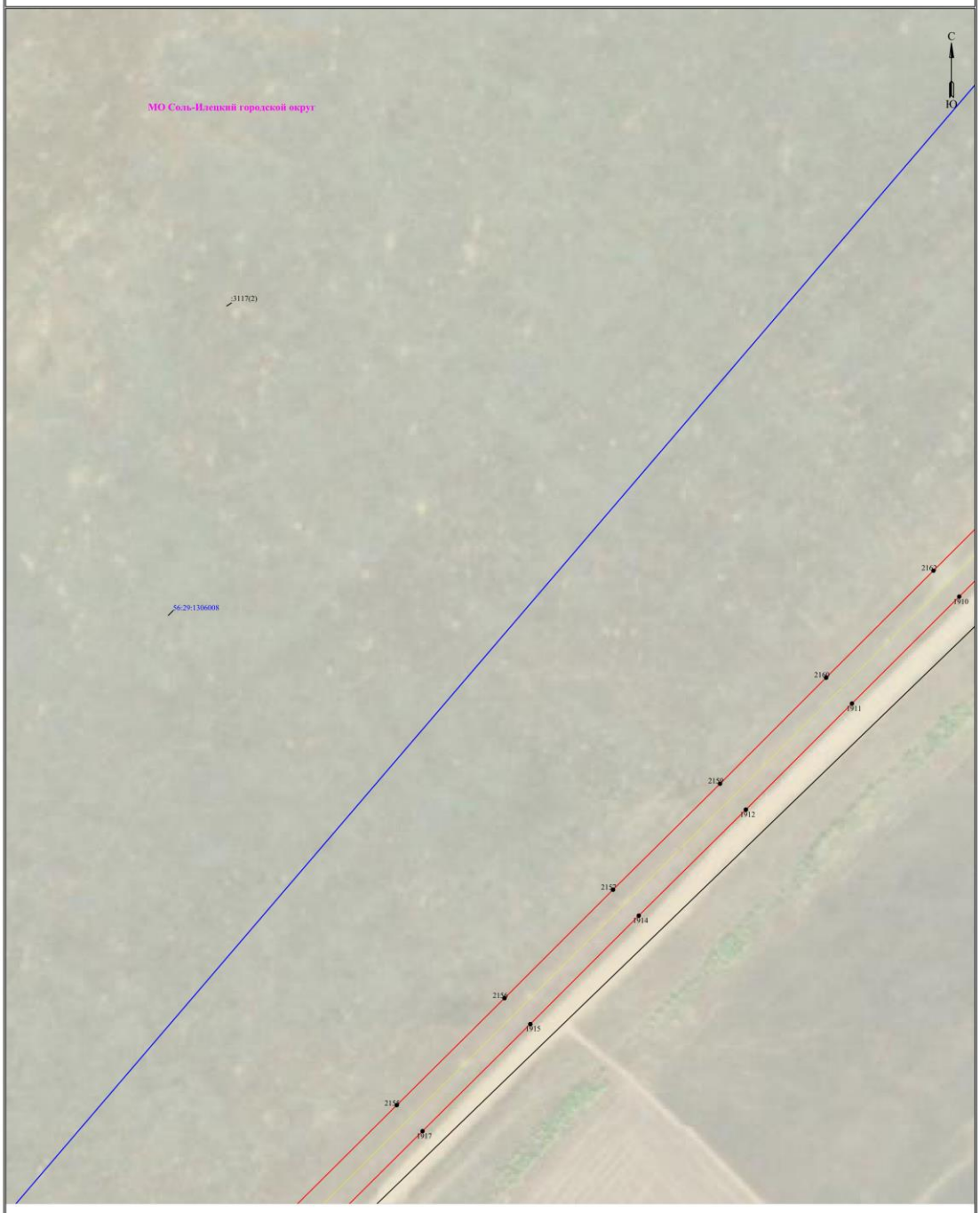

Условные обозначения приведены на листе 1 **Масштаб 1:2000** **Лист 20 из 48**

Схема расположения границ публичного сервитута
для эксплуатации объекта
Передаточное устройство ВЛ и ТП 10-0,4 кВ Пе-4 ПС 35/10 кВ «Перовская»

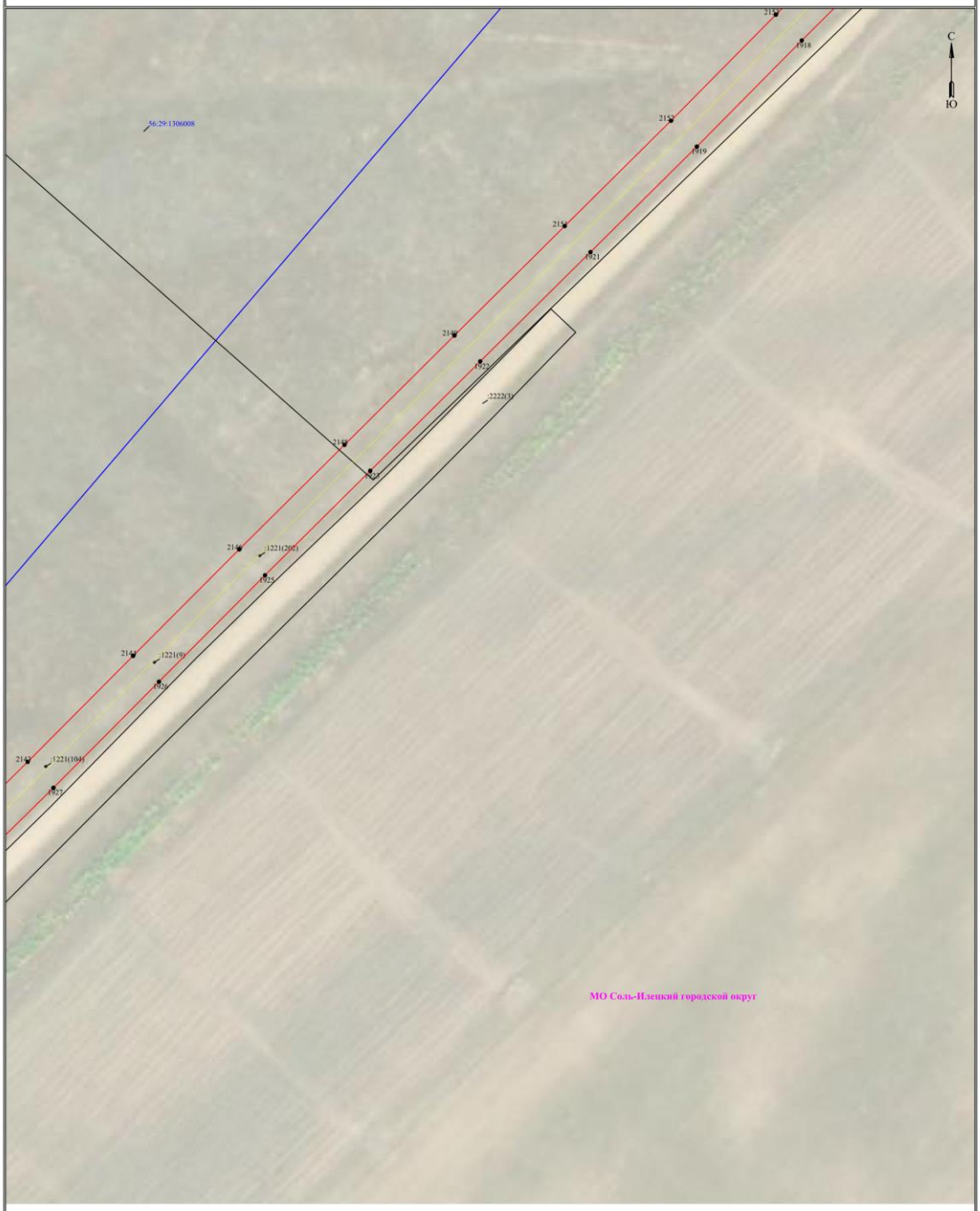

Условные обозначения приведены на листе 1 **Масштаб 1:2000** **Лист 21 из 48**

Схема расположения границ публичного сервитута
для эксплуатации объекта
Передаточное устройство ВЛ и ТП 10-0,4 кВ Пе-4 ПС 35/10 кВ «Перовская»



Условные обозначения приведены на листе 1 **Масштаб 1:2000** **Лист 22 из 48**

Схема расположения границ публичного сервитута
для эксплуатации объекта
Передаточное устройство ВЛ и ТП 10-0,4 кВ Пе-4 ПС 35/10 кВ «Перовская»

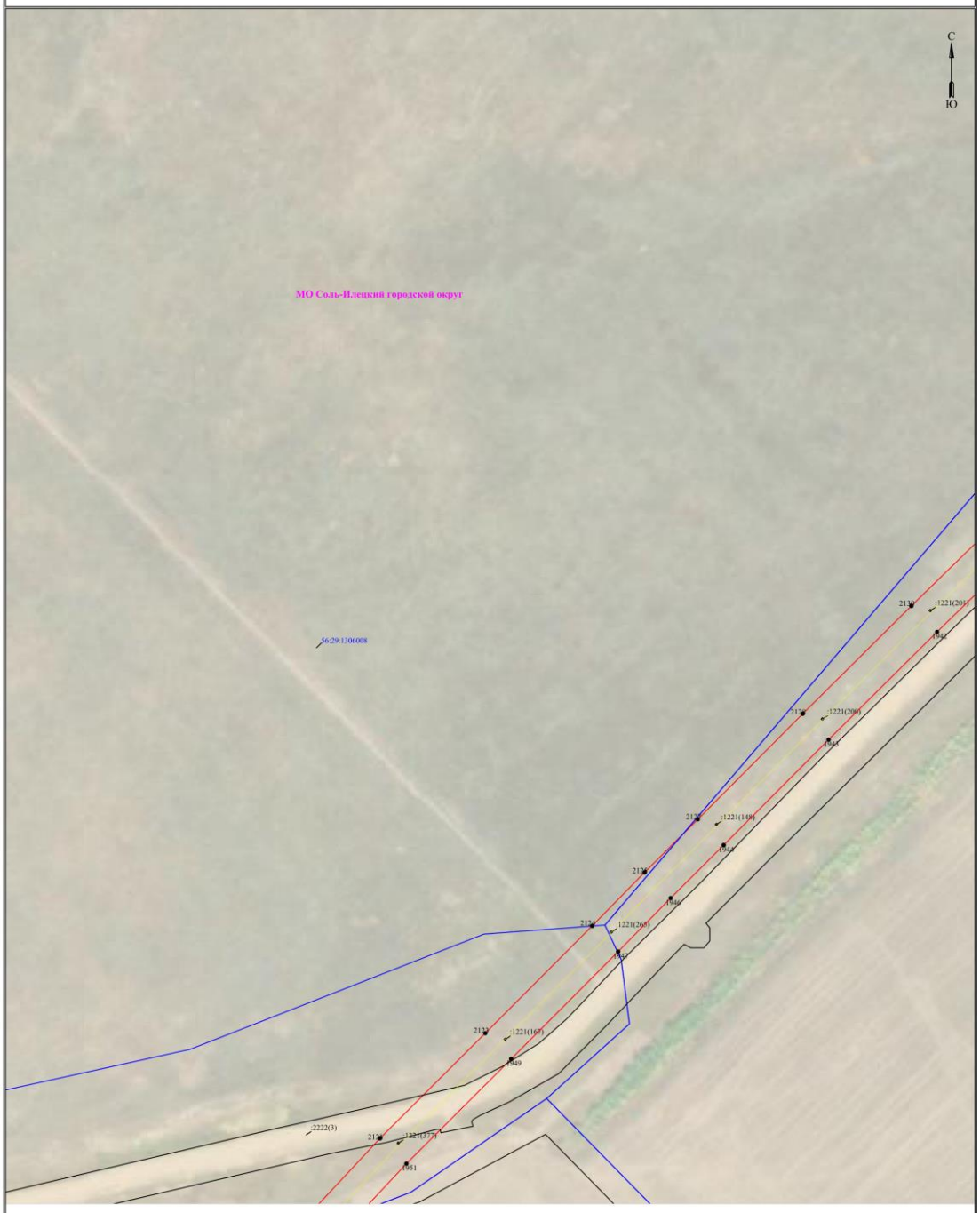

Условные обозначения приведены на листе 1 **Масштаб 1:2000** **Лист 23 из 48**

Схема расположения границ публичного сервитута
для эксплуатации объекта
Передаточное устройство ВЛ и ТП 10-0,4 кВ Пе-4 ПС 35/10 кВ «Перовская»

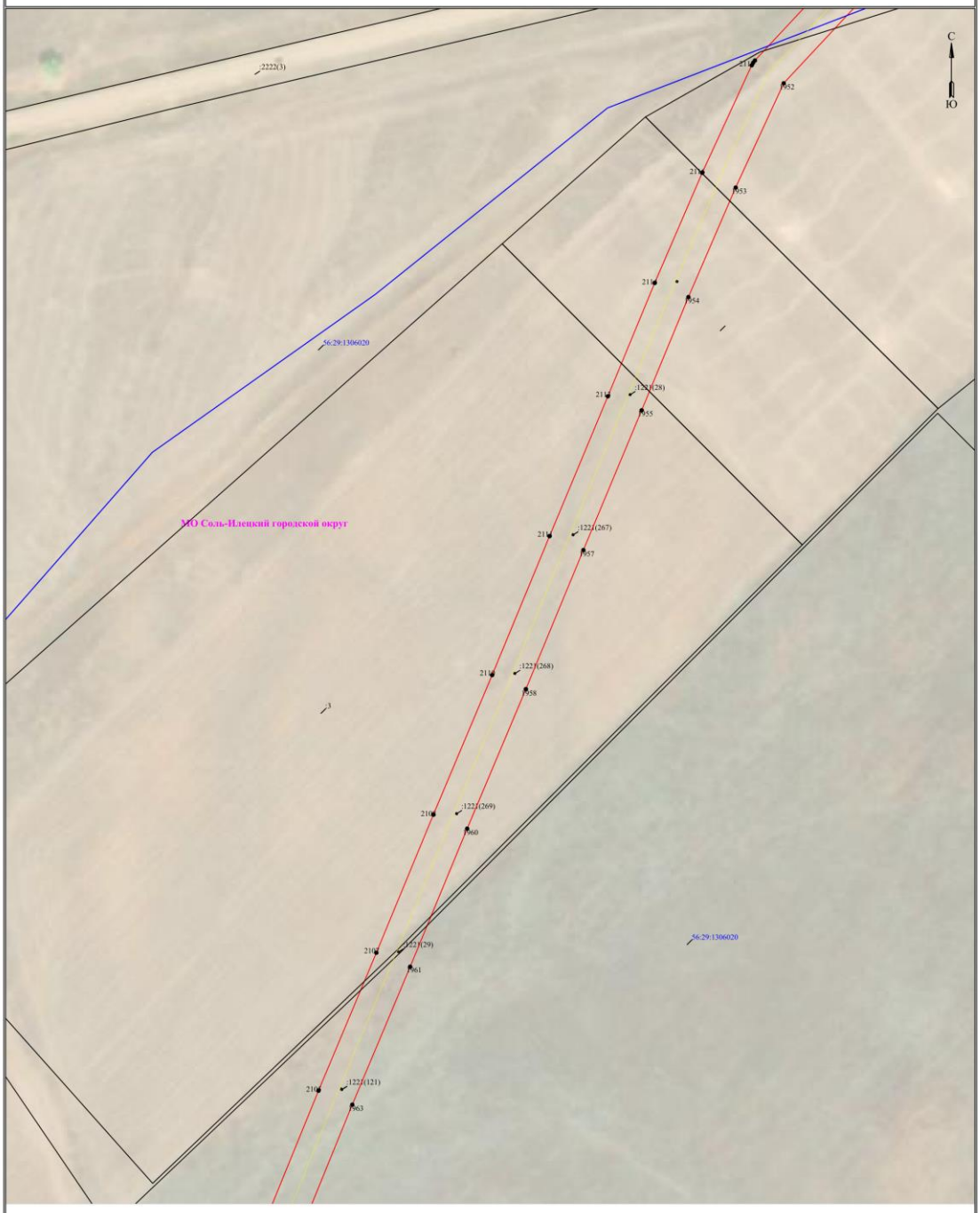

Условные обозначения приведены на листе 1 **Масштаб 1:2000** **Лист 24 из 48**

Схема расположения границ публичного сервитута
для эксплуатации объекта
Передаточное устройство ВЛ и ТП 10-0,4 кВ Пе-4 ПС 35/10 кВ «Перовская»

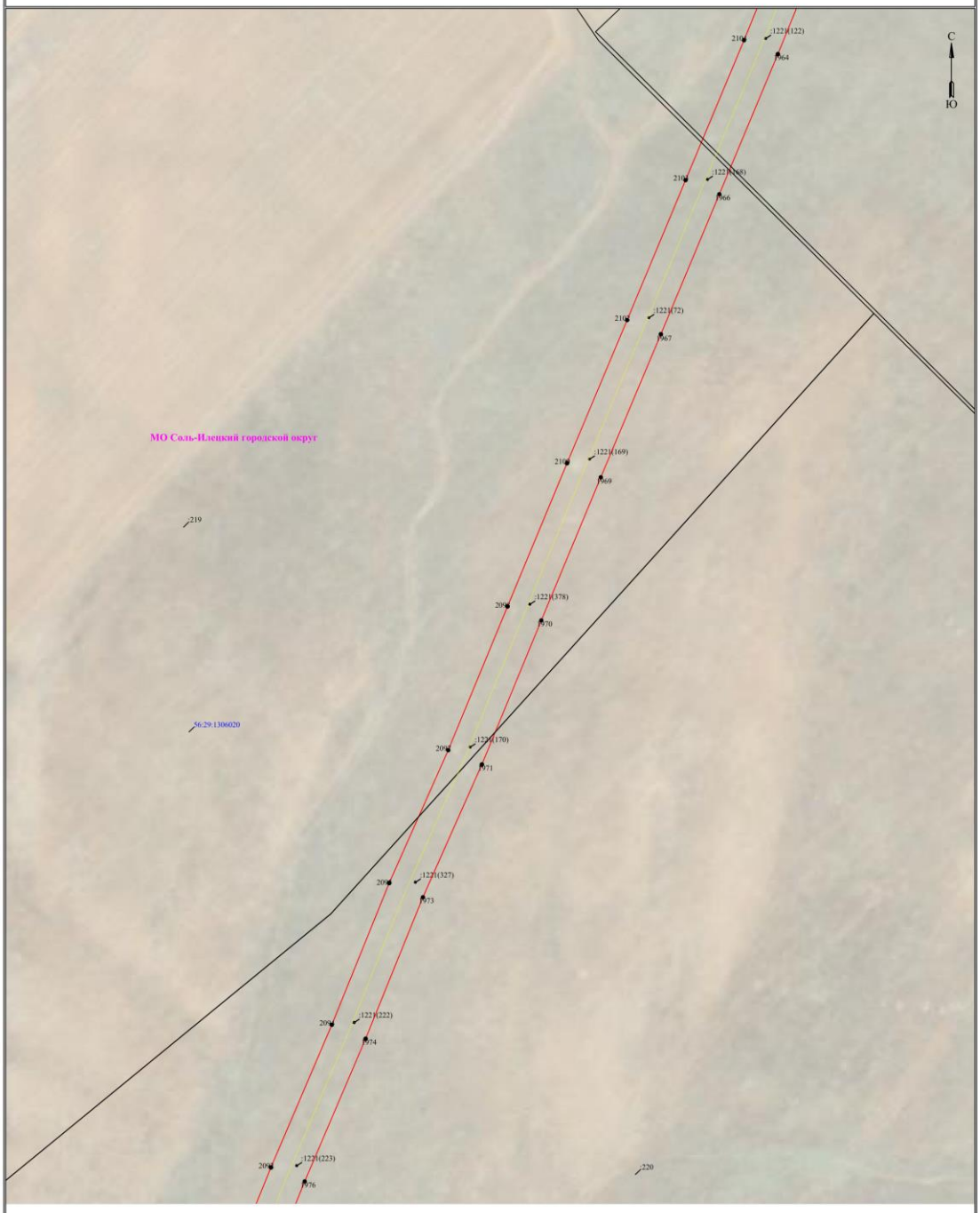

Условные обозначения приведены на листе 1 **Масштаб 1:2000** **Лист 25 из 48**

Схема расположения границ публичного сервитута
для эксплуатации объекта
Передаточное устройство ВЛ и ТП 10-0,4 кВ Пе-4 ПС 35/10 кВ «Перовская»

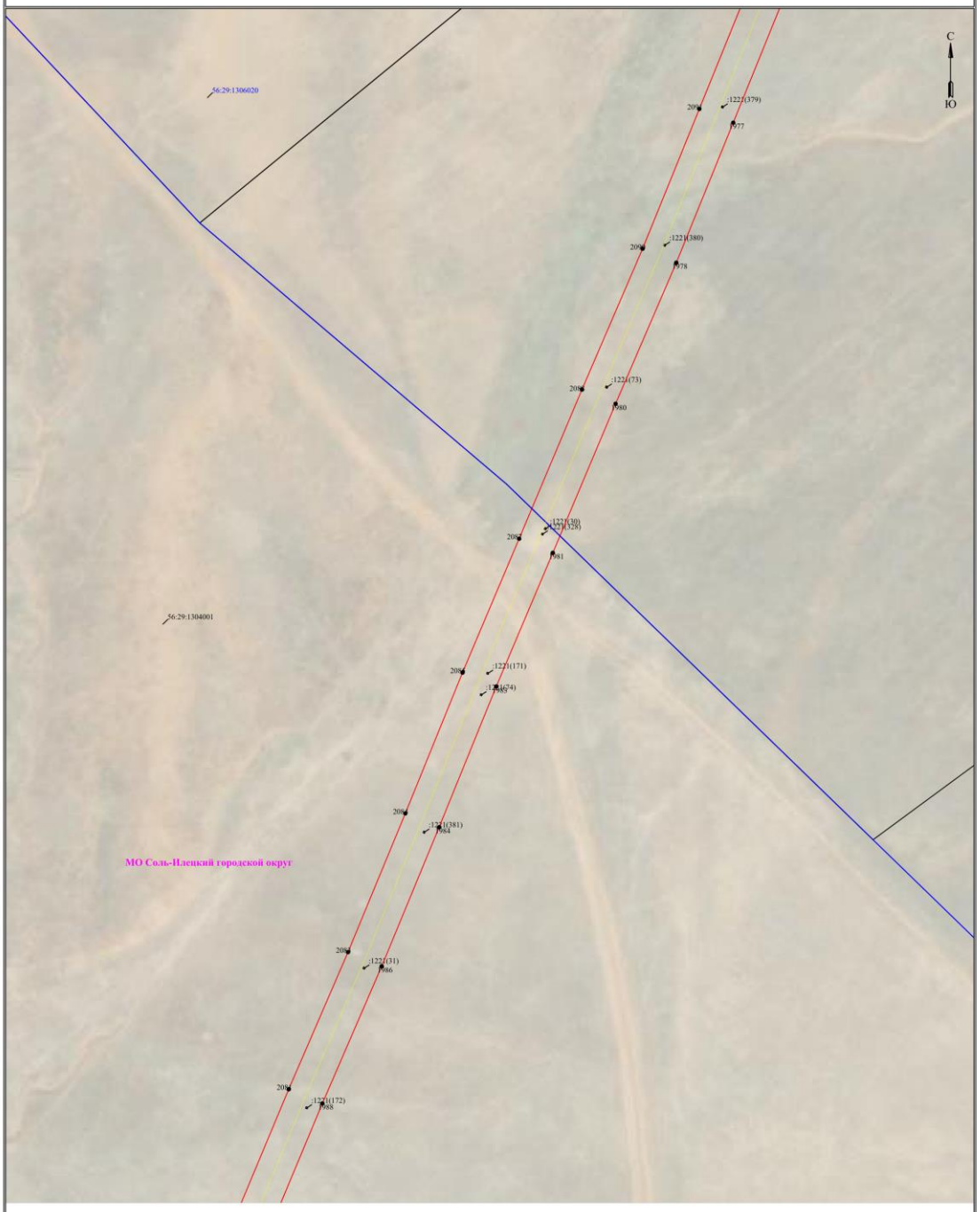

Условные обозначения приведены на листе 1 **Масштаб 1:2000** **Лист 26 из 48**

Схема расположения границ публичного сервитута
для эксплуатации объекта
Передаточное устройство ВЛ и ТП 10-0,4 кВ Пе-4 ПС 35/10 кВ «Перовская»

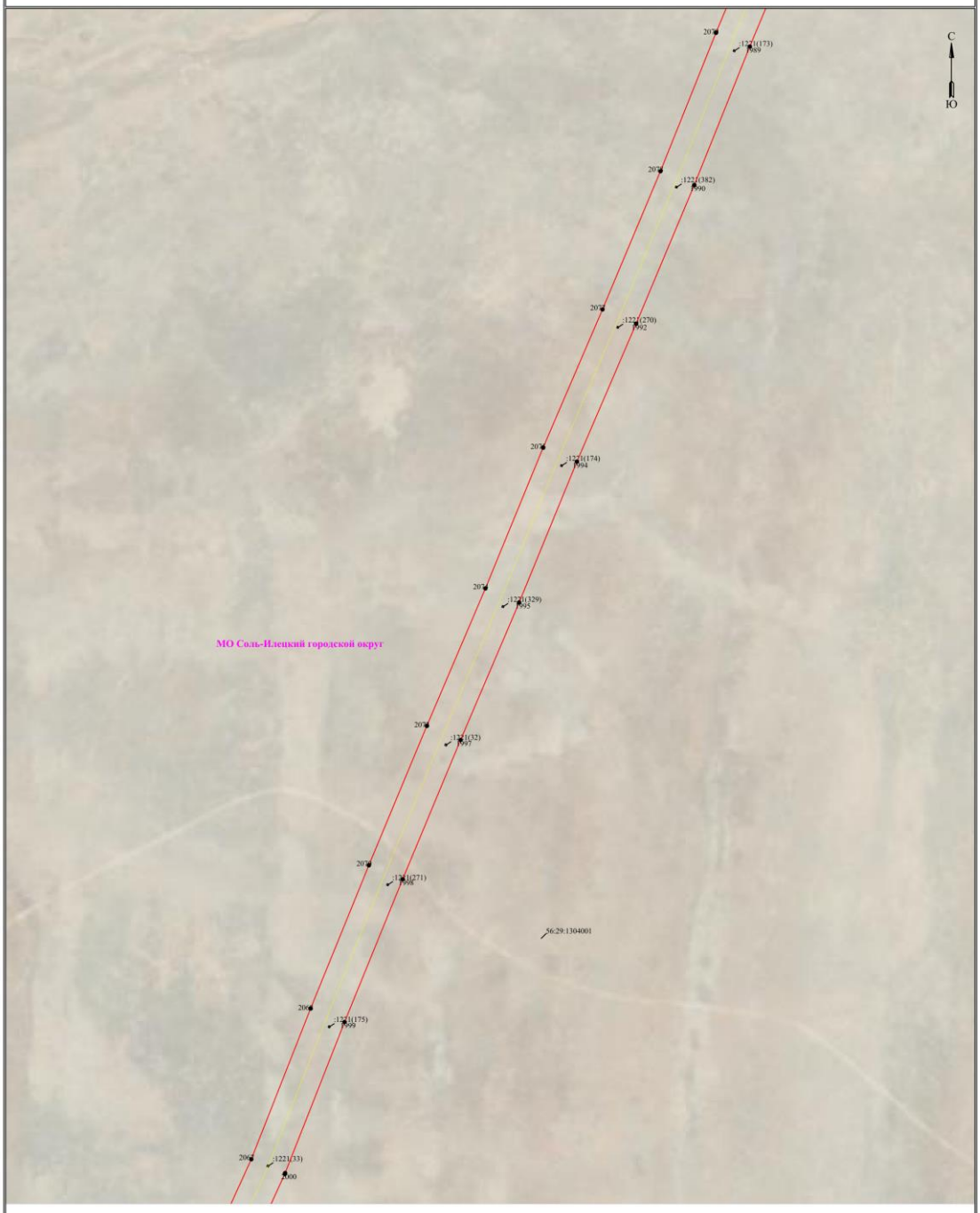

Условные обозначения приведены на листе 1 **Масштаб 1:2000** **Лист 27 из 48**

Схема расположения границ публичного сервитута
для эксплуатации объекта
Передаточное устройство ВЛ и ТП 10-0,4 кВ Пе-4 ПС 35/10 кВ «Перовская»



Условные обозначения приведены на листе 1 **Масштаб 1:2000** **Лист 28 из 48**

Схема расположения границ публичного сервитута
для эксплуатации объекта
Передаточное устройство ВЛ и ТП 10-0,4 кВ Пе-4 ПС 35/10 кВ «Перовская»

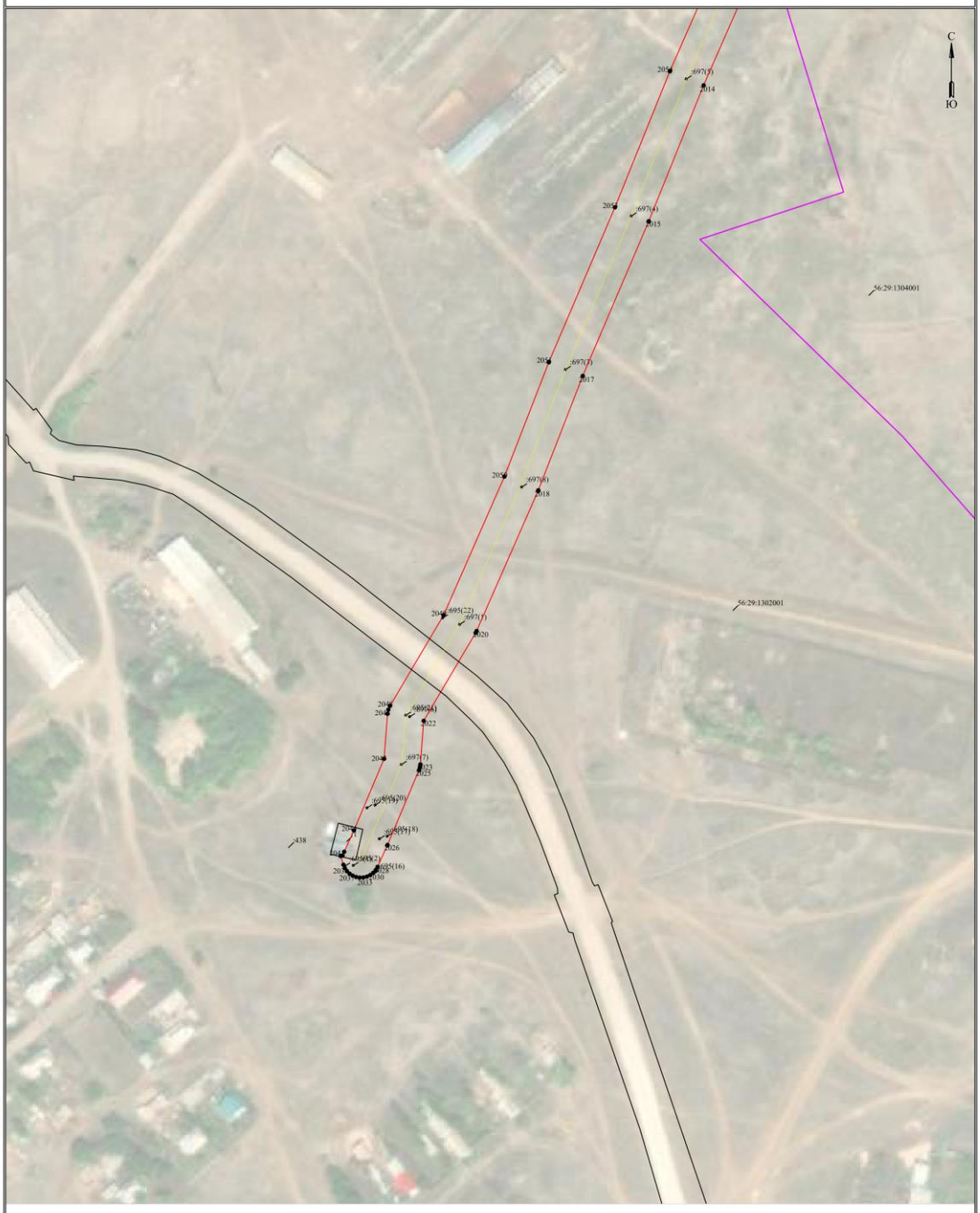

Условные обозначения приведены на листе 1 **Масштаб 1:2000** **Лист 29 из 48**

Схема расположения границ публичного сервитута
для эксплуатации объекта
Передаточное устройство ВЛ и ТП 10-0,4 кВ Пе-4 ПС 35/10 кВ «Перовская»



Условные обозначения приведены на листе 1 **Масштаб 1:2000** **Лист 30 из 48**

Схема расположения границ публичного сервитута
для эксплуатации объекта
Передаточное устройство ВЛ и ТП 10-0,4 кВ Пе-4 ПС 35/10 кВ «Перовская»

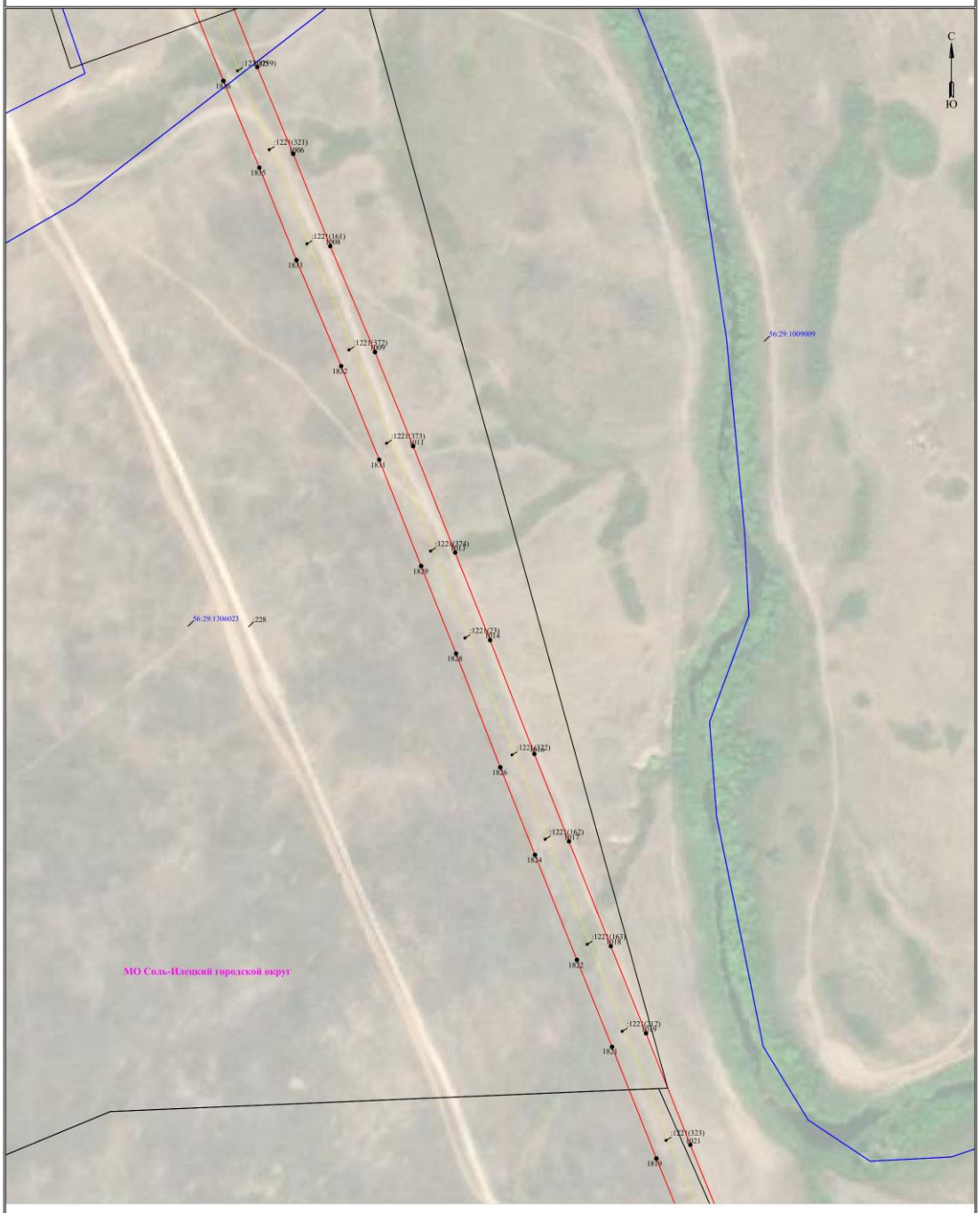

Условные обозначения приведены на листе 1 **Масштаб 1:2000** **Лист 31 из 48**

Схема расположения границ публичного сервитута
для эксплуатации объекта
Передаточное устройство ВЛ и ТП 10-0,4 кВ Пе-4 ПС 35/10 кВ «Перовская»

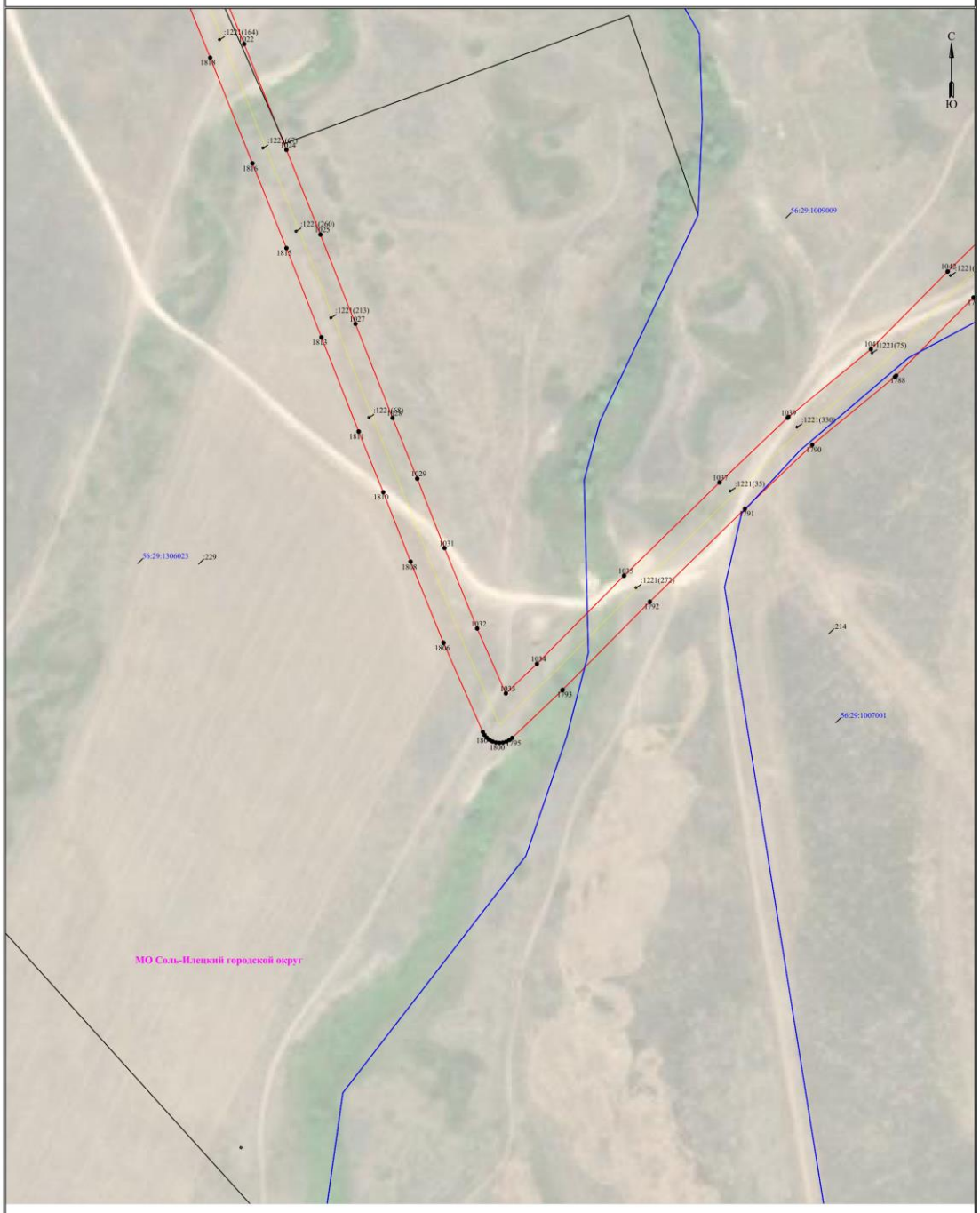

Условные обозначения приведены на листе 1 **Масштаб 1:2000** **Лист 32 из 48**

Схема расположения границ публичного сервитута
для эксплуатации объекта
Передаточное устройство ВЛ и ТП 10-0,4 кВ Пе-4 ПС 35/10 кВ «Перовская»

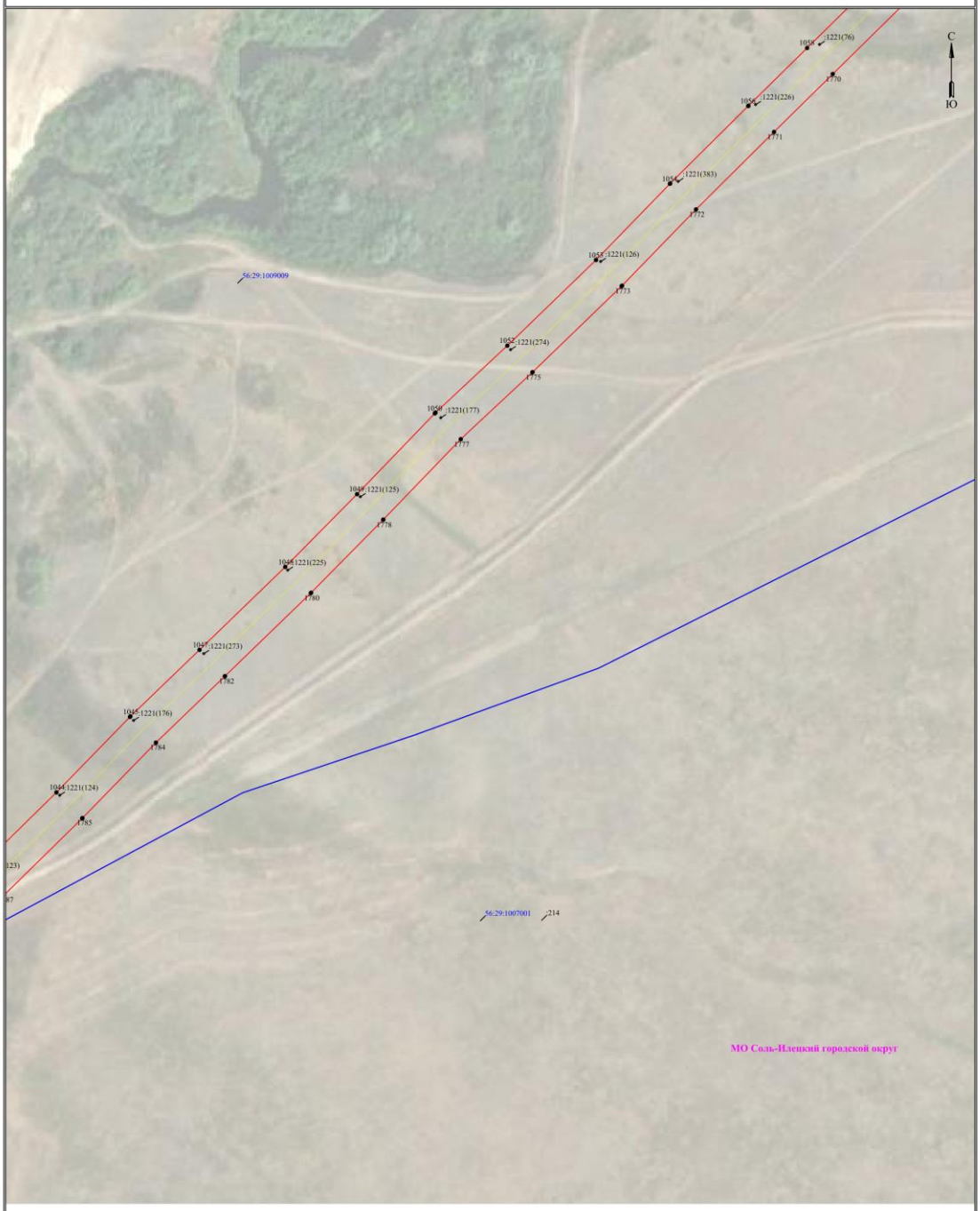

Условные обозначения приведены на листе 1 **Масштаб 1:2000** **Лист 33 из 48**

Схема расположения границ публичного сервитута
для эксплуатации объекта
Передаточное устройство ВЛ и ТП 10-0,4 кВ Пе-4 ПС 35/10 кВ «Перовская»

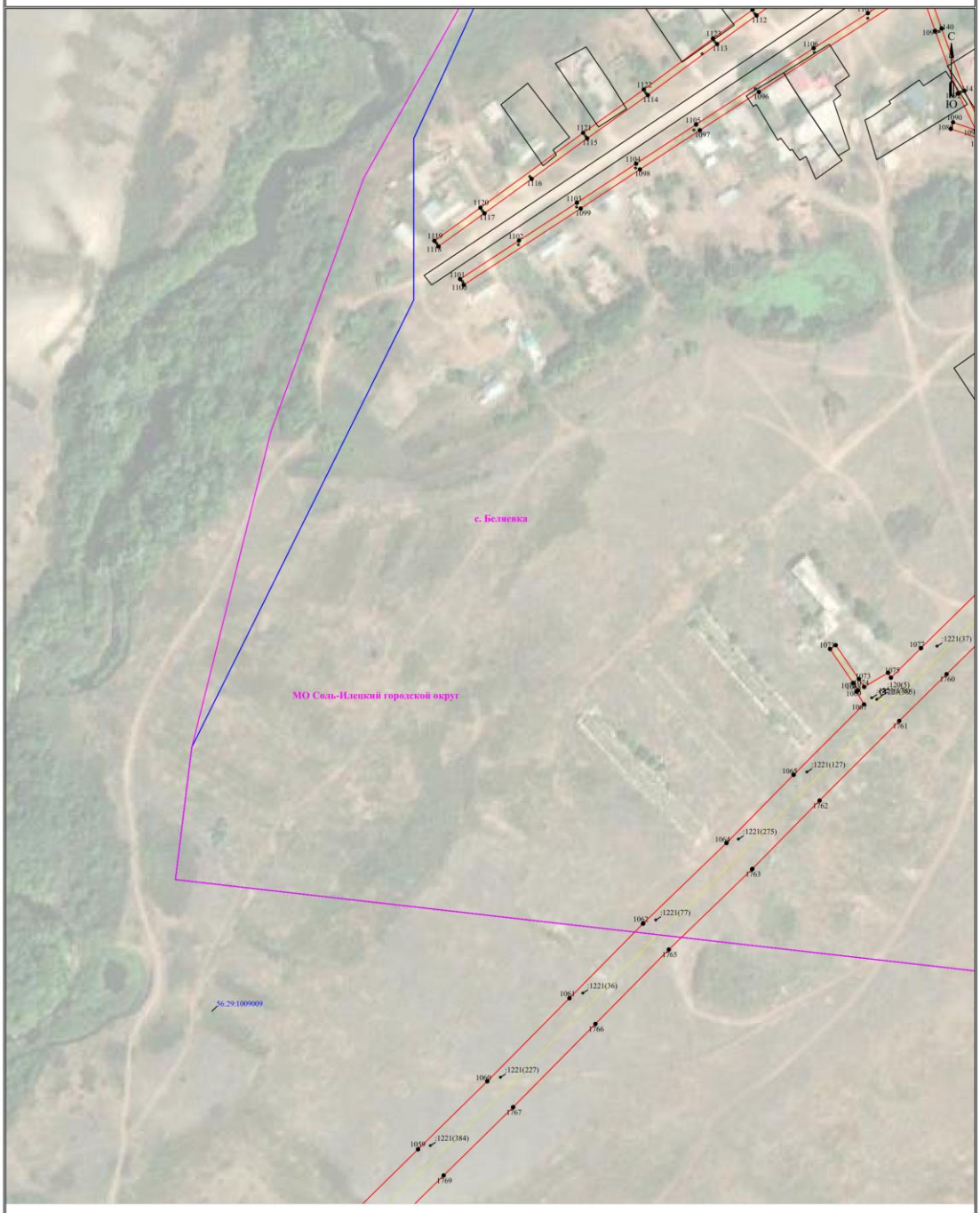

Условные обозначения приведены на листе 1 **Масштаб 1:2000** **Лист 34 из 48**

Схема расположения границ публичного сервитута
для эксплуатации объекта
Передаточное устройство ВЛ и ТП 10-0,4 кВ Пе-4 ПС 35/10 кВ «Перовская»



Условные обозначения приведены на листе 1 **Масштаб 1:2000** **Лист 35 из 48**

Схема расположения границ публичного сервитута
для эксплуатации объекта
Передаточное устройство ВЛ и ТП 10-0,4 кВ Пе-4 ПС 35/10 кВ «Перовская»

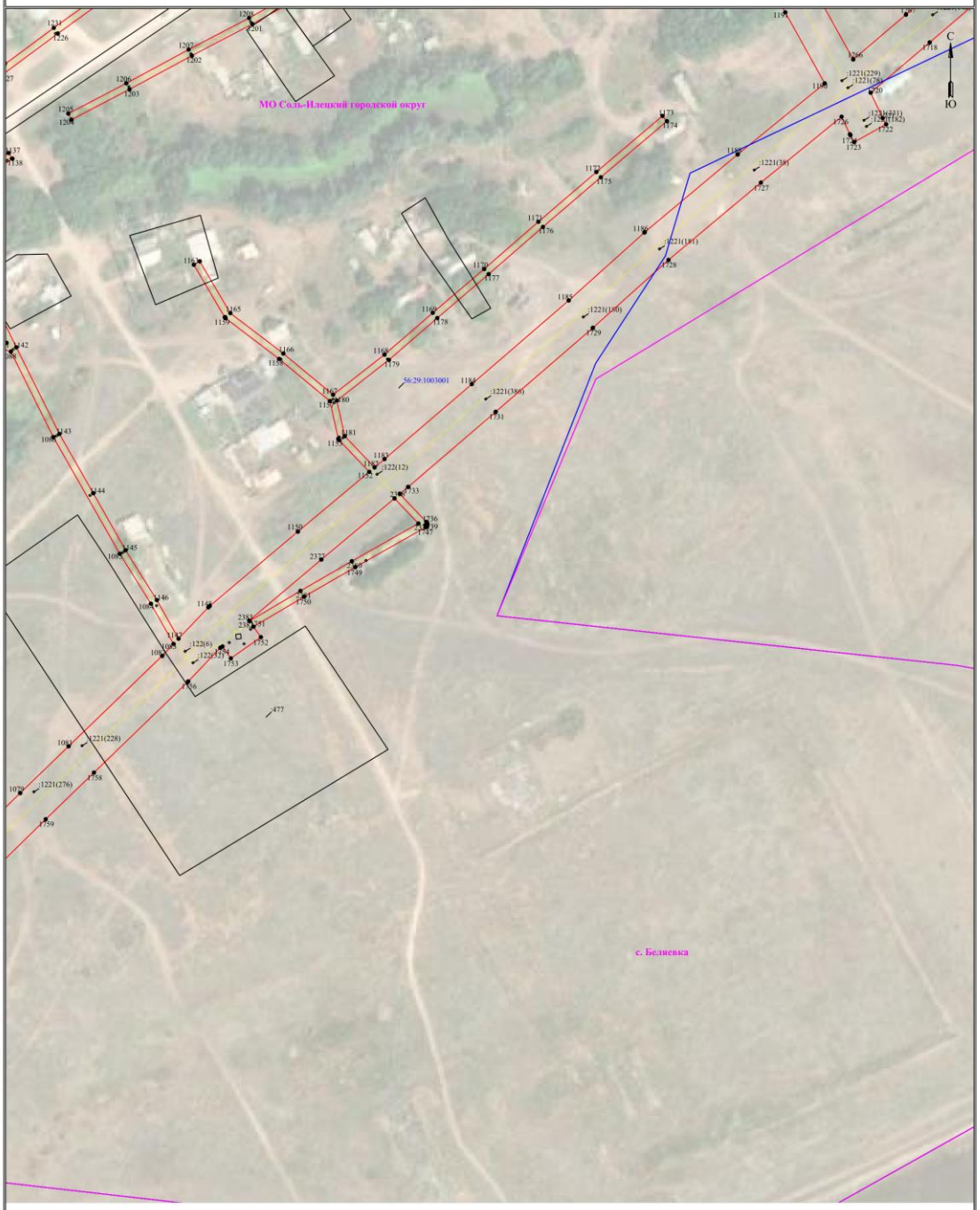

Условные обозначения приведены на листе 1 **Масштаб 1:2000** **Лист 36 из 48**

Схема расположения границ публичного сервитута
для эксплуатации объекта
Передаточное устройство ВЛ и ТП 10-0,4 кВ Пе-4 ПС 35/10 кВ «Перовская»

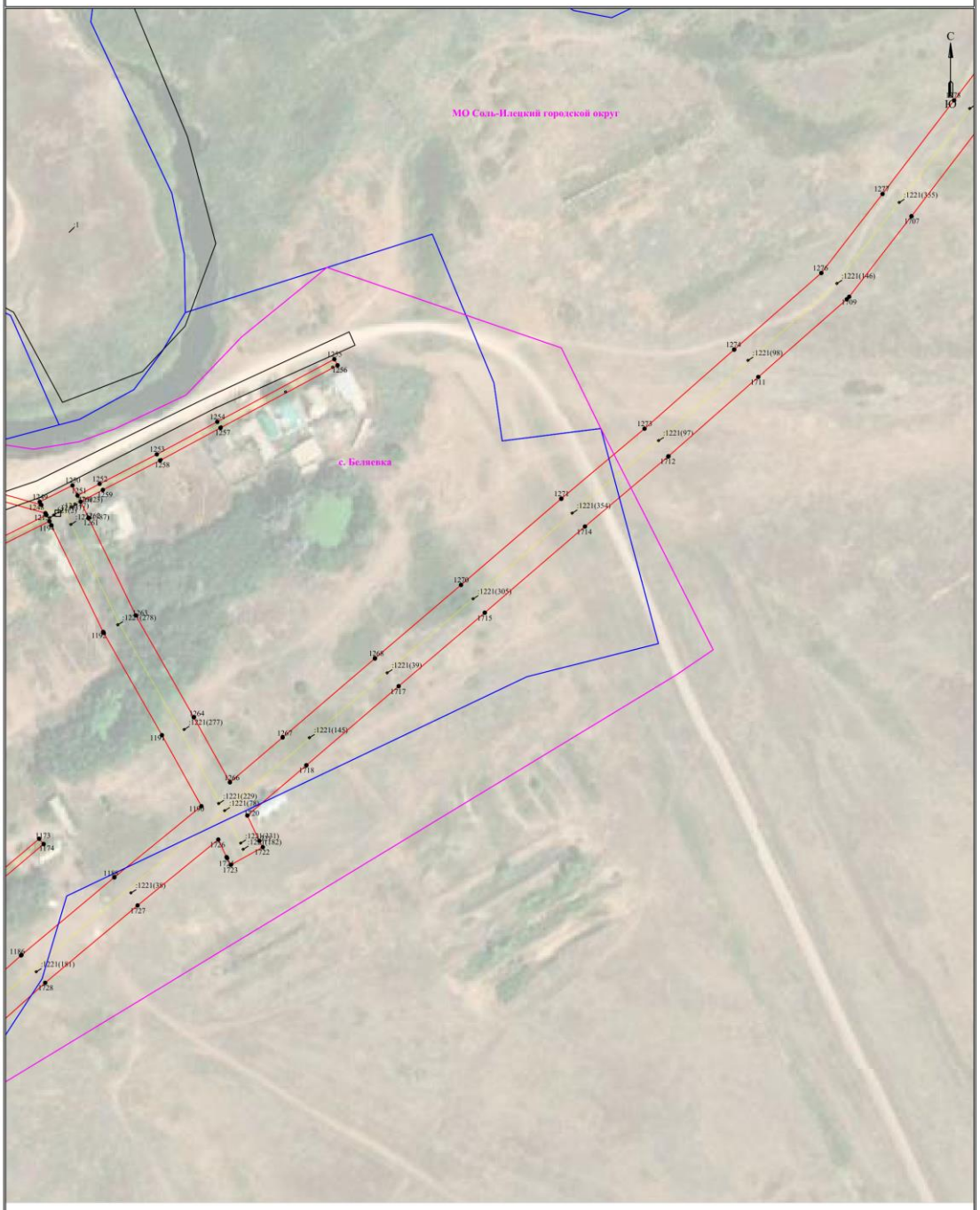

Условные обозначения приведены на листе 1 **Масштаб 1:2000** **Лист 37 из 48**

Схема расположения границ публичного сервитута
для эксплуатации объекта
Передаточное устройство ВЛ и ТП 10-0,4 кВ Пе-4 ПС 35/10 кВ «Перовская»

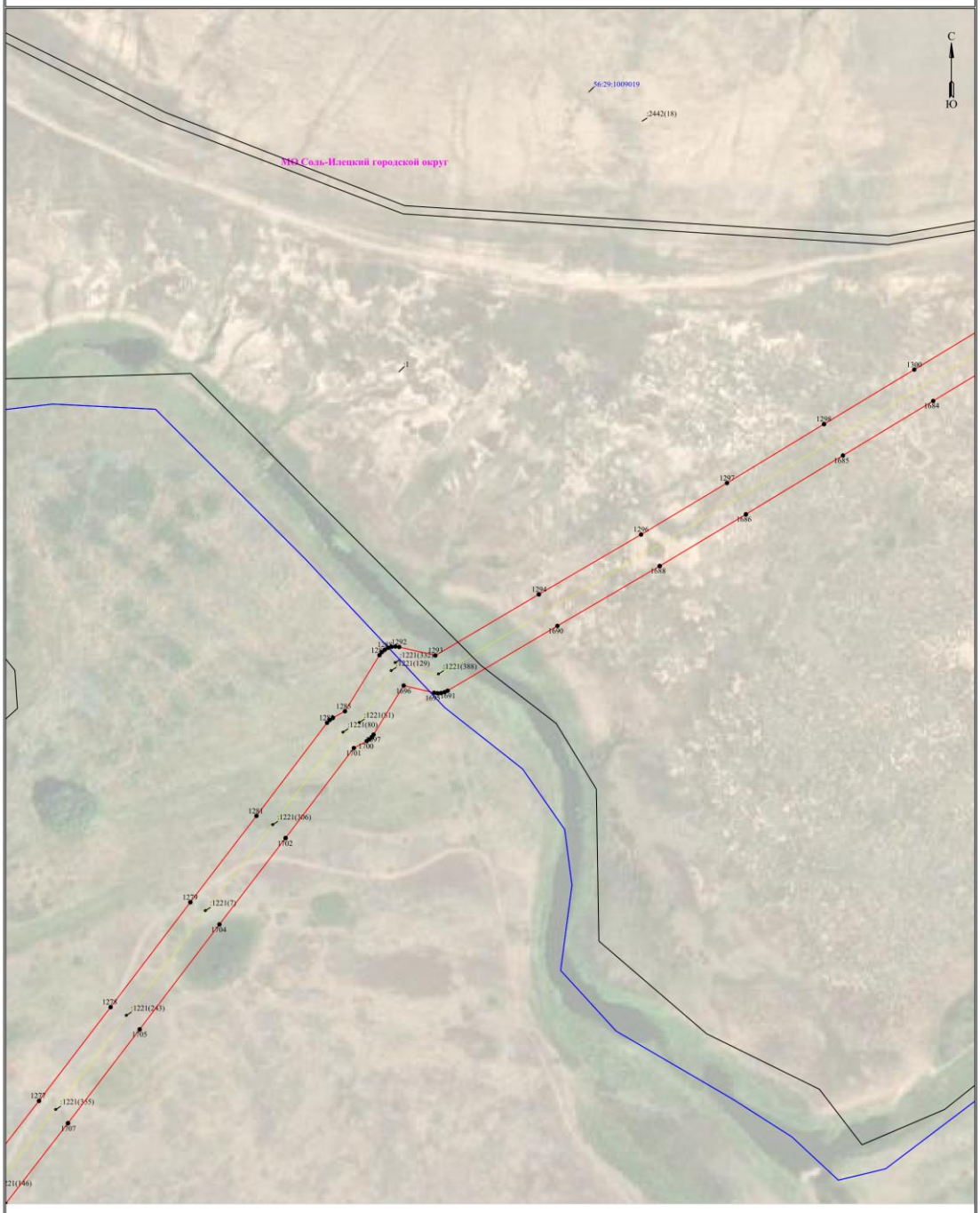

Условные обозначения приведены на листе 1 **Масштаб 1:2000** **Лист 38 из 48**

Схема расположения границ публичного сервитута
для эксплуатации объекта
Передаточное устройство ВЛ и ТП 10-0,4 кВ Пе-4 ПС 35/10 кВ «Перовская»



Условные обозначения приведены на листе 1 **Масштаб 1:2000** **Лист 39 из 48**

Схема расположения границ публичного сервитута
для эксплуатации объекта
Передаточное устройство ВЛ и ТП 10-0,4 кВ Пе-4 ПС 35/10 кВ «Перовская»

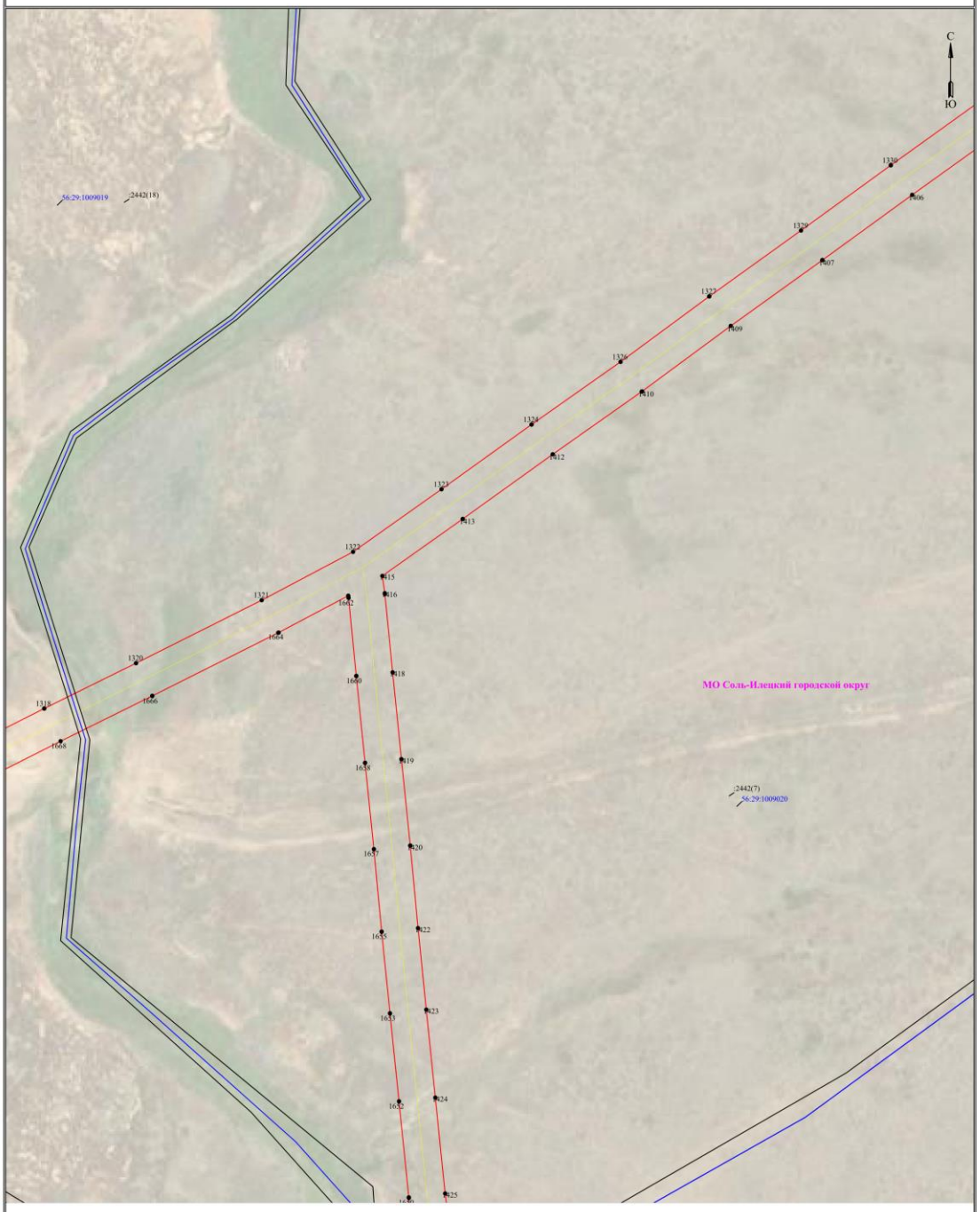

Условные обозначения приведены на листе 1 **Масштаб 1:2000** **Лист 40 из 48**

Схема расположения границ публичного сервитута
для эксплуатации объекта
Передаточное устройство ВЛ и ТП 10-0,4 кВ Пе-4 ПС 35/10 кВ «Перовская»



Условные обозначения приведены на листе 1 **Масштаб 1:2000** **Лист 41 из 48**

Схема расположения границ публичного сервитута
для эксплуатации объекта
Передаточное устройство ВЛ и ТП 10-0,4 кВ Пе-4 ПС 35/10 кВ «Перовская»

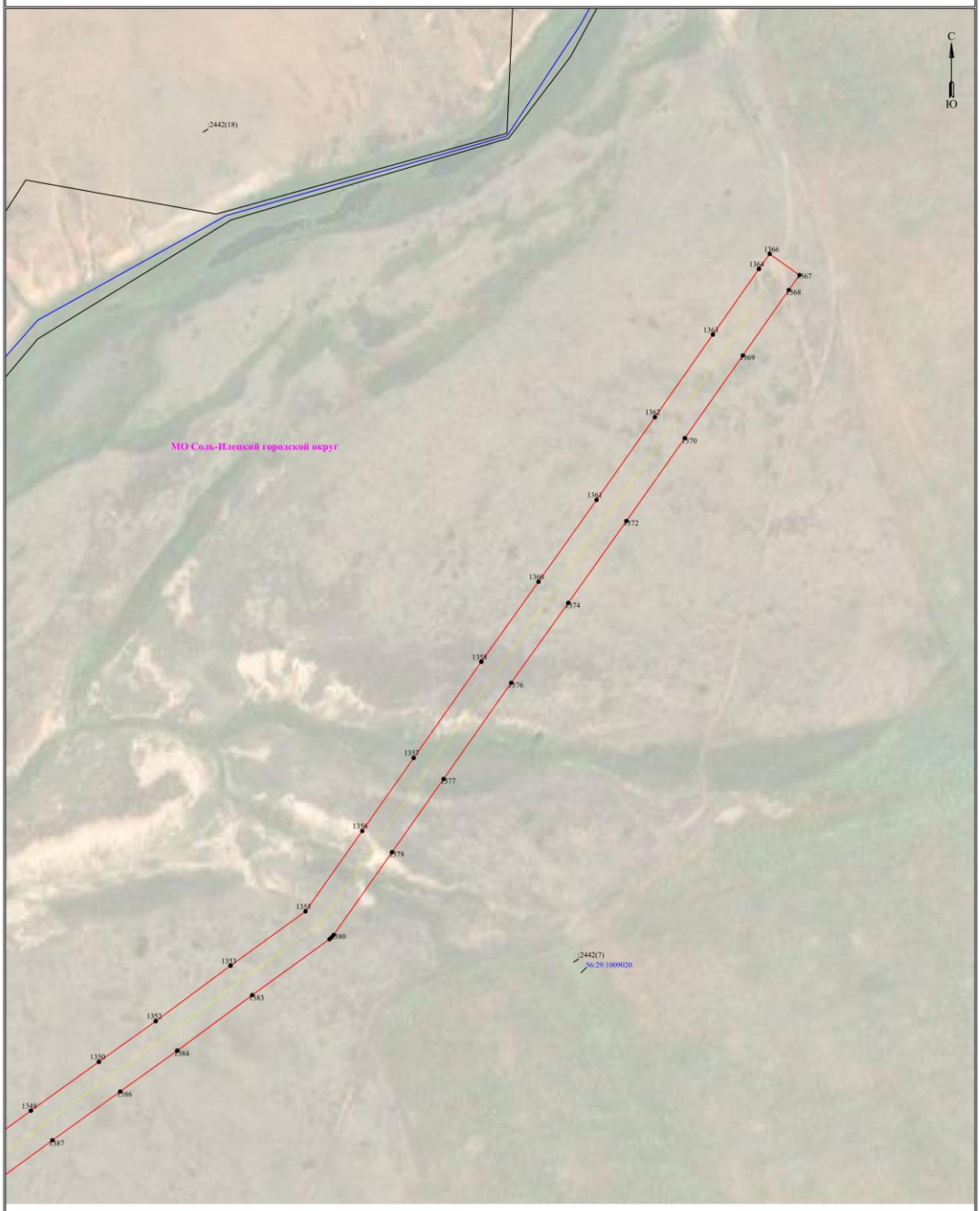

Условные обозначения приведены на листе 1 **Масштаб 1:2000** **Лист 42 из 48**

Схема расположения границ публичного сервитута
для эксплуатации объекта
Передаточное устройство ВЛ и ТП 10-0,4 кВ Пе-4 ПС 35/10 кВ «Перовская»

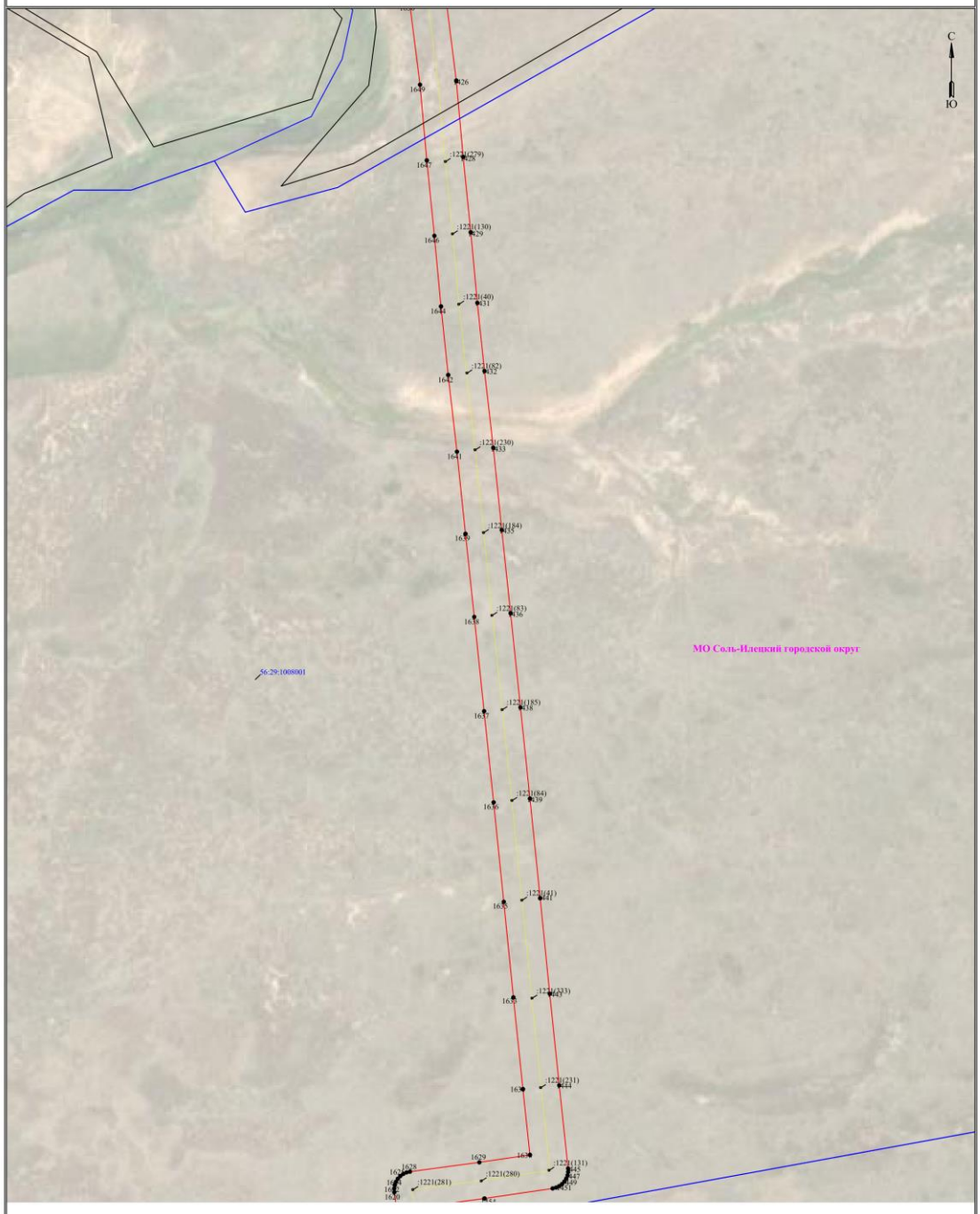

Условные обозначения приведены на листе 1 **Масштаб 1:2000** **Лист 43 из 48**

Схема расположения границ публичного сервитута
для эксплуатации объекта
Передаточное устройство ВЛ и ТП 10-0,4 кВ Пе-4 ПС 35/10 кВ «Перовская»

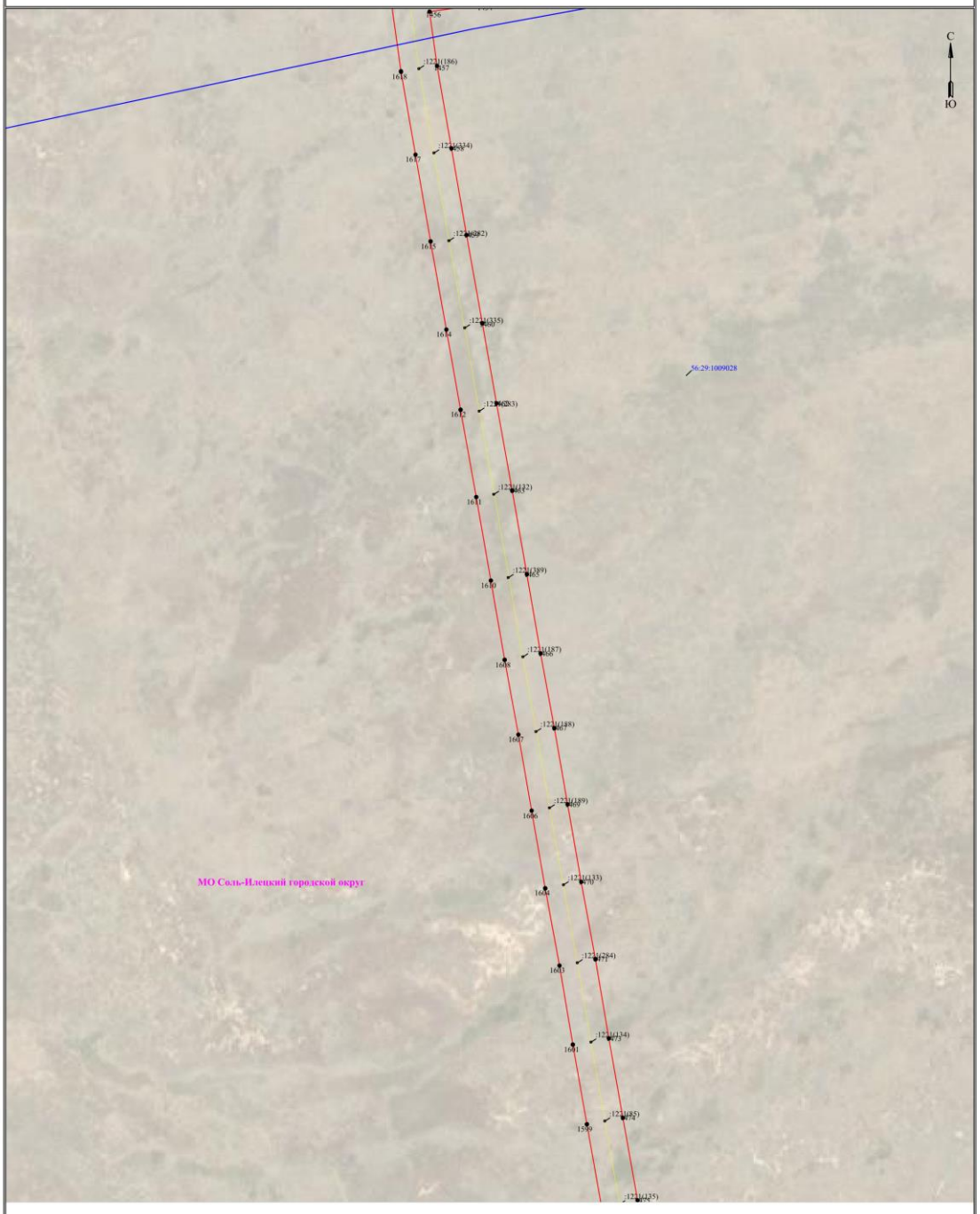

Условные обозначения приведены на листе 1 **Масштаб 1:2000** **Лист 44 из 48**

Схема расположения границ публичного сервитута
для эксплуатации объекта
Передаточное устройство ВЛ и ТП 10-0,4 кВ Пе-4 ПС 35/10 кВ «Перовская»



Условные обозначения приведены на листе 1 **Масштаб 1:2000** **Лист 45 из 48**

Схема расположения границ публичного сервитута
для эксплуатации объекта
Передаточное устройство ВЛ и ТП 10-0,4 кВ Пе-4 ПС 35/10 кВ «Перовская»

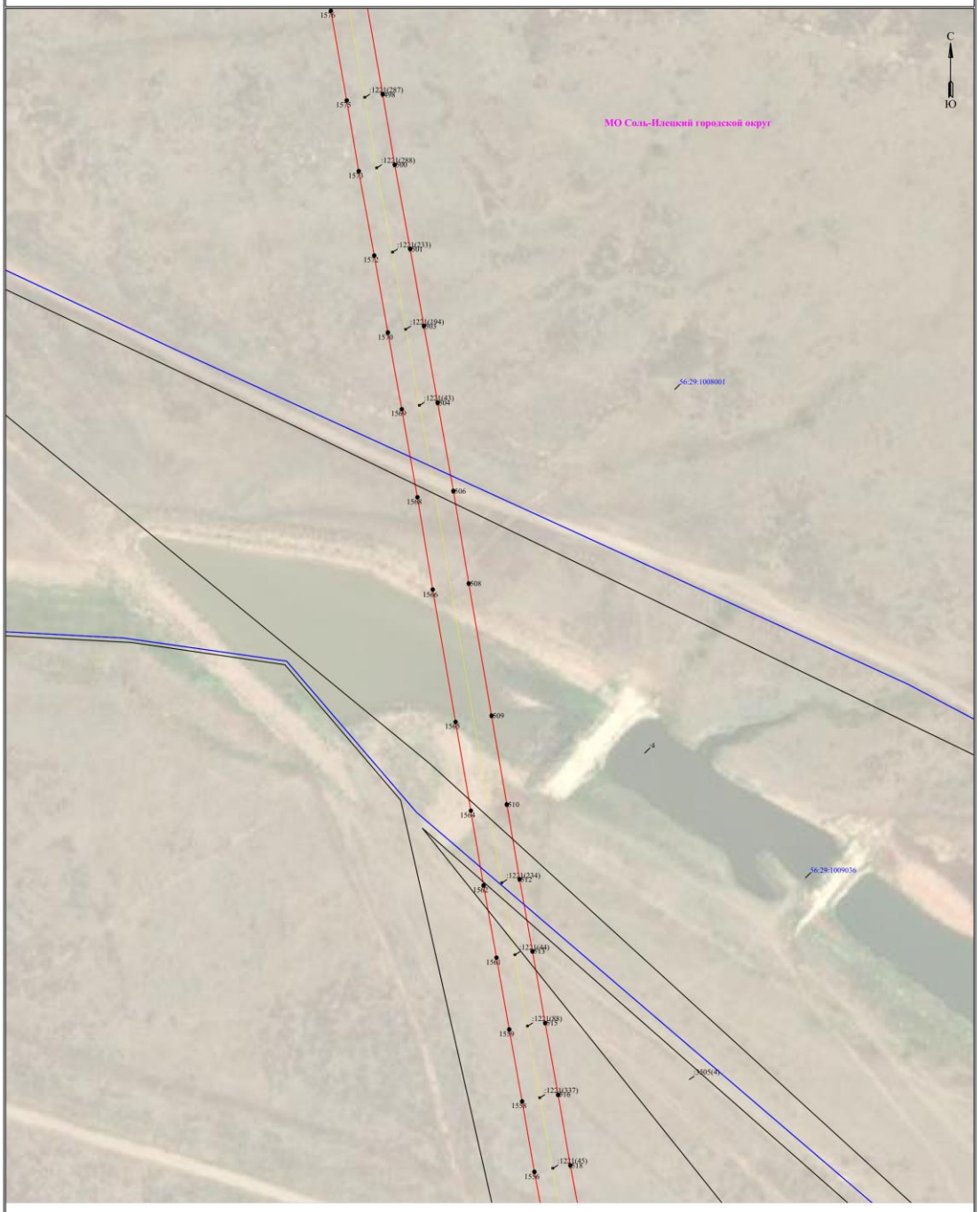

Условные обозначения приведены на листе 1 **Масштаб 1:2000** **Лист 46 из 48**

Схема расположения границ публичного сервитута
для эксплуатации объекта
Передаточное устройство ВЛ и ТП 10-0,4 кВ Пе-4 ПС 35/10 кВ «Перовская»

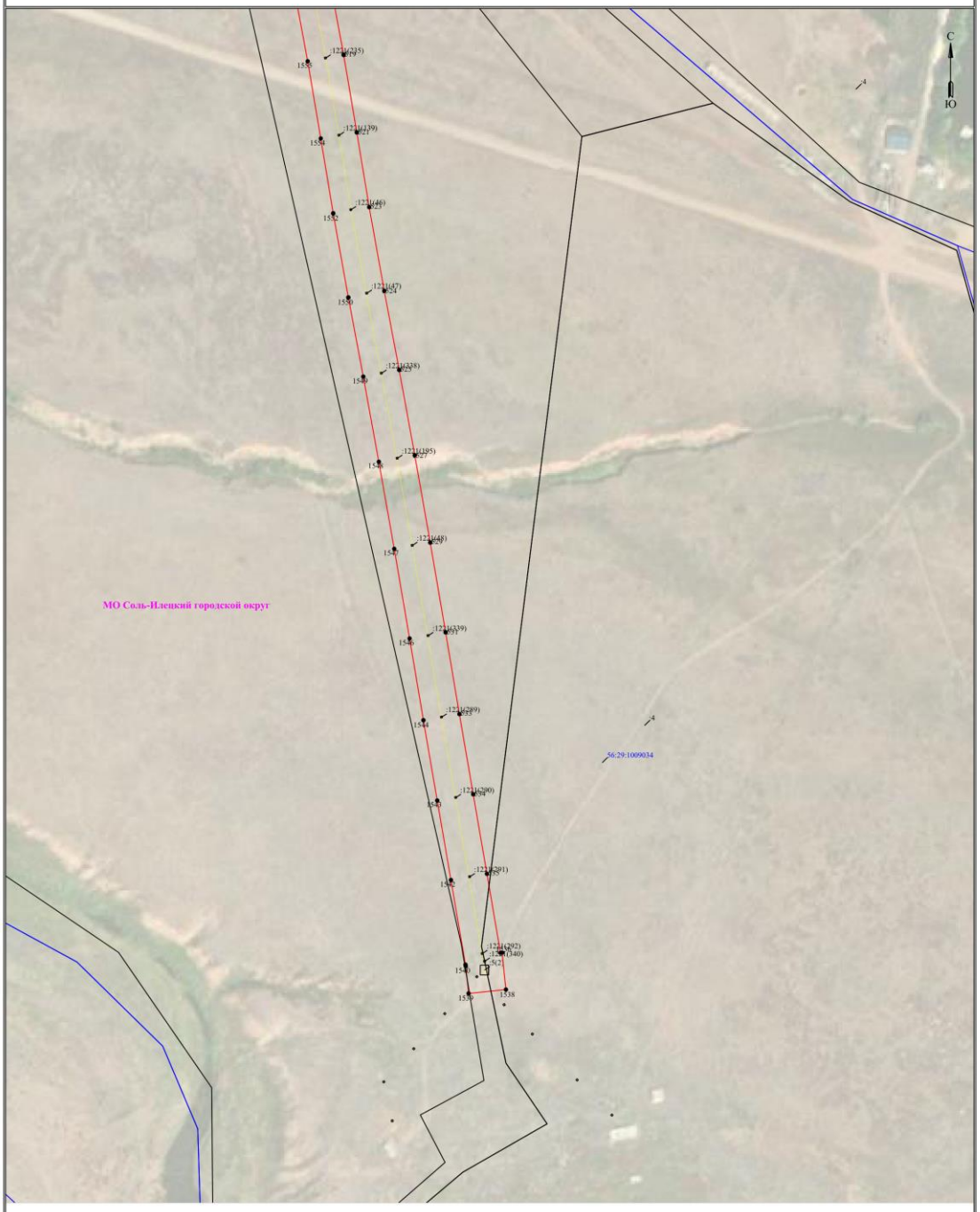

Условные обозначения приведены на листе 1 **Масштаб 1:2000** **Лист 47 из 48**

Сведения о местоположении границ объекта

Передаточное устройство ВЛ и ТП 10-0,4 кВ Пе-4 ПС 35/10 кВ «Перовская»

Перечень характерных точек		
Площадь зоны публичного сервитута 695401 кв.м.		
Обозначение характерных точек границ	Координаты, м	
	X	Y
1	2	3
1	395039.69	2323402.78
2	395026.63	2323416.61
3	394958.31	2323356.38
4	394910.49	2323314.93
5	394910.45	2323314.89
6	394858.84	2323269.74
7	394858.78	2323269.68
8	394814.35	2323230.15
9	394765.36	2323188.12
10	394765.27	2323188.05
11	394719.28	2323147.73
12	394668.34	2323103.5
13	394623.36	2323066.12
14	394623	2323065.81
15	394573.99	2323021.22
16	394528.13	2322981.75
17	394528.05	2322981.69
18	394481.79	2322941.11
19	394438.34	2322904.98
20	394367.27	2322944.88
21	394289.72	2322989.92
22	394224.94	2323027.78
23	394251.05	2323076.07
24	394251.1	2323076.15
25	394283	2323136.48
26	394283.01	2323136.49
27	394311.07	2323189.71
28	394311.27	2323189.62
29	394313.15	2323193.7
30	394315.47	2323198.53
31	394315.4	2323198.56
32	394320.04	2323208.6
33	394311.64	2323212.48
34	394311.74	2323240.37
35	394311.73	2323276.89
36	394312.01	2323312.11
37	394311.17	2323352.56
38	394311.17	2323352.69
39	394311.1	2323353.03
40	394310.99	2323353.36
41	394310.81	2323353.66
42	394310.59	2323353.93
43	394295.08	2323368.49
44	394293.72	2323367.04
45	394292.34	2323365.58
46	394307.19	2323351.64
47	394308.01	2323312.11
48	394307.73	2323276.91
49	394307.74	2323240.38
50	394307.65	2323214.32
51	394301.11	2323217.35
52	394296.6	2323207.58
53	394296.35	2323207.7
54	394293.95	2323202.68
55	394264.26	2323146.39
56	394232.38	2323086.11
57	394206.63	2323038.49
58	394141.43	2323076.66
59	394068.51	2323121.09
60	394068.25	2323121.25
61	393990.89	2323165.35
62	393990.66	2323165.48
63	393923.41	2323201.61
64	393945.64	2323235.18
65	393945.71	2323235.28
66	393973.92	2323279.04
67	393974.56	2323280.16
68	393976.04	2323283.23
69	393975.88	2323283.3
70	393988.79	2323282.44
71	394009.23	2323280.44
72	394009.6	2323280.44
73	394009.94	2323280.5
74	394010.27	2323280.62
75	394010.57	2323280.79
76	394010.84	2323281.02
77	394011.06	2323281.28
78	394011.23	2323281.59
79	394011.34	2323281.88
80	394022.82	2323321.54
81	394031.53	2323349.97
82	394041.71	2323381.93
83	394052.27	2323416.07
84	394064.73	2323454.93
85	394075	2323488.8
86	394102.83	2323581.07
87	394113.07	2323612.66
88	394122.87	2323644.54
89	394120.97	2323645.12
90	394119.04	2323645.71
91	394109.26	2323613.88
92	394099.02	2323582.28
93	394089.85	2323552.02
94	394081.87	2323525.52
95	394060.92	2323456.13
96	394048.46	2323417.28
97	394037.9	2323383.13
98	394027.71	2323351.17
99	394018.99	2323322.7
100	394007.96	2323284.58
101	393989.15	2323286.42
102	393971.44	2323287.61
103	393969.74	2323288.79
104	393984.39	2323305.8
105	393984.48	2323305.92

1	2	3
106	394001.14	2323328.57
107	394001.35	2323328.91
108	394001.38	2323329.01
109	394014.8	2323362.47
110	394023.05	2323384.77
111	394023.08	2323384.88
112	394031.42	2323412.02
113	394042.52	2323446.47
114	394052.95	2323480.91
115	394060.77	2323504.61
116	394067.54	2323527.45
117	394080.85	2323571.57
118	394078.95	2323572.14
119	394077.02	2323572.72
120	394063.71	2323528.6
121	394056.97	2323505.83
122	394049.14	2323482.14
123	394038.71	2323447.68
124	394027.61	2323413.23
125	394019.27	2323386.11
126	394011.08	2323363.94
127	393997.77	2323330.74
128	393981.31	2323308.35
129	393965.74	2323290.27
130	393965.54	2323290.72
131	393962.91	2323289.58
132	393956.96	2323292.47
133	393955.76	2323289.98
134	393951.22	2323282.95
135	393933.41	2323272.41
136	393901.28	2323254.09
137	393902.26	2323252.36
138	393903.26	2323250.61
139	393935.41	2323268.94
140	393946.38	2323275.44
141	393927.93	2323246.83
142	393904.98	2323212.17
143	393838.15	2323253.19
144	393837.95	2323253.31
145	393773.11	2323291.16
146	393790.77	2323340.01
147	393811.42	2323396.85
148	393833.07	2323456.55
149	393855.73	2323516.97
150	393855.91	2323517.49
151	393856.89	2323520.6
152	393861.12	2323528.72
153	393875.94	2323533.94
154	393897.94	2323524.41
155	393885.92	2323490.54
156	393876.76	2323466.84
157	393876.72	2323466.71
158	393866.41	2323433.03
159	393857.64	2323402.29
160	393861.49	2323401.19
161	393870.24	2323431.88
162	393880.52	2323465.47
163	393889.66	2323489.12
164	393901.59	2323522.74
165	393917.09	2323515.48
166	393904.72	2323480.06
167	393893.71	2323447.28
168	393884.81	2323421.12
169	393888.59	2323419.83
170	393897.49	2323445.99
171	393908.5	2323478.75
172	393920.77	2323513.88
173	393966.65	2323495.36
174	393959.18	2323472.61
175	393947.78	2323436.27
176	393936.65	2323400.2
177	393924.11	2323360.53
178	393911.02	2323319.89
179	393914.82	2323318.66
180	393927.91	2323359.31
181	393940.47	2323399
182	393951.6	2323435.08
183	393962.98	2323471.37
184	393971.03	2323495.89
185	393971.06	2323495.97
186	393980.77	2323530.21
187	393991.42	2323561.66
188	393999.77	2323587.54
189	394007.79	2323612.8
190	394015.92	2323636.62
191	394023.49	2323659.57
192	394035.1	2323697.48
193	394031.27	2323698.65
194	394019.68	2323660.8
195	394012.13	2323637.9
196	394003.99	2323614.07
197	393995.96	2323588.76
198	393987.62	2323562.93
199	393976.96	2323531.45
200	393976.93	2323531.35
201	393967.82	2323499.2
202	393922.1	2323517.66
203	393935.3	2323555.04
204	393946.74	2323591.99
205	393959.14	2323629.06
206	393971.67	2323665.63
207	393979.13	2323691.09
208	393975.29	2323692.21
209	393967.87	2323666.88
210	393955.36	2323630.35
211	393942.94	2323593.24
212	393931.51	2323556.34
213	393918.43	2323519.27
214	393902.9	2323526.55
215	393914.05	2323559.94

1	2	3
216	393927.22	2323594.91
217	393942.92	2323639.46
218	393954.53	2323675.19
219	393967.68	2323713.47
220	393978.35	2323741.17
221	393974.62	2323742.61
222	393963.94	2323714.87
223	393950.75	2323676.47
224	393939.14	2323640.76
225	393923.47	2323596.3
226	393910.3	2323561.31
227	393899.24	2323528.21
228	393876.81	2323537.92
229	393876.54	2323538.02
230	393876.19	2323538.08
231	393875.84	2323538.08
232	393875.5	2323538.02
233	393875.35	2323537.97
234	393859.11	2323532.24
235	393843.79	2323540.23
236	393842.45	2323550.53
237	393842.4	2323550.79
238	393842.28	2323551.12
239	393842.1	2323551.42
240	393841.88	2323551.68
241	393841.61	2323551.91
242	393841.31	2323552.08
243	393809.22	2323565.97
244	393820.24	2323599.94
245	393832.32	2323636.58
246	393844.36	2323673.77
247	393868.28	2323742.26
248	393879.1	2323775.2
249	393875.3	2323776.45
250	393864.49	2323743.56
251	393840.58	2323675.07
252	393828.52	2323637.83
253	393816.44	2323601.19
254	393805.52	2323567.53
255	393790.11	2323573.88
256	393799.45	2323603.32
257	393806.75	2323632.49
258	393831.12	2323708.66
259	393843.06	2323744.8
260	393839.27	2323746.06
261	393827.32	2323709.91
262	393815.64	2323673.64
263	393802.92	2323633.65
264	393795.62	2323604.47
265	393785.75	2323573.36
266	393772.82	2323536.01
267	393760.59	2323499.66
268	393747.61	2323459.89
269	393751.41	2323458.65
270	393764.38	2323498.39
271	393776.61	2323534.71
272	393788.84	2323570.08
273	393804.24	2323563.73
274	393779.61	2323492.64
275	393768.67	2323459.94
276	393772.47	2323458.67
277	393783.4	2323491.34
278	393807.94	2323562.17
279	393838.63	2323548.89
280	393840.37	2323535.51
281	393833.19	2323521.74
282	393834.6	2323521
283	393813.2	2323463.94
284	393813.15	2323463.83
285	393791.49	2323404.08
286	393770.84	2323347.25
287	393770.83	2323347.23
288	393754.51	2323302.06
289	393687.25	2323341.53
290	393613.57	2323385.16
291	393613.28	2323385.33
292	393534.38	2323428.83
293	393533.45	2323429.29
294	393452.65	2323464.06
295	393452.6	2323464.08
296	393374.01	2323497.43
297	393294.3	2323531.45
298	393294.2	2323531.5
299	393212.5	2323565.39
300	393132.25	2323599.06
301	393132.23	2323599.07
302	393053.39	2323631.95
303	392974.14	2323665.04
304	392890.54	2323699.92
305	392890.51	2323699.93
306	392811.55	2323732.5
307	392733.34	2323764.73
308	392650.02	2323800.49
309	392649.93	2323800.53
310	392573.61	2323832.46
311	392573.58	2323832.48
312	392531.33	2323849.99
313	392492.12	2323866.61
314	392491.99	2323866.67
315	392453.55	2323882.38
316	392412.3	2323899.78
317	392412.22	2323899.82
318	392373.42	2323915.82
319	392331.1	2323934
320	392331.01	2323934.03
321	392292.3	2323950.23
322	392292.11	2323950.31
323	392249.34	2323967.25
324	392212.54	2323983.71
325	392212.35	2323983.8

1	2	3
326	392169.39	2324002
327	392169.24	2324002.07
328	392128.38	2324018.62
329	392085.09	2324036.61
330	392047.82	2324052.38
331	392009.55	2324068.57
332	391969.86	2324085.43
333	391969.61	2324085.53
334	391929.23	2324101.5
335	391896.19	2324116.03
336	391895.96	2324116.13
337	391854.81	2324133.09
338	391809.26	2324152.12
339	391768.84	2324169.23
340	391768.64	2324169.31
341	391726.62	2324186.06
342	391688.03	2324202.27
343	391646.2	2324220.17
344	391645.96	2324220.27
345	391606.86	2324235.87
346	391565.53	2324254.04
347	391565.36	2324254.11
348	391526.38	2324270.44
349	391526.36	2324270.45
350	391489.08	2324286
351	391450.56	2324302.04
352	391403.17	2324321.93
353	391403.01	2324322
354	391362.96	2324338.04
355	391362.84	2324338.09
356	391293.32	2324364.98
357	391317.11	2324418.16
358	391317.13	2324418.22
359	391341.16	2324472.8
360	391365.83	2324527.65
361	391389.31	2324579.68
362	391389.33	2324579.72
363	391416.44	2324640.51
364	391416.46	2324640.56
365	391441.97	2324698.42
366	391442.02	2324698.54
367	391460.11	2324741.01
368	391484.42	2324796.2
369	391484.43	2324796.22
370	391507.12	2324847.98
371	391507.19	2324848.14
372	391520.35	2324879.63
373	391541.34	2324929.27
374	391541.35	2324929.29
375	391567.43	2324991.27
376	391567.97	2324992.93
377	391568.23	2324994.66
378	391568.21	2324996.4
379	391562.18	2325058.81
380	391562.09	2325059.5
381	391545.9	2325158.43
382	391545.86	2325158.66
383	391536.96	2325206.44
384	391554.96	2325211.5
385	391596.43	2325221.31
386	391596.97	2325221.45
387	391626.42	2325230.07
388	391655.67	2325217.67
389	391657.48	2325217.09
390	391659.38	2325216.84
391	391661.29	2325216.94
392	391663.15	2325217.38
393	391664.9	2325218.14
394	391707.62	2325241.56
395	391709.21	2325242.64
396	391710.59	2325243.98
397	391711.7	2325245.55
398	391713.12	2325248.02
399	391720.15	2325252.06
400	391709.47	2325270.66
401	391691.02	2325260.07
402	391692.52	2325257.46
403	391659.21	2325239.2
404	391631.21	2325251.06
405	391628.89	2325251.75
406	391626.48	2325251.89
407	391624.1	2325251.68
408	391591.28	2325241.88
409	391549.87	2325232.08
410	391549.44	2325231.97
411	391536.51	2325228.33
412	391538.36	2325252.34
413	391543.38	2325290.38
414	391543.66	2325292.52
415	391543.3	2325294.63
416	391542.52	2325296.63
417	391541.36	2325298.43
418	391539.86	2325299.96
419	391538.09	2325301.16
420	391536.1	2325301.98
421	391493.72	2325314.6
422	391457.26	2325326.46
423	391457.15	2325326.49
424	391421.09	2325337.76
425	391421.06	2325337.77
426	391384.05	2325349.22
427	391335.68	2325364.36
428	391329.86	2325368.35
429	391344.64	2325397.69
430	391362.04	2325430.98
431	391380.14	2325421.28
432	391384.74	2325397.53
433	391384.85	2325397.16
434	391385.03	2325396.81
435	391385.27	2325396.51

1	2	3
436	391385.57	2325396.26
437	391385.92	2325396.07
438	391416.25	2325383.14
439	391416.32	2325383.11
440	391449.86	2325370.25
441	391451.3	2325373.98
442	391417.78	2325386.83
443	391388.46	2325399.33
444	391384.69	2325418.8
445	391407.1	2325406.79
446	391408.98	2325410.31
447	391382.87	2325424.31
448	391363.71	2325434.62
449	391372.49	2325457.46
450	391384.63	2325477.74
451	391409.4	2325471.5
452	391410.38	2325475.38
453	391384.17	2325481.98
454	391383.81	2325482.04
455	391383.44	2325482.03
456	391383.09	2325481.96
457	391382.75	2325481.82
458	391382.44	2325481.62
459	391382.18	2325481.37
460	391381.96	2325481.07
461	391369.95	2325461
462	391349.33	2325471.96
463	391327.69	2325484.04
464	391327.62	2325484.07
465	391306.11	2325495.04
466	391305.76	2325495.18
467	391305.38	2325495.25
468	391305	2325495.25
469	391304.63	2325495.17
470	391304.27	2325495.03
471	391303.95	2325494.82
472	391303.68	2325494.55
473	391287.98	2325476.07
474	391260.84	2325447.66
475	391260.77	2325447.59
476	391243.75	2325427.85
477	391242.79	2325428.38
478	391238.17	2325431.58
479	391237.55	2325432.03
480	391182.76	2325468.44
481	391163.53	2325491.23
482	391161.86	2325492.82
483	391159.87	2325494.01
484	391130.89	2325507.4
485	391103.24	2325520.96
486	391070.91	2325541.84
487	391069.1	2325542.77
488	391067.14	2325543.35
489	391065.12	2325543.53
490	391063.09	2325543.33
491	391061.14	2325542.74
492	391059.34	2325541.8
493	391057.75	2325540.52
494	391056.44	2325538.97
495	391055.45	2325537.19
496	391054.81	2325535.25
497	391039.25	2325465.83
498	391039.13	2325465.19
499	391029.54	2325405.06
500	391021.37	2325361.43
501	391021.33	2325361.2
502	391011.99	2325304.47
503	391005.63	2325277.09
504	391004.52	2325277.38
505	390998.47	2325254.6
506	391016.48	2325249.82
507	391010.14	2325227.07
508	390998.81	2325189.98
509	390979.13	2325191.36
510	390987.98	2325228.63
511	390992.85	2325250.64
512	390997.95	2325271.84
513	391004.55	2325296.76
514	391012.32	2325330.82
515	391012.34	2325330.94
516	391015.27	2325348.48
517	391015.29	2325348.64
518	391015.29	2325348.98
519	391015.23	2325349.33
520	391015.11	2325349.65
521	391014.93	2325349.96
522	391014.71	2325350.22
523	391014.44	2325350.45
524	390990.28	2325366.11
525	390956.03	2325388.86
526	390926.17	2325416.24
527	390904.14	2325438.47
528	390883.33	2325459.87
529	390861.18	2325483.02
530	390840.21	2325503.87
531	390839.94	2325504.09
532	390839.74	2325504.2
533	390813.35	2325518.5
534	390778.87	2325535.86
535	390744.23	2325555.25
536	390744.1	2325555.32
537	390708.68	2325571.3
538	390697.81	2325588.24
539	390694.45	2325586.08
540	390701.73	2325574.72
541	390689.95	2325580.56
542	390674.61	2325587.91
543	390672.88	2325584.31
544	390688.18	2325576.97
545	390706.42	2325567.93

Сведения о местоположении границ объекта

Передаточное устройство ВЛ и ТП 10-0,4 кВ Пе-4 ПС 35/10 кВ «Перовская»

1	2	3
546	390742.36	2325551.72
547	390776.96	2325532.35
548	390810.06	2325515.67
549	390804.09	2325492.23
550	390807.96	2325491.22
551	390813.7	2325513.76
552	390837.59	2325500.83
553	390858.3	2325480.23
554	390880.44	2325457.1
555	390901.28	2325435.68
556	390923.37	2325413.39
557	390953.44	2325385.8
558	390953.64	2325385.64
559	390988.07	2325362.78
560	391011.11	2325347.84
561	391008.41	2325331.65
562	391000.67	2325297.75
563	390994.08	2325272.84
564	390988.95	2325251.04
565	390984.08	2325229.55
566	390974.7	2325190
567	390967.94	2325162.1
568	390961.48	2325128.98
569	390953.9	2325087.56
570	390891.9	2325098.32
571	390891.21	2325094.39
572	390955.17	2325083.28
573	390955.34	2325083.26
574	390955.69	2325083.26
575	390956.03	2325083.32
576	390956.36	2325083.44
577	390956.66	2325083.61
578	390956.93	2325083.83
579	390957.15	2325084.1
580	390957.33	2325084.4
581	390957.45	2325084.73
582	390957.47	2325084.89
583	390965.41	2325128.22
584	390971.84	2325161.2
585	390978.19	2325187.42
586	390999.93	2325185.89
587	391026.53	2325178.96
588	391053.3	2325172.88
589	391045.92	2325137.09
590	391038.23	2325107.66
591	391042.1	2325106.64
592	391049.81	2325136.13
593	391049.82	2325136.24
594	391057.08	2325171.41
595	391086.75	2325156.05
596	391088.58	2325159.6
597	391057.91	2325175.48
598	391065.61	2325214.18
599	391074.32	2325253.12
600	391070.44	2325254.07
601	391061.7	2325215.03
602	391054.09	2325176.8
603	391027.51	2325182.83
604	391002.78	2325189.28
605	391013.97	2325225.92
606	391022.77	2325257.47
607	391022.84	2325257.83
608	391022.84	2325258.18
609	391022.77	2325258.52
610	391022.75	2325258.59
611	391022.82	2325258.85
612	391022.95	2325258.89
613	391023.25	2325259.07
614	391023.52	2325259.29
615	391023.74	2325259.56
616	391023.91	2325259.86
617	391024.03	2325260.17
618	391032.28	2325289.84
619	391055.14	2325283.24
620	391087.59	2325274.12
621	391108.55	2325268.09
622	391178.06	2325247.72
623	391217.37	2325235.6
624	391251.48	2325224.36
625	391295.6	2325211.65
626	391335.16	2325200.7
627	391373.3	2325188.53
628	391414.26	2325174.24
629	391450.36	2325162.87
630	391500.27	2325150.76
631	391501.26	2325154.63
632	391451.5	2325166.71
633	391415.55	2325178.03
634	391374.59	2325192.31
635	391336.34	2325204.52
636	391296.7	2325215.5
637	391252.69	2325228.17
638	391218.61	2325239.41
639	391179.23	2325251.55
640	391134.2	2325264.75
641	391109.67	2325271.93
642	391088.69	2325277.96
643	391056.24	2325287.09
644	391031.45	2325294.24
645	391031.38	2325294.26
646	391032.72	2325300.02
647	391032.85	2325300.69
648	391042.23	2325357.64
649	391050.4	2325401.3
650	391050.45	2325401.58
651	391060.01	2325461.52
652	391072.17	2325515.78
653	391092.27	2325502.81
654	391093.35	2325502.2
655	391121.66	2325488.31
656	391121.89	2325488.2
657	391148.85	2325475.75
658	391167.54	2325453.61
659	391169.77	2325451.62
660	391224.42	2325415.29
661	391223.55	2325413.71
662	391231.05	2325409.58
663	391220.49	2325394.33
664	391206.17	2325373.72
665	391169.24	2325381.26
666	391131.29	2325389.57
667	391131.21	2325389.58
668	391091.37	2325396.58
669	391091.2	2325396.6
670	391062.62	2325399.21
671	391062.25	2325395.23
672	391090.76	2325392.63
673	391130.48	2325385.65
674	391168.4	2325377.35
675	391168.42	2325377.35
676	391206.66	2325369.54
677	391207.05	2325369.5
678	391207.44	2325369.53
679	391207.81	2325369.64
680	391208.15	2325369.82
681	391208.45	2325370.06
682	391208.71	2325370.36
683	391223.78	2325392.05
684	391223.75	2325392.06
685	391234.57	2325407.64
686	391240.71	2325404.25
687	391241.34	2325403.82
688	391281.03	2325376.14
689	391281.1	2325376.09
690	391295.57	2325366.16
691	391297.37	2325329.73
692	391298.83	2325300.22
693	391264.41	2325308.51
694	391264.37	2325308.52
695	391229.68	2325316.02
696	391199.34	2325322.68
697	391156.35	2325332.27
698	391120.99	2325340.29
699	391120.93	2325340.31
700	391079.29	2325348.32
701	391078.54	2325344.39
702	391116.71	2325337.04
703	391106.59	2325325.68
704	391109.58	2325323.02
705	391121.26	2325336.13
706	391155.47	2325328.36
707	391195.12	2325319.52
708	391183.39	2325306.55
709	391186.35	2325303.87
710	391199.61	2325318.52
711	391228.83	2325312.12
712	391263.5	2325304.62
713	391296.88	2325296.57
714	391285.69	2325286.09
715	391288.43	2325283.17
716	391301.04	2325294.98
717	391324.99	2325275.12
718	391327.55	2325278.2
719	391308.64	2325293.88
720	391338.76	2325287.13
721	391366.04	2325280.87
722	391398.06	2325271.19
723	391424.08	2325262.71
724	391424.3	2325262.65
725	391468.11	2325253.78
726	391493.1	2325246.76
727	391494.18	2325250.61
728	391469.12	2325257.65
729	391468.98	2325257.69
730	391425.21	2325266.55
731	391399.28	2325275
732	391399.24	2325275.01
733	391367.14	2325284.72
734	391367.01	2325284.75
735	391339.65	2325291.03
736	391339.64	2325291.04
737	391302.88	2325299.27
738	391301.36	2325329.92
739	391299.72	2325363.32
740	391325	2325345.98
741	391326.36	2325345.18
742	391327.83	2325344.6
743	391377.73	2325328.98
744	391377.75	2325328.97
745	391414.78	2325317.52
746	391450.77	2325306.28
747	391487.28	2325294.4
748	391487.54	2325294.32
749	391521.34	2325284.25
750	391517.32	2325254.91
751	391517.25	2325254.29
752	391514.2	2325214.84
753	391514.35	2325212.08
754	391525	2325154.89
755	391541.11	2325056.42
756	391545.47	2325011.31
757	391500.91	2325028.11
758	391499.84	2325028.45
759	391445.83	2325042.46
760	391382.6	2325063.28
761	391323.45	2325083.13
762	391263.46	2325103.34
763	391223.45	2325132.62
764	391233.56	2325128.98
765	391268.23	2325116.74
766	391306.35	2325103.86
767	391343.7	2325091.61
768	391384.59	2325076.66
769	391420.61	2325063.98
770	391445.52	2325055.28
771	391472.91	2325045.8
772	391473.01	2325045.77
773	391499.86	2325038.03
774	391500.96	2325041.88
775	391474.17	2325049.59
776	391446.84	2325059.06
777	391385.95	2325080.42
778	391345.04	2325095.38
779	391307.62	2325107.65
780	391269.55	2325120.51
781	391234.91	2325132.75
782	391215.99	2325139.55
783	391216	2325139.58
784	391215.79	2325139.62
785	391207.64	2325142.55
786	391207.49	2325142.6
787	391206.18	2325142.5
788	391205.15	2325143.65
789	391204.96	2325143.72
790	391174.29	2325154.37
791	391143.49	2325164.62
792	391114.91	2325173.77
793	391123.23	2325204.53
794	391142.79	2325235.39
795	391165.84	2325227.84
796	391206.78	2325215.5
797	391233.17	2325208.37
798	391257.29	2325201.23
799	391322.53	2325183.96
800	391349.08	2325176.67
801	391401	2325161.59
802	391439.87	2325151.19
803	391477.92	2325140.29
804	391512.96	2325130.4
805	391514.05	2325134.25
806	391479.02	2325144.13
807	391440.95	2325155.04
808	391402.1	2325165.44
809	391350.18	2325180.51
810	391323.58	2325187.82
811	391285.71	2325197.86
812	391258.4	2325205.07
813	391234.28	2325212.21
814	391207.91	2325219.34
815	391167.06	2325231.65
816	391142.56	2325239.67
817	391142.46	2325239.7
818	391118.6	2325245.7
819	391117.59	2325241.83
820	391138.77	2325236.51
821	391119.69	2325206.42
822	391119.57	2325206.19
823	391119.45	2325205.87
824	391110.55	2325172.97
825	391110.49	2325172.62
826	391110.49	2325172.27
827	391110.55	2325171.93
828	391110.67	2325171.6
829	391110.85	2325171.3
830	391111.07	2325171.03
831	391111.34	2325170.81
832	391111.64	2325170.64
833	391111.88	2325170.55
834	391142.23	2325160.82
835	391172.99	2325150.59
836	391194.14	2325143.25
837	391189.65	2325123.41
838	391202.47	2325120.51
839	391203.21	2325120.24
840	391212.57	2325105.07
841	391201.26	2325061.93
842	391190.5	2325020.23
843	391156.24	2325031.92
844	391116.56	2325045.73
845	391116.42	2325045.77
846	391084.34	2325053.38
847	391049.22	2325065.95
848	391047.85	2325062.19
849	391083.1	2325049.57
850	391083.25	2325049.52
851	391113.46	2325042.36
852	391107.43	2325018.86
853	391070.51	2325031.58
854	391035.01	2325045.66
855	391034.82	2325045.73
856	391011.41	2325052.36
857	390955.92	2325069.3
858	390932.64	2325075
859	390909.51	2325080.54
860	390909.29	2325080.58
861	390874.63	2325084.79
862	390874.15	2325080.82
863	390908.69	2325076.63
864	390931.69	2325071.12
865	390954.81	2325065.46
866	391010.26	2325048.53
867	391033.63	2325041.91
868	391069.07	2325027.85
869	391108.17	2325014.37
870	391150.05	2324999.69
871	391185.82	2324987.72
872	391223.51	2324976.98
873	391264.67	2324963.74
874	391265.01	2324963.67
875	391307.95	2324957.75
876	391348.29	2324953.77
877	391376.85	2324948.29
878	391410.74	2324937.83
879	391411.92	2324941.65
880	391377.92	2324952.14
881	391377.71	2324952.19
882	391348.96	2324957.72
883	391348.78	2324957.74
884	391308.45	2324961.71
885	391265.73	2324967.61
886	391224.7	2324980.8
887	391187.04	2324991.53
888	391151.36	2325003.47
889	391111.22	2325017.54
890	391117.3	2325041.23
891	391154.93	2325028.14
892	391191.19	2325015.77
893	391232.31	2324998.51
894	391232.57	2324998.42
895	391270.84	2324988.22
896	391318.56	2324971.52
897	391318.7	2324971.48
898	391319.04	2324971.42
899	391352.42	2324968.34
900	391352.78	2324968.34
901	391376.39	2324970.91
902	391408.66	2324959.84
903	391408.79	2324959.8
904	391408.91	2324959.78
905	391442.99	2324952.69
906	391463.03	2324948.31
907	391487.9	2324942.14
908	391488.9	2324946.02
909	391463.96	2324952.2
910	391443.84	2324956.6
911	391409.84	2324963.66
912	391377.26	2324974.84
913	391377.13	2324974.88
914	391376.79	2324974.94
915	391376.44	2324974.94
916	391352.59	2324973.34
917	391319.65	2324975.38
918	391272.09	2324992.02
919	391271.95	2324992.07
920	391233.73	2325002.25
921	391194.27	2325018.82
922	391205.13	2325060.92
923	391216.11	2325102.77
924	391235.94	2325095.68
925	391239.88	2325094.33
926	391252.27	2325085.26
927	391253.65	2325084.4
928	391255.14	2325083.77
929	391316.68	2325063.04
930	391316.7	2325063.03
931	391375.89	2325043.18
932	391375.94	2325043.16
933	391439.52	2325022.21
934	391440.18	2325022.02
935	391493.97	2325008.07
936	391543.62	2324989.35
937	391521.81	2324937.52
938	391500.82	2324887.86
939	391500.8	2324887.83
940	391487.66	2324856.4
941	391465.02	2324804.74
942	391440.69	2324749.5
943	391440.64	2324749.38
944	391422.54	2324706.91
945	391397.07	2324649.13
946	391369.98	2324588.38
947	391346.5	2324536.37
948	391346.5	2324536.35
949	391321.8	2324481.46
950	391321.77	2324481.38
951	391297.74	2324426.79
952	391273.76	2324373.17
953	391204.14	2324404.66
954	391203.73	2324404.83
955	391159.07	2324422.81
956	391119.42	2324439.56
957	391076.01	2324457.87
958	391075.95	2324457.9
959	391036.03	2324474.41
960	391036	2324474.42
961	390990.94	2324492.89
962	390954.48	2324508.39
963	390954.32	2324508.46
964	390914.49	2324524.62
965	390873.49	2324541.52
966	390873.48	2324541.52
967	390831.56	2324558.74
968	390791.06	2324575.77
969	390791.03	2324575.78
970	390753.88	2324592.13
971	390751.76	2324592.19
972	390710.31	2324608.89
973	390671.59	2324625.46
974	390671.53	2324625.48
975	390629.69	2324643.09
976	390629.59	2324643.13
977	390589.51	2324659.5
978	390549.6	2324675.96
979	390509.36	2324693.23
980	390509.2	2324693.29
981	390467.18	2324710.53
982	390467.16	2324710.54
983	390426.29	2324727.22
984	390384.51	2324745.37
985	390384.04	2324745.56
986	390314.01	2324772.02
987	390242.89	2324803.17
988	390242.56	2324803.31
989	390168.1	2324832.9
990	390139.22	2324845.13
991	390139.14	2324845.17
992	390098.46	2324862.02
993	390098.34	2324862.07
994	390051.09	2324880.95
995	390000.46	2324901.35
996	389946.01	2324923.23
997	389884.94	2324948.26
998	389884.84	2324948.3
999	389821.34	2324973.58
1000	389821.3	2324973.59
1001	389770.47	2324993.64
1002	389720.95	2325013.91
1003	389720.67	2325014.02
1004	389655.92	2325038.39
1005	389591.15	2325064.48
1006	389540.93	2325085.31
1007	389540.81	2325085.36
1008	389487.34	2325106.82
1009	389425.99	2325132.71
1010	389425.85	2325132.77
1011	389371.45	2325154.85
1012	389371.35	2325154.88
1013	389309.7	2325179.21
1014	389258.95	2325199.45
1015	389258.87	2325199.49
1016	389192.94	2325225.14
1017	389142.26	2325245.22
1018	389081.49	2325269.47
1019	389031.08	2325289.86
1020	389031.02	2325289.88
1021	388966.34	2325315.56
1022	388911.54	2325337.87
1023	388911.48	2325337.89
1024	388850.19	2325362.38
1025	388801.02	2325382.09
1026	388800.94	2325382.12
1027	388749.26	2325402.4
1028	388694.73	2325423.95
1029	388659.59	2325438.23
1030	388659.48	2325438.28
1031	388619.29	2325454.1
1032	388572.61	2325473
1033	388535	2325489.6
1034	388552.15	2325507.62
1035	388603.21	2325558.12
1036	388603.34	2325558.25
1037	388657.27	2325613.45
1038	388657.37	2325613.56
1039	388694.77	2325652.9
1040	388695.27	2325653.48
1041	388734.54	2325701.26
1042	388779.52	2325745.72
1043	388779.62	2325745.83
1044	388824.07	2325791.05
1045	388867.84	2325833.67
1046	388868.08	2325833.91
1047	388906.71	2325874.01
1048	388954.8	2325923.69
1049	388997.01	2325965.36
1050	389043.82	2326010.42
1051	389044.21	2326010.82
1052	389083.08	2326052.45
1053	389132.76	2326103.88
1054	389176.96	2326146.73
1055	389177.1	2326146.87
1056	389222.09	2326192.17
1057	389222.12	2326192.2
1058	389255.7	2326226.27
1059	389310.24	2326281.69
1060	389349.67	2326321.84
1061	389397.87	2326369.49
1062	389441.04	2326412.09
1063	389441.22	2326412.27
1064	389487.81	2326460.53
1065	389527.36	2326499.41
1066	389527.43	2326499.48
1067	389568.21	2326540.28
1068	389575.68	2326535.85
1069	389576.3	2326536.9
1070	389580.64	2326533.98
1071	389600.3	2326520.59
1072	389602.55	2326523.89
1073	389582.89	2326537.29
1074	389578.34	2326540.34
1075	389586.55	2326554.18
1076	389583.67	2326555.89
1077	389600.81	2326573.27
1078	389600.83	2326573.29
1079	389639.85	2326613.03
1080	389639.91	2326613.1
1081	389667	2326641.13
1082	389719.46	2326695.41
1083	389726.45	2326702.06
1084	389749.79	2326688.92
1085	389778.75	2326670.82
1086	389846.36	2326632.13
1087	389846.46	2326632.28
1088	389896.05	2326607.62
1089	389901.84	2326590.62
1090	389905.62	2326591.92
1091	389901.11	2326605.15
1092	389922.3	2326594.86
1093	389922.48	2326594.79
1094	389958.67	2326581.5
1095	389983.62	2326572.72

Сведения о местоположении границ объекта

Передаточное устройство ВЛ и ТП 10-0,4 кВ Пе-4 ПС 35/10 кВ «Перовская»

1	2	3
1096	389923.23	2326479.3
1097	389901.05	2326445.09
1098	389878.33	2326410.34
1099	389855.66	2326376
1100	389811.43	2326308.26
1101	389814.77	2326306.08
1102	389837.07	2326340.21
1103	389859	2326373.8
1104	389881.67	2326408.14
1105	389904.4	2326442.9
1106	389948.63	2326511.06
1107	389968.94	2326542.49
1108	389986.8	2326570.27
1109	389999.7	2326553.13
1110	390007.84	2326538.18
1111	389984.61	2326501.91
1112	389967.62	2326477.95
1113	389951.04	2326455.08
1114	389921.42	2326414.94
1115	389896.3	2326379.76
1116	389872.82	2326347.58
1117	389852.9	2326320.21
1118	389833.72	2326293.53
1119	389836.96	2326291.19
1120	389856.14	2326317.86
1121	389899.54	2326377.41
1122	389924.65	2326412.58
1123	389954.26	2326452.71
1124	389970.86	2326475.61
1125	389987.9	2326499.63
1126	390011.84	2326537.02
1127	390011.97	2326537.25
1128	390012.09	2326537.58
1129	390012.15	2326537.93
1130	390012.15	2326538.27
1131	390012.09	2326538.62
1132	390011.97	2326538.95
1133	390011.91	2326539.05
1134	390003.14	2326555.17
1135	390003.02	2326555.36
1136	389989.14	2326573.82
1137	390011.32	2326606.31
1138	390008.02	2326608.56
1139	389985.89	2326576.16
1140	389960.03	2326585.26
1141	389923.95	2326598.5
1142	389898.56	2326610.83
1143	389848.29	2326635.83
1144	389813.9	2326655.45
1145	389780.84	2326674.23
1146	389751.87	2326692.34
1147	389729.48	2326704.94
1148	389747.63	2326722.21
1149	389748.43	2326723.05
1150	389791.61	2326774.15
1151	389791.64	2326774.2
1152	389826.28	2326815.62
1153	389844.66	2326798.14
1154	389844.89	2326797.95
1155	389845.2	2326797.78
1156	389845.52	2326797.66
1157	389867.35	2326792.78
1158	389891.81	2326763.29
1159	389915.45	2326732.25
1160	389915.62	2326732.05
1161	389915.89	2326731.83
1162	389916.03	2326731.75
1163	389946.43	2326713.8
1164	389948.47	2326717.25
1165	389918.39	2326734.99
1166	389894.97	2326765.74
1167	389871.02	2326794.62
1168	389894.29	2326824.45
1169	389918.56	2326852.47
1170	389944.01	2326882.28
1171	389971.42	2326913.77
1172	390000.29	2326947.41
1173	390032.83	2326985.76
1174	390029.78	2326988.34
1175	389997.25	2326950.01
1176	389968.4	2326916.39
1177	389940.99	2326884.9
1178	389915.53	2326855.08
1179	389891.24	2326827.03
1180	389867.65	2326796.81
1181	389847.02	2326801.42
1182	389828.85	2326818.7
1183	389833.7	2326824.49
1184	389877.17	2326875.13
1185	389925.73	2326931.36
1186	389965.14	2326975.23
1187	389965.39	2326975.51
1188	390010.45	2327029.33
1189	390010.53	2327029.44
1190	390051.74	2327079.91
1191	390092.96	2327057.03
1192	390152.27	2327023.25
1193	390152.89	2327022.93
1194	390214.73	2326992.87
1195	390214.79	2326992.83
1196	390217.13	2326991.72
1197	390199.46	2326956.47
1198	390141.37	2326849.1
1199	390124.25	2326818.26
1200	390105.62	2326782.7
1201	390086.16	2326747.79
1202	390067.79	2326712.67
1203	390048.26	2326676.49
1204	390030.64	2326642.82
1205	390034.18	2326640.97

1	2	3
1206	390051.78	2326674.6
1207	390071.32	2326710.78
1208	390089.66	2326745.87
1209	390109.13	2326780.78
1210	390127.76	2326816.34
1211	390144.88	2326847.17
1212	390165.49	2326885.1
1213	390183.37	2326918.18
1214	390202.99	2326954.6
1215	390220.71	2326989.95
1216	390221.79	2326989.41
1217	390231.8	2326953.67
1218	390238.81	2326889.2
1219	390226.89	2326854.36
1220	390212.41	2326818.72
1221	390196.71	2326794.54
1222	390174.22	2326762.13
1223	390149.16	2326729.02
1224	390126.11	2326696.73
1225	390103.26	2326666.37
1226	390080.69	2326634.9
1227	390057.09	2326603.19
1228	390033.26	2326569.7
1229	390036.52	2326567.38
1230	390060.31	2326600.82
1231	390083.91	2326632.53
1232	390106.47	2326663.98
1233	390129.32	2326694.34
1234	390152.36	2326726.63
1235	390177.44	2326759.75
1236	390200.01	2326792.28
1237	390215.87	2326816.7
1238	390216.01	2326816.94
1239	390216.04	2326817.04
1240	390230.62	2326852.91
1241	390230.65	2326853.01
1242	390242.74	2326888.33
1243	390242.78	2326888.46
1244	390242.84	2326888.8
1245	390242.84	2326889.15
1246	390235.75	2326954.26
1247	390235.7	2326954.56
1248	390226.62	2326987
1249	390228.39	2326986.11
1250	390237.88	2327005.09
1251	390232	2327008.03
1252	390238.82	2327020.86
1253	390255.93	2327054.05
1254	390274.81	2327089.09
1255	390311.14	2327157.05
1256	390307.61	2327158.94
1257	390271.29	2327090.98
1258	390252.4	2327055.94
1259	390235.28	2327022.72
1260	390228.42	2327009.82
1261	390219.1	2327014.48
1262	390219.03	2327014.34
1263	390162.46	2327041.85
1264	390103.4	2327075.48
1265	390103.3	2327075.53
1266	390065.59	2327096.47
1267	390091.6	2327127.06
1268	390137.49	2327180.59
1269	390137.5	2327180.61
1270	390180.13	2327230.57
1271	390230.15	2327288.73
1272	390230.23	2327288.82
1273	390270.82	2327337.05
1274	390316.73	2327389.07
1275	390316.74	2327389.09
1276	390361.16	2327439.67
1277	390407.04	2327475.17
1278	390461.37	2327516.7
1279	390522.2	2327562.92
1280	390522.23	2327562.95
1281	390572.27	2327601.27
1282	390626.24	2327642.21
1283	390627.87	2327643.75
1284	390629.14	2327645.59
1285	390632.94	2327652.58
1286	390665.42	2327672.56
1287	390667.17	2327673.9
1288	390668.6	2327675.58
1289	390669.65	2327677.52
1290	390670.28	2327679.63
1291	390670.46	2327681.82
1292	390670.18	2327684.01
1293	390665.26	2327704.99
1294	390700.68	2327764.97
1295	390700.7	2327765.01
1296	390735.36	2327824.26
1297	390765.25	2327874.06
1298	390799.37	2327930.31
1299	390799.37	2327930.32
1300	390830.99	2327982.64
1301	390861.92	2328033.76
1302	390892.49	2328084.14
1303	390893.04	2328085.17
1304	390917.32	2328137.39
1305	390950.8	2328188.68
1306	390951.49	2328189.91
1307	390972.44	2328233.89
1308	390972.51	2328234.03
1309	390995.4	2328283.98
1310	391015.01	2328321.93
1311	391015.06	2328322.02
1312	391042.55	2328376.56
1313	391070.74	2328432.58
1314	391070.75	2328432.67
1315	391098.44	2328488.87

1	2	3
1316	391098.46	2328488.91
1317	391123.24	2328539.85
1318	391154.77	2328602.2
1319	391154.82	2328602.29
1320	391181.09	2328655.49
1321	391217.63	2328728.44
1322	391245.69	2328781.46
1323	391282.02	2328832.78
1324	391319.53	2328884.99
1325	391319.59	2328885.07
1326	391355.91	2328936.65
1327	391393.86	2328988.09
1328	391393.94	2328988.2
1329	391432.13	2329041.4
1330	391469.97	2329093.47
1331	391470.01	2329093.52
1332	391508.29	2329146.86
1333	391547.15	2329200.74
1334	391547.17	2329200.77
1335	391583.83	2329251.92
1336	391621.47	2329303.78
1337	391621.49	2329303.82
1338	391658.69	2329355.49
1339	391693.82	2329404.13
1340	391730.47	2329454.68
1341	391764.81	2329501.96
1342	391798.19	2329548
1343	391798.23	2329548.05
1344	391831.42	2329594.39
1345	391863.19	2329637.41
1346	391863.28	2329637.54
1347	391894.85	2329681.6
1348	391921.85	2329718.44
1349	391921.91	2329718.52
1350	391950.2	2329757.89
1351	391950.21	2329757.9
1352	391973.79	2329790.85
1353	392005.94	2329834.19
1354	392006.02	2329834.29
1355	392037.44	2329877.72
1356	392084.02	2329910.58
1357	392126.4	2329940.41
1358	392182.17	2329979.63
1359	392182.23	2329979.68
1360	392228.6	2330012.76
1361	392276.01	2330046.45
1362	392324.02	2330080.28
1363	392371.9	2330113.87
1364	392409.92	2330140.56
1365	392409.98	2330140.6
1366	392418.69	2330146.8
1367	392406.39	2330164.07
1368	392397.71	2330157.89
1369	392359.73	2330131.22
1370	392311.83	2330097.63
1371	392311.81	2330097.62
1372	392263.78	2330063.77
1373	392263.75	2330063.74
1374	392216.31	2330030.04
1375	392216.29	2330030.03
1376	392169.94	2329996.95
1377	392121.74	2329957.54
1378	392071.81	2329927.91
1379	392071.8	2329927.9
1380	392023.78	2329894.02
1381	392022.44	2329892.9
1382	392021.3	2329891.58
1383	391988.88	2329846.77
1384	391956.71	2329803.4
1385	391956.6	2329803.26
1386	391932.98	2329770.25
1387	391904.72	2329730.93
1388	391877.72	2329694.08
1389	391877.65	2329693.99
1390	391846.1	2329649.95
1391	391814.32	2329606.93
1392	391814.22	2329606.8
1393	391781.01	2329560.42
1394	391747.66	2329514.42
1395	391713.32	2329467.13
1396	391676.65	2329416.57
1397	391676.64	2329416.55
1398	391641.5	2329367.89
1399	391641.49	2329367.88
1400	391604.3	2329316.22
1401	391566.65	2329264.82
1402	391566.61	2329264.3
1403	391529.95	2329213.13
1404	391491.09	2329159.25
1405	391491.08	2329159.23
1406	391452.8	2329105.91
1407	391414.96	2329053.83
1408	391414.93	2329053.79
1409	391376.76	2329000.62
1410	391338.78	2328949.14
1411	391338.64	2328948.95
1412	391302.28	2328897.32
1413	391264.79	2328845.12
1414	391264.74	2328845.06
1415	391231.73	2328798.44
1416	391221.7	2328799.87
1417	391221.24	2328799.92
1418	391175.76	2328804.42
1419	391125.42	2328809.51
1420	391075.31	2328814.64
1421	391075.23	2328814.64
1422	391027.36	2328819.16
1423	390980.08	2328823.96
1424	390929.03	2328829.21
1425	390873.4	2328834.89

1	2	3
1426	390826.12	2328840.84
1427	390825.75	2328840.88
1428	390781.72	2328844.83
1429	390738.02	2328849.24
1430	390737.95	2328849.25
1431	390697.03	2328853.07
1432	390657.45	2328857.22
1433	390612.95	2328862.31
1434	390612.83	2328862.33
1435	390565.13	2328867.25
1436	390516.92	2328872.35
1437	390516.91	2328872.35
1438	390462.19	2328878.08
1439	390409.24	2328883.6
1440	390409.22	2328883.6
1441	390351.43	2328889.51
1442	390351.41	2328889.52
1443	390295.95	2328895.08
1444	390242.77	2328900.59
1445	390194.53	2328905.74
1446	390192.51	2328905.76
1447	390190.52	2328905.4
1448	390188.63	2328904.66
1449	390186.92	2328903.58
1450	390185.44	2328902.2
1451	390184.26	2328900.55
1452	390183.41	2328898.72
1453	390182.92	2328896.75
1454	390177.09	2328857.26
1455	390177.07	2328857.13
1456	390173.08	2328827.35
1457	390143.56	2328831.72
1458	390093.65	2328840.08
1459	390043.36	2328848.83
1460	389992.19	2328857.98
1461	389992.17	2328857.98
1462	389945.65	2328866.23
1463	389894.99	2328875.33
1464	389894.94	2328875.34
1465	389846.41	2328883.83
1466	389800.47	2328891.81
1467	389757.11	2328899.78
1468	389757.01	2328899.8
1469	389712.83	2328907.49
1470	389667.87	2328915.36
1471	389623.02	2328923.62
1472	389622.87	2328923.65
1473	389577.01	2328931.4
1474	389530.87	2328939.56
1475	389482.99	2328948.07
1476	389432.67	2328956.99
1477	389432.65	2328956.99
1478	389385.51	2328965.26
1479	389337.22	2328973.93
1480	389337.21	2328973.94
1481	389288.97	2328982.53
1482	389288.94	2328982.54
1483	389241.27	2328990.87
1484	389199.58	2328998.26
1485	389155.23	2329006.19
1486	389155.19	2329006.2
1487	389109.22	2329014.25
1488	389063.86	2329022.19
1489	389063.83	2329022.2
1490	389018.19	2329030.08
1491	388973.04	2329038.08
1492	388930.14	2329045.77
1493	388930.1	2329045.78
1494	388888.61	2329053.06
1495	388838.26	2329062.01
1496	388791.14	2329070.44
1497	388791.12	2329070.45
1498	388739.15	2329079.66
1499	388739.07	2329079.67
1500	388698.13	2329086.61
1501	388649.38	2329095.6
1502	388649.31	2329095.61
1503	388604.58	2329103.54
1504	388560.09	2329111.57
1505	388560.07	2329111.58
1506	388508.9	2329120.7
1507	388508.77	2329120.72
1508	388455.21	2329129.6
1509	388378.48	2329142.83
1510	388326.97	2329151.71
1511	388326.94	2329151.72
1512	388283.58	2329159.09
1513	388241.82	2329166.57
1514	388241.8	2329166.57
1515	388200.18	2329173.95
1516	388158.46	2329181.45
1517	388158.4	2329181.46
1518	388117.58	2329188.54
1519	388068.97	2329197.65
1520	388068.79	2329197.68
1521	388023.9	2329205.28
1522	388023.87	2329205.29
1523	387980.53	2329212.48
1524	387931.96	2329221.22
1525	387886.1	2329229.88
1526	387886.03	2329229.89
1527	387836.58	2329238.92
1528	387836.53	2329238.93
1529	387785.94	2329247.89
1530	387785.88	2329247.9
1531	387733.85	2329256.82
1532	387733.82	2329256.83
1533	387686.39	2329264.83
1534	387639.85	2329272.85
1535	387593.72	2329280.81

1	2	3
1536	387547.83	2329288.69
1537	387547.93	2329289.61
1538	387526.56	2329291.83
1539	387524.31	2329270.14
1540	387540.11	2329268.5
1541	387541.03	2329268.34
1542	387590.12	2329259.92
1543	387636.24	2329251.96
1544	387682.81	2329243.93
1545	387682.85	2329243.93
1546	387730.28	2329235.92
1547	387782.27	2329227.01
1548	387832.8	2329218.06
1549	387882.19	2329209.04
1550	387928.07	2329200.38
1551	387928.16	2329200.36
1552	387976.85	2329191.6
1553	387976.99	2329191.58
1554	388020.38	2329184.38
1555	388065.16	2329176.79
1556	388113.75	2329167.69
1557	388113.89	2329167.67
1558	388154.74	2329160.58
1559	388196.44	2329153.08
1560	388196.47	2329153.07
1561	388238.09	2329145.7
1562	388279.89	2329138.22
1563	388279.98	2329138.2
1564	388323.38	2329130.82
1565	388374.87	2329121.94
1566	388451.64	2329108.7
1567	388451.71	2329108.69
1568	388505.24	2329099.81
1569	388556.33	2329090.71
1570	388600.83	2329082.68
1571	388600.86	2329082.67
1572	388645.57	2329074.74
1573	388694.36	2329065.75
1574	388694.51	2329065.72
1575	388735.49	2329058.78
1576	388787.41	2329049.57
1577	388834.53	2329041.14
1578	388834.54	2329041.14
1579	388884.91	2329032.18
1580	388884.94	2329032.18
1581	388926.42	2329024.9
1582	388969.3	2329017.21
1583	388969.33	2329017.21
1584	389014.52	2329009.2
1585	389014.56	2329009.19
1586	389060.21	2329001.31
1587	389105.56	2328993.37
1588	389151.52	2328985.32
1589	389195.85	2328977.39
1590	389195.87	2328977.38
1591	389237.59	2328969.99
1592	389237.61	2328969.99
1593	389285.27	2328961.66
1594	389333.48	2328953.07
1595	389381.79	2328944.39
1596	389381.83	2328944.38
1597	389428.98	2328936.11
1598	389479.28	2328927.19
1599	389527.16	2328918.68
1600	389527.17	2328918.68
1601	389573.36	2328910.52
1602	389573.44	2328910.51
1603	389619.26	2328902.76
1604	389664.07	2328894.5
1605	389664.16	2328894.48
1606	389709.18	2328886.6
1607	389753.33	2328878.92
1608	389796.69	2328870.95
1609	389796.79	2328870.94
1610	389842.76	2328862.94
1611	389891.26	2328854.46
1612	389941.91	2328845.36
1613	389941.94	2328845.36
1614	389988.47	2328837.11
1615	390039.66	2328827.95
1616	390039.71	2328827.95
1617	390090	2328819.2
1618	390138.1	2328810.8
1619	390138.46	2328810.75
1620	390180.71	2328804.88
1621	390182.79	2328804.8
1622	390184.85	2328805.13
1623	390186.81	2328805.85
1624	390188.58	2328806.94
1625	390190.11	2328808.36
1626	390191.33	2328810.05
1627	390192.2	2328811.95
1628	390192.67	2328813.97
1629	390198.08	2328854.24
1630	390202.41	2328883.58
1631	390240.54	2328879.51
1632	390240.57	2328879.51
1633	390293.78	2328873.99
1634	390293.82	2328873.99
1635	390349.29	2328868.42
1636	390407.05	2328862.51
1637	390459.98	2328856.99
1638	390514.7	2328851.27
1639	390562.91	2328846.17
1640	390562.94	2328846.17
1641	390610.6	2328841.24
1642	390655.09	2328836.15
1643	390655.19	2328836.14
1644	390694.88	2328831.97
1645	390695	2328831.96

Сведения о местоположении границ объекта

Передаточное устройство ВЛ и ТП 10-0,4 кВ Пе-4 ПС 35/10 кВ «Перовская»

1	2	3
1646	390735.94	2328828.14
1647	390779.65	2328823.73
1648	390779.76	2328823.72
1649	390823.66	2328819.78
1650	390870.87	2328813.84
1651	390871.12	2328813.81
1652	390926.86	2328808.12
1653	390977.91	2328802.87
1654	390977.93	2328802.87
1655	391025.26	2328798.06
1656	391025.34	2328798.05
1657	391073.19	2328793.54
1658	391123.27	2328788.42
1659	391123.28	2328788.42
1660	391173.64	2328783.33
1661	391173.67	2328783.33
1662	391218.93	2328778.85
1663	391220.22	2328778.66
1664	391198.84	2328738.25
1665	391198.73	2328738.04
1666	391162.12	2328664.96
1667	391162.1	2328664.91
1668	391135.83	2328611.73
1669	391104.28	2328549.35
1670	391104.21	2328549.2
1671	391079.4	2328498.21
1672	391051.78	2328442.07
1673	391023.61	2328386.1
1674	390996.16	2328331.61
1675	390976.45	2328293.5
1676	390976.23	2328293.05
1677	390953.27	2328242.93
1678	390932.66	2328199.67
1679	390899.16	2328148.35
1680	390898.42	2328147.02
1681	390874.06	2328094.64
1682	390843.79	2328044.76
1683	390843.78	2328044.74
1684	390812.84	2327993.61
1685	390781.23	2327941.29
1686	390747.11	2327885.03
1687	390747.09	2327884.99
1688	390717.15	2327835.12
1689	390717.09	2327835.01
1690	390682.41	2327775.73
1691	390644.84	2327712.11
1692	390643.98	2327710.28
1693	390643.49	2327708.32
1694	390643.38	2327706.3
1695	390643.65	2327704.3
1696	390647.8	2327686.61
1697	390619.42	2327669.16
1698	390617.94	2327668.06
1699	390616.68	2327666.72
1700	390615.66	2327665.19
1701	390611.6	2327657.72
1702	390559.44	2327618.15
1703	390559.4	2327618.12
1704	390509.36	2327579.79
1705	390448.53	2327533.57
1706	390448.51	2327533.55
1707	390394.14	2327491.99
1708	390394.09	2327491.95
1709	390347.38	2327455.82
1710	390345.9	2327454.43
1711	390300.82	2327403.09
1712	390254.84	2327350.98
1713	390254.68	2327350.79
1714	390214.03	2327302.51
1715	390164.04	2327244.37
1716	390164.01	2327244.34
1717	390121.38	2327194.38
1718	390075.49	2327140.85
1719	390075.47	2327140.81
1720	390046.35	2327106.55
1721	390031.6	2327113.54
1722	390027.99	2327115.55
1723	390017.67	2327097.03
1724	390021.58	2327094.85
1725	390022.2	2327094.53
1726	390032.37	2327089.71
1727	389994.15	2327042.89
1728	389949.25	2326989.26
1729	389909.89	2326945.45
1730	389909.75	2326945.3
1731	389861.11	2326888.97
1732	389861.09	2326888.95
1733	389817.57	2326838.25
1734	389817.48	2326838.15
1735	389813.45	2326833.34
1736	389797.23	2326848.76
1737	389797	2326848.95
1738	389796.85	2326849.04
1739	389796.7	2326849.12
1740	389796.37	2326849.24
1741	389796.03	2326849.3
1742	389795.68	2326849.3
1743	389795.54	2326849.24
1744	389795.01	2326849.12
1745	389794.71	2326848.95
1746	389794.44	2326848.72
1747	389794.22	2326848.46
1748	389794.12	2326848.29
1749	389770.95	2326807.47
1750	389753.77	2326777.72
1751	389736.42	2326748.45
1752	389730.36	2326752.73
1753	389718.06	2326735.31
1754	389724.96	2326730.44
1755	389724.2	2326729.18

1	2	3
1756	389704.69	2326710.61
1757	389704.37	2326710.3
1758	389651.75	2326655.86
1759	389624.7	2326627.86
1760	389585.71	2326588.15
1761	389558.66	2326560.71
1762	389512.47	2326514.5
1763	389472.84	2326475.56
1764	389472.65	2326475.36
1765	389426.06	2326427.09
1766	389382.98	2326384.57
1767	389334.71	2326336.86
1768	389334.6	2326336.75
1769	389295.13	2326296.56
1770	389240.6	2326241.15
1771	389207.04	2326207.1
1772	389162.13	2326161.88
1773	389117.87	2326118.98
1774	389117.63	2326118.73
1775	389067.77	2326067.11
1776	389067.64	2326066.98
1777	389028.91	2326025.49
1778	388982.26	2325980.58
1779	388982.17	2325980.49
1780	388939.82	2325938.69
1781	388939.65	2325938.52
1782	388891.47	2325888.75
1783	388891.45	2325888.73
1784	388852.93	2325848.74
1785	388809.2	2325806.16
1786	388809.03	2325806
1787	388764.56	2325760.74
1788	388719.25	2325715.96
1789	388718.51	2325715.15
1790	388679.14	2325667.23
1791	388642.06	2325628.21
1792	388588.24	2325573.13
1793	388537.13	2325522.58
1794	388536.9	2325522.35
1795	388509.25	2325493.29
1796	388508	2325491.69
1797	388507.07	2325489.89
1798	388506.51	2325487.94
1799	388506.33	2325485.92
1800	388506.53	2325483.9
1801	388507.12	2325481.96
1802	388508.06	2325480.17
1803	388509.33	2325478.59
1804	388510.88	2325477.28
1805	388512.65	2325476.28
1806	388564.2	2325453.54
1807	388564.5	2325453.41
1808	388611.37	2325434.43
1809	388611.47	2325434.39
1810	388651.66	2325418.57
1811	388686.79	2325404.29
1812	388686.89	2325404.25
1813	388741.48	2325382.68
1814	388741.5	2325382.67
1815	388793.17	2325362.4
1816	388842.31	2325342.7
1817	388842.32	2325342.69
1818	388903.58	2325318.22
1819	388958.39	2325295.91
1820	388958.48	2325295.87
1821	389023.17	2325270.19
1822	389073.57	2325249.8
1823	389073.61	2325249.79
1824	389134.41	2325225.52
1825	389134.44	2325225.51
1826	389185.16	2325205.42
1827	389185.22	2325205.4
1828	389251.14	2325179.75
1829	389301.87	2325159.51
1830	389301.9	2325159.5
1831	389363.52	2325135.18
1832	389417.81	2325113.15
1833	389479.19	2325087.25
1834	389479.36	2325087.18
1835	389532.86	2325065.71
1836	389583.08	2325044.88
1837	389583.18	2325044.84
1838	389648.11	2325018.68
1839	389648.34	2325018.59
1840	389713.06	2324994.23
1841	389762.5	2324973.99
1842	389762.63	2324973.94
1843	389813.51	2324953.88
1844	389876.95	2324928.62
1845	389938	2324903.6
1846	389938.07	2324903.57
1847	389992.54	2324881.68
1848	390043.18	2324861.28
1849	390043.21	2324861.27
1850	390090.41	2324842.41
1851	390130.99	2324825.6
1852	390150.07	2324817.51
1853	390149.21	2324815.53
1854	390149.12	2324815.31
1855	390131.17	2324771.42
1856	390102.65	2324705.52
1857	390102.64	2324705.49
1858	390068.53	2324626.06
1859	390068.52	2324626.04
1860	390034.26	2324545.77
1861	390000.32	2324466.48
1862	389966.53	2324388.41
1863	389966.44	2324388.2
1864	389933.49	2324307.5
1865	389898.51	2324227.99

1	2	3
1866	389898.48	2324227.92
1867	389865.03	2324150.17
1868	389830.5	2324071.01
1869	389830.46	2324070.92
1870	389796.5	2323991.15
1871	389762.36	2323911.14
1872	389762.34	2323911.1
1873	389728.35	2323830.41
1874	389697.91	2323760.48
1875	389697.89	2323760.43
1876	389663.69	2323680.74
1877	389629.19	2323600.51
1878	389593.47	2323518.05
1879	389593.44	2323517.97
1880	389559.69	2323438.28
1881	389524.57	2323357.64
1882	389524.55	2323357.58
1883	389490.35	2323277.84
1884	389490.33	2323277.81
1885	389460.43	2323207.51
1886	389422.27	2323119.37
1887	389422.23	2323119.28
1888	389388.83	2323040.19
1889	389354.77	2322961.3
1890	389316.09	2322872.45
1891	389246.12	2322800.79
1892	389190.81	2322745.98
1893	389190.7	2322745.87
1894	389127.53	2322681.42
1895	389067.63	2322622.48
1896	389067.46	2322622.3
1897	389007.95	2322561
1898	388946.69	2322500.45
1899	388946.58	2322500.34
1900	388884.58	2322437.23
1901	388823.15	2322376.41
1902	388823.05	2322376.3
1903	388761.66	2322313.84
1904	388709.43	2322261.49
1905	388709.4	2322261.46
1906	388648.54	2322200.05
1907	388648.46	2322199.97
1908	388588.44	2322138.13
1909	388525.6	2322074.64
1910	388464.18	2322013.01
1911	388402.2	2321950.82
1912	388340.68	2321889.31
1913	388340.64	2321889.27
1914	388279.21	2321827.23
1915	388216.35	2321764.35
1916	388216.33	2321764.32
1917	388154.29	2321701.85
1918	388093.54	2321640.72
1919	388032.04	2321579.93
1920	388031.96	2321579.86
1921	387970.85	2321518.21
1922	387907.46	2321454.29
1923	387844.02	2321390.55
1924	387844.01	2321390.54
1925	387783.45	2321329.52
1926	387721.74	2321268.04
1927	387660.24	2321206.9
1928	387660.16	2321206.82
1929	387598.74	2321144.44
1930	387535.09	2321081.16
1931	387535.07	2321081.14
1932	387472.6	2321018.66
1933	387409.69	2320955.98
1934	387409.68	2320955.97
1935	387348.92	2320895.26
1936	387348.88	2320895.22
1937	387287.51	2320833.26
1938	387225.87	2320772.18
1939	387225.83	2320772.14
1940	387165.2	2320711.33
1941	387165.12	2320711.26
1942	387103.82	2320648.57
1943	387041.39	2320585.67
1944	386980.26	2320524.89
1945	386980.23	2320524.86
1946	386949.57	2320494.11
1947	386918.56	2320463.71
1948	386918.5	2320463.65
1949	386856.25	2320401.67
1950	386856.23	2320401.65
1951	386795.58	2320340.93
1952	386728.89	2320278.66
1953	386668.45	2320250.83
1954	386604.93	2320223.42
1955	386539.29	2320196.31
1956	386539.26	2320196.3
1957	386458.26	2320162.52
1958	386377.66	2320129.2
1959	386377.6	2320129.17
1960	386296.76	2320095.14
1961	386216.72	2320062.1
1962	386216.66	2320062.08
1963	386136.76	2320029.55
1964	386052.77	2319994.28
1965	386052.69	2319994.25
1966	385971.54	2319960.35
1967	385890.39	2319926.45
1968	385890.37	2319926.44
1969	385807.43	2319891.61
1970	385724.44	2319857.13
1971	385641.03	2319822.71
1972	385640.77	2319822.6
1973	385563.97	2319788.49
1974	385481.97	2319755.29
1975	385481.78	2319755.21

1	2	3
1976	385399.21	2319719.96
1977	385319.92	2319687.78
1978	385238.69	2319654.77
1979	385238.49	2319654.69
1980	385156.81	2319619.52
1981	385070.29	2319583.09
1982	385070.28	2319583.08
1983	384992.78	2319550.29
1984	384911.14	2319517.13
1985	384911.08	2319517.11
1986	384830.49	2319483.81
1987	384830.33	2319483.74
1988	384750.85	2319449.37
1989	384671.06	2319416.02
1990	384590.84	2319383.85
1991	384590.69	2319383.79
1992	384510.44	2319350.14
1993	384510.36	2319350.1
1994	384430.41	2319315.75
1995	384348.84	2319282.32
1996	384348.7	2319282.27
1997	384269.08	2319248.32
1998	384188.37	2319214.76
1999	384105.55	2319181.07
2000	384017.99	2319146.62
2001	384017.47	2319146.4
2002	383943.91	2319112.83
2003	383862.73	2319079.21
2004	383862.67	2319079.19
2005	383789.62	2319048.49
2006	383789.61	2319048.48
2007	383716.66	2319017.73
2008	383674.67	2319000.06
2009	383522.22	2318936.98
2010	383522.2	2318936.97
2011	383433.37	2318899.97
2012	383346.04	2318863.88
2013	383345.83	2318863.79
2014	383262.55	2318827.25
2015	383183.77	2318795.44
2016	383183.58	2318795.36
2017	383094.09	2318757.15
2018	383027.8	2318731.41
2019	383027.37	2318731.24
2020	382946.22	2318695.63
2021	382945.09	2318695.05
2022	382894.13	2318664.94
2023	382868.84	2318663.02
2024	382867.15	2318662.75
2025	382865.53	2318662.22
2026	382822.17	2318643.97
2027	382821.89	2318643.85
2028	382809.43	2318638.18
2029	382807.59	2318637.11
2030	382806.01	2318635.69
2031	382804.73	2318633.98
2032	382803.83	2318632.06
2033	382803.32	2318629.99
2034	382803.24	2318627.86
2035	382803.59	2318625.76
2036	382804.35	2318623.77
2037	382805.49	2318621.98
2038	382806.96	2318620.45
2039	382808.72	2318619.24
2040	382810.68	2318618.41
2041	382815.73	2318616.84
2042	382816.06	2318617.9
2043	382818.21	2318618.88
2044	382830.53	2318624.49
2045	382872.16	2318642.01
2046	382898.2	2318643.99
2047	382900.58	2318644.44
2048	382902.79	2318645.43
2049	382955.32	2318676.48
2050	383035.58	2318711.73
2051	383101.93	2318737.45
2052	383102.26	2318737.59
2053	383191.8	2318775.82
2054	383270.63	2318807.65
2055	383270.92	2318807.77
2056	383354.25	2318844.33
2057	383441.48	2318880.38
2058	383441.51	2318880.39
2059	383530.34	2318917.39
2060	383682.8	2318980.48
2061	383682.86	2318980.5
2062	383724.89	2318998.19
2063	383797.84	2319028.95
2064	383870.86	2319059.64
2065	383952.2	2319093.32
2066	383952.54	2319093.47
2067	384022.91	2319127
2068	384113.37	2319161.36
2069	384113.48	2319161.41
2070	384196.4	2319195.13
2071	384196.48	2319195.16
2072	384277.26	2319228.76
2073	384277.35	2319228.8
2074	384356.95	2319262.73
2075	384438.53	2319296.17
2076	384438.69	2319296.24
2077	384518.68	2319330.61
2078	384598.81	2319364.2
2079	384679.03	2319396.37
2080	384679.17	2319396.43
2081	384759.08	2319429.83
2082	384759.2	2319429.88
2083	384838.66	2319464.25
2084	384919.15	2319497.5
2085	385000.83	2319530.68

1	2	3
2086	385000.98	2319530.74
2087	385078.53	2319563.55
2088	385165.07	2319600
2089	385165.15	2319600.04
2090	385246.77	2319635.17
2091	385327.89	2319668.13
2092	385407.27	2319700.36
2093	385407.45	2319700.43
2094	385490.02	2319735.68
2095	385572.09	2319768.9
2096	385572.41	2319769.04
2097	385649.24	2319803.16
2098	385732.54	2319837.54
2099	385732.56	2319837.55
2100	385815.59	2319872.04
2101	385815.62	2319872.06
2102	385898.57	2319906.89
2103	385979.71	2319940.79
2104	386060.82	2319974.67
2105	386144.82	2320008.94
2106	386144.92	2320008.98
2107	386224.83	2320042.52
2108	386304.88	2320075.56
2109	386304.95	2320075.59
2110	386385.79	2320109.62
2111	386466.37	2320142.93
2112	386466.4	2320142.95
2113	386547.4	2320176.72
2114	386613.1	2320203.86
2115	386613.25	2320203.93
2116	386676.97	2320231.41
2117	386677.2	2320231.52
2118	386739.31	2320260.12
2119	386740.79	2320260.95
2120	386742.11	2320262
2121	386810.18	2320325.56
2122	386810.45	2320325.82
2123	386871.22	2320386.66
2124	386933.43	2320448.6
2125	386964.45	2320479.01
2126	386964.54	2320479.1
2127	386995.22	2320509.88
2128	387056.36	2320570.66
2129	387056.41	2320570.71
2130	387118.89	2320633.67
2131	387118.95	2320633.72
2132	387180.24	2320696.4
2133	387240.82	2320757.15
2134	387302.47	2320818.24
2135	387302.54	2320818.31
2136	387363.92	2320880.29
2137	387424.65	2320940.97
2138	387487.57	2321003.65
2139	387487.58	2321003.66
2140	387550.05	2321066.14
2141	387613.72	2321129.45
2142	387613.8	2321129.53
2143	387675.22	2321191.9
2144	387736.69	2321253.01
2145	387736.7	2321253.02
2146	387798.44	2321314.52
2147	387798.48	2321314.57
2148	387859.05	2321375.6
2149	387922.5	2321439.34
2150	387922.51	2321439.36
2151	387985.91	2321503.28
2152	388046.98	2321564.89
2153	388108.48	2321625.68
2154	388108.55	2321625.75
2155	388169.33	2321686.9
2156	388231.36	2321749.37
2157	388294.23	2321812.26
2158	388294.26	2321812.3
2159	388355.68	2321874.34
2160	388417.19	2321935.83
2161	388417.21	2321935.85
2162	388479.19	2321998.05
2163	388540.63	2322059.68
2164	388540.66	2322059.71
2165	388603.54	2322123.25
2166	388603.62	2322123.33
2167	388663.63	2322185.17
2168	388724.45	2322246.53
2169	388776.7	2322298.9
2170	388776.76	2322298.96
2171	388838.12	2322361.39
2172	388899.55	2322422.22
2173	388899.65	2322422.32
2174	388961.64	2322485.43
2175	389022.93	2322546
2176	389023.08	2322546.15
2177	389082.59	2322607.45
2178	389142.47	2322666.38
2179	389142.6	2322666.51
2180	389205.78	2322730.98
2181	389261.1	2322785.8
2182	389261.23	2322785.92
2183	389332.62	2322859.03
2184	389333.83	2322860.52
2185	389334.75	2322862.2
2186	389374.22	2322952.85
2187	389374.23	2322952.88
2188	389408.31	2323031.83
2189	389408.35	2323031.91
2190	389441.74	2323110.99
2191	389479.9	2323199.12
2192	389479.92	2323199.18
2193	389509.84	2323269.5
2194	389544.02	2323349.2
2195	389579.15	2323429.86

Сведения о местоположении границ объекта

Передаточное устройство ВЛ и ТП 10-0,4 кВ Пе-4 ПС 35/10 кВ «Перовская»

1	2	3
2196	389579.19	2323429.96
2197	389612.94	2323509.66
2198	389648.65	2323592.1
2199	389648.66	2323592.13
2200	389683.17	2323672.37
2201	389717.36	2323752.04
2202	389747.81	2323822
2203	389747.86	2323822.12
2204	389781.87	2323902.84
2205	389816	2323982.84
2206	389849.95	2324062.57
2207	389884.47	2324141.71
2208	389884.49	2324141.76
2209	389917.94	2324219.5
2210	389952.95	2324299.1
2211	389953.07	2324299.36
2212	389986.03	2324380.09
2213	390019.78	2324458.08
2214	390019.8	2324458.12
2215	390053.75	2324537.44
2216	390088.01	2324617.7
2217	390122.11	2324697.11
2218	390150.67	2324763.1
2219	390150.76	2324763.3
2220	390168.69	2324807.17
2221	390169.69	2324809.46
2222	390234.56	2324783.68
2223	390305.76	2324752.49
2224	390306.26	2324752.29
2225	390376.3	2324725.82
2226	390417.96	2324707.73
2227	390418.17	2324707.64
2228	390459.14	2324690.92
2229	390501.08	2324673.71
2230	390541.31	2324656.45
2231	390541.45	2324656.39
2232	390581.45	2324639.89
2233	390581.48	2324639.88
2234	390621.52	2324623.52
2235	390663.28	2324605.95
2236	390702.08	2324589.36
2237	390702.28	2324589.27
2238	390743.77	2324572.55
2239	390782.85	2324556.22
2240	390823.38	2324539.18
2241	390823.46	2324539.15
2242	390865.41	2324521.92
2243	390906.44	2324505.01
2244	390906.49	2324504.99
2245	390946.26	2324488.85
2246	390982.71	2324473.35
2247	390982.83	2324473.3
2248	391027.94	2324454.81
2249	391067.81	2324438.32
2250	391111.17	2324420.03
2251	391150.9	2324403.24
2252	391151.07	2324403.17
2253	391195.61	2324385.25
2254	391274.72	2324349.46
2255	391275.26	2324349.24
2256	391355.14	2324318.34
2257	391395.05	2324302.35
2258	391442.37	2324282.48
2259	391442.4	2324282.47
2260	391480.92	2324266.43
2261	391518.19	2324250.89
2262	391557.09	2324234.59
2263	391598.5	2324216.39
2264	391598.84	2324216.25
2265	391637.98	2324200.63
2266	391679.73	2324182.77
2267	391679.79	2324182.74
2268	391718.5	2324166.48
2269	391718.68	2324166.4
2270	391760.68	2324149.66
2271	391801.02	2324132.59
2272	391801.06	2324132.57
2273	391846.66	2324113.52
2274	391846.71	2324113.5
2275	391887.77	2324096.57
2276	391920.88	2324082.02
2277	391921.25	2324081.86
2278	391961.69	2324065.87
2279	392001.26	2324049.05
2280	392001.28	2324049.05
2281	392039.56	2324032.86
2282	392076.86	2324017.07
2283	392076.92	2324017.05
2284	392120.29	2323999.02
2285	392120.38	2323998.99
2286	392161.2	2323982.45
2287	392203.97	2323964.32
2288	392240.89	2323947.8
2289	392241.32	2323947.62
2290	392284.21	2323930.64
2291	392322.78	2323914.5
2292	392365.12	2323896.31
2293	392365.26	2323896.25
2294	392404.1	2323880.23
2295	392445.37	2323862.82
2296	392445.48	2323862.78
2297	392483.91	2323847.07
2298	392523.09	2323830.46
2299	392523.17	2323830.42
2300	392565.45	2323812.9
2301	392641.7	2323780.99
2302	392725.05	2323745.22
2303	392725.19	2323745.16
2304	392803.47	2323712.9
2305	392882.4	2323680.34

1	2	3
2306	392965.97	2323645.48
2307	393045.23	2323612.38
2308	393124.06	2323579.51
2309	393204.32	2323545.83
2310	393204.36	2323545.82
2311	393286.03	2323511.93
2312	393365.7	2323477.92
2313	393365.72	2323477.91
2314	393444.3	2323444.57
2315	393524.59	2323410.02
2316	393602.9	2323366.84
2317	393676.47	2323323.28
2318	393676.5	2323323.26
2319	393754.85	2323277.27
2320	393754.87	2323277.26
2321	393827.16	2323235.07
2322	393902.61	2323188.74
2323	393903.14	2323188.44
2324	393980.51	2323146.87
2325	394057.61	2323102.91
2326	394130.48	2323058.51
2327	394130.64	2323058.42
2328	394205.59	2323014.54
2329	394279.04	2322971.61
2330	394279.06	2322971.6
2331	394356.69	2322926.51
2332	394356.83	2322926.43
2333	394434.31	2322882.92
2334	394436.26	2322882.07
2335	394438.34	2322881.63
2336	394440.47	2322881.61
2337	394442.55	2322882.01
2338	394444.52	2322882.82
2339	394446.28	2322884.01
2340	394495.45	2322924.89
2341	394495.67	2322925.08
2342	394541.99	2322965.71
2343	394587.93	2323005.25
2344	394588.15	2323005.44
2345	394637.09	2323049.97
2346	394681.98	2323087.27
2347	394682.16	2323087.42
2348	394733.2	2323131.74
2349	394733.24	2323131.77
2350	394779.21	2323172.07
2351	394828.22	2323214.13
2352	394828.37	2323214.25
2353	394872.84	2323253.81
2354	394924.4	2323298.92
2355	394972.23	2323340.39
2356	394972.29	2323340.45
2357	395040.81	2323400.84
1	395039.69	2323402.78