Информация о возможном установлении публичного сервитута

В соответствии с пунктом 3 статьи 39.42 Земельного кодекса Российской Федерации администрация Соль-Илецкого муниципального округа Оренбургской области сообщает, что для использования земельных участков в целях эксплуатации объекта электросетевого хозяйства ВЛ-10 кВ от опоры №65 (ответвление на ТП №70) до ТП-117 Л-10кВ Из-1 ПС 110/35/10 кВ Изобильновская, возможно установление публичного сервитута в границах земельных участков с кадастровыми номерами: 56:29:0209010:3, 56:29:0209010:225, 56:29:0209010:1, в кадастровых кварталах: 56:29:0608006, 56:29:0608001, 56:29:0209010, 56:29:0209006 площадью 72225 кв.м..

Обоснованием необходимости установления публичного сервитута является для эксплуатации объекта электросетевого хозяйства ВЛ-10 кВ от опоры №65 (ответвление на ТП №70) до ТП-117 Л-10кВ Из-1 ПС 110/35/10 кВ Изобильновская – существующий объект электросетевого хозяйства (год постройки – 2023 г.) напряжением 10 кВ. Необходимость установления публичного сервитута обосновано обеспечением безопасной эксплуатации инженерного сооружения, в целях эксплуатации которого подано ходатайство об установлении публичного сервитута, обеспечения безопасности населения, существующих зданий и сооружений.

В соответствии с пунктом 1 статьи 39.37 Земельного кодекса Российской Федерации публичный сервитут устанавливается для использования земельных участков и (или) земель в целях эксплуатации объектов электросетевого хозяйства, если указанные объекты необходимы для организации электроснабжения населения. В соответствии с пунктом 6 статьи 39.41 Земельного кодекса Российской Федерации границы публичного сервитута для эксплуатации объектов электросетевого хозяйства определяются в соответствии с установленной документацией по планировке территории границами зон планируемого размещения объектов, а в случае, если для размещения инженерных сооружений разработка документации по планировке территории не требуется, в пределах, не превышающих размеров соответствующих охранных зон. Установление публичного сервитута в границах существующих охранных зон наименее обременительно для использования земельного участка в соответствии с его целевым назначением и разрешенным использованием (пункт 8 статьи 23 Земельного кодекса Российской Федерации).

В связи с этим целесообразно установить границы публичного сервитута в целях эксплуатации существующего объекта электросетевого хозяйства ВЛ-10 кВ от опоры №65 (ответвление на ТП №70) до ТП-117 Л-10кВ Из-1 ПС 110/35/10 кВ Изобильновская в границах, соответствующих границам охранной зоны.

Заинтересованные лица могут ознакомиться с поступившим ходатайством о возможном установлении публичного сервитута и описанием местоположения границ по адресу: г. Соль-Илецк, ул. Карла Маркса, д. 6, каб. № 8 понедельник - четверг с 9.00 - 18.00 часов, пятница с 9.00 - 17.00

часов, обед с 13-00 до 13-48. Заявления об учете прав на земельный участок (в случае отсутствия регистрации) подаются в МАУ «Многофункциональный центр оказания государственных и муниципальных услуг», расположенного по адресу: г. Соль-Илецк, пер. Светачева, 13 «А» в течение 15 дней со дня опубликования настоящего извещения.

Данное извещение размещено на официальном сайте администрации Соль-Илецкого муниципального округа Оренбургской области по адресу: https://soliletsk.orb.ru/activity/54817/, на установленном для официального опубликования (обнародования) правовых актов Соль-Илецкого муниципального округа по адресу: https://pravo-soliletsk.ru, а также на информационных щитах в границах Буранного и Изобильного территориальных отделов.

Первый заместитель главы муниципального округа – заместитель главы муниципального округа по экономике, бюджетным отношениям и инвестиционной политике — С.В. Шукаев

ДОКУМЕНТ ПОДПИСАН ЭЛЕКТРОННОЙ ПОДПИСЬЮ

СВЕДЕНИЯ О СЕРТИФИКАТЕ ЭП

Сертификат: 198b08953285a47f1722044134134470
Владелец: Шукаев Сергей Валерьевич
Действителен с 20.01.2026 до 15.04.2027

ГРАФИЧЕСКОЕ ОПИСАНИЕ

местоположения границ публичного сервитута

ВЛ-10 кВ от опоры №65 (ответвление на ТП №70) до ТП-117 Л-10кВ Из-1 ПС 110/35/10 кВ Изобильновская
(наименование объекта, местоположение границ которого описано (далее - объект)

Раздел 1

Сведения об объекте		
№ п/п	Характеристики объекта	Описание характеристик
1	2	3
1	Местоположение объекта	461504, Оренбургская область, Соль-Илецкий район
2	Площадь объекта +/- величина погрешности определения площади (Р+/- Дельта Р)	72225 кв.м ± 57.66 кв.м
3	Иные характеристики объекта	Публичный сервитут устанавливается для эксплуатации объекта электросетевого хозяйства ВЛ-10 кВ от опоры №65 (ответвление на ТП №70) до ТП-117 Л-10кВ Из-1 ПС 110/35/10 кВ Изобильновская (п.1 статьи 39.37 Земельного кодекса Российской Федерации)

Раздел 2

Сведения о местоположении границ объекта					
1. Система координат <СистемаКоординат>					
2. Сведения о характерных точках границ объекта					
Обозначение характерных точек границ	Координаты, м		Метод определения координат характерной точки	Средняя квадратическая погрешность положения характерной точки (M_t), м	Описание обозначения точки на местности (при наличии)
	X	Y			
1	2	3	4	5	6
1	353804.25	2260292.36	Метод спутниковых геодезических измерений (определений)	0.10	–
2	353813.65	2260294.96	Метод спутниковых геодезических измерений (определений)	0.10	–
3	353815.31	2260295.57	Метод спутниковых геодезических измерений (определений)	0.10	–
4	353816.91	2260296.49	Метод спутниковых геодезических измерений (определений)	0.10	–
5	353818.33	2260297.68	Метод спутниковых геодезических измерений (определений)	0.10	–
6	353819.26	2260298.79	Метод спутниковых геодезических измерений (определений)	0.10	–
7	353840.51	2260326.85	Метод спутниковых геодезических	0.10	–

			измерений (определений)		
8	353840.74	2260327.16	Метод спутниковых геодезических измерений (определений)	0.10	–
9	353841.66	2260328.76	Метод спутниковых геодезических измерений (определений)	0.10	–
10	353842.30	2260330.50	Метод спутниковых геодезических измерений (определений)	0.10	–
11	353842.62	2260332.32	Метод спутниковых геодезических измерений (определений)	0.10	–
12	353842.62	2260332.68	Метод спутниковых геодезических измерений (определений)	0.10	–
13	353844.57	2260369.24	Метод спутниковых геодезических измерений (определений)	0.10	–
14	353846.42	2260407.76	Метод спутниковых геодезических измерений (определений)	0.10	–
15	353848.09	2260445.42	Метод спутниковых геодезических измерений (определений)	0.10	–
16	353849.91	2260483.06	Метод спутниковых геодезических измерений (определений)	0.10	–
17	353851.68	2260522.79	Метод спутниковых геодезических измерений (определений)	0.10	–
18	353853.70	2260564.49	Метод спутниковых геодезических измерений (определений)	0.10	–
19	353857.44	2260645.55	Метод спутниковых геодезических измерений (определений)	0.10	–
20	353864.96	2260810.14	Метод спутниковых геодезических измерений (определений)	0.10	–
21	353868.68	2260888.92	Метод спутниковых геодезических измерений (определений)	0.10	–
22	353874.09	2261003.38	Метод спутниковых геодезических измерений (определений)	0.10	–
23	353877.65	2261083.13	Метод спутниковых геодезических измерений (определений)	0.10	–
24	353879.24	2261121.10	Метод спутниковых геодезических измерений	0.10	–

			(определений)		
25	353882.93	2261163.20	Метод спутниковых геодезических измерений (определений)	0.10	–
26	353886.61	2261205.33	Метод спутниковых геодезических измерений (определений)	0.10	–
27	353897.38	2261328.78	Метод спутниковых геодезических измерений (определений)	0.10	–
28	353902.89	2261367.07	Метод спутниковых геодезических измерений (определений)	0.10	–
29	353909.46	2261410.97	Метод спутниковых геодезических измерений (определений)	0.10	–
30	353920.57	2261486.98	Метод спутниковых геодезических измерений (определений)	0.10	–
31	353930.11	2261552.19	Метод спутниковых геодезических измерений (определений)	0.10	–
32	353959.13	2261552.52	Метод спутниковых геодезических измерений (определений)	0.10	–
33	354032.78	2261552.34	Метод спутниковых геодезических измерений (определений)	0.10	–
34	354032.92	2261552.38	Метод спутниковых геодезических измерений (определений)	0.10	–
35	354069.03	2261552.69	Метод спутниковых геодезических измерений (определений)	0.10	–
36	354104.42	2261552.65	Метод спутниковых геодезических измерений (определений)	0.10	–
37	354142.06	2261552.78	Метод спутниковых геодезических измерений (определений)	0.10	–
38	354178.61	2261552.76	Метод спутниковых геодезических измерений (определений)	0.10	–
39	354215.99	2261552.76	Метод спутниковых геодезических измерений (определений)	0.10	–
40	354292.26	2261552.87	Метод спутниковых геодезических измерений (определений)	0.10	–
41	354367.24	2261552.92	Метод спутниковых геодезических измерений (определений)	0.10	–

42	354436.43	2261553.09	Метод спутниковых геодезических измерений (определений)	0.10	–
43	354436.57	2261553.13	Метод спутниковых геодезических измерений (определений)	0.10	–
44	354511.81	2261554.13	Метод спутниковых геодезических измерений (определений)	0.10	–
45	354547.83	2261554.86	Метод спутниковых геодезических измерений (определений)	0.10	–
46	354583.79	2261555.61	Метод спутниковых геодезических измерений (определений)	0.10	–
47	354658.12	2261556.69	Метод спутниковых геодезических измерений (определений)	0.10	–
48	354780.16	2261558.82	Метод спутниковых геодезических измерений (определений)	0.10	–
49	354852.03	2261560.03	Метод спутниковых геодезических измерений (определений)	0.10	–
50	355001.05	2261562.46	Метод спутниковых геодезических измерений (определений)	0.10	–
51	355039.12	2261563.14	Метод спутниковых геодезических измерений (определений)	0.10	–
52	355192.58	2261565.68	Метод спутниковых геодезических измерений (определений)	0.10	–
53	355267.85	2261566.95	Метод спутниковых геодезических измерений (определений)	0.10	–
54	355304.43	2261567.41	Метод спутниковых геодезических измерений (определений)	0.10	–
55	355384.26	2261568.75	Метод спутниковых геодезических измерений (определений)	0.10	–
56	355427.32	2261569.60	Метод спутниковых геодезических измерений (определений)	0.10	–
57	355467.76	2261570.21	Метод спутниковых геодезических измерений (определений)	0.10	–
58	355505.96	2261571.06	Метод спутниковых геодезических измерений (определений)	0.10	–
59	355623.76	2261573.46	Метод спутниковых	0.10	–

			геодезических измерений (определений)		
60	355664.85	2261574.06	Метод спутниковых геодезических измерений (определений)	0.10	–
61	355709.37	2261574.99	Метод спутниковых геодезических измерений (определений)	0.10	–
62	355748.67	2261575.33	Метод спутниковых геодезических измерений (определений)	0.10	–
63	355748.78	2261575.37	Метод спутниковых геодезических измерений (определений)	0.10	–
64	355780.20	2261575.96	Метод спутниковых геодезических измерений (определений)	0.10	–
65	355810.31	2261576.12	Метод спутниковых геодезических измерений (определений)	0.10	–
66	355841.49	2261569.61	Метод спутниковых геодезических измерений (определений)	0.10	–
67	355842.73	2261569.42	Метод спутниковых геодезических измерений (определений)	0.10	–
68	355843.71	2261569.42	Метод спутниковых геодезических измерений (определений)	0.10	–
69	355962.63	2261569.96	Метод спутниковых геодезических измерений (определений)	0.10	–
70	356001.70	2261570.21	Метод спутниковых геодезических измерений (определений)	0.10	–
71	356039.97	2261570.25	Метод спутниковых геодезических измерений (определений)	0.10	–
72	356040.33	2261570.29	Метод спутниковых геодезических измерений (определений)	0.10	–
73	356045.74	2261570.46	Метод спутниковых геодезических измерений (определений)	0.10	–
74	356044.96	2261591.64	Метод спутниковых геодезических измерений (определений)	0.10	–
75	356039.75	2261591.45	Метод спутниковых геодезических измерений (определений)	0.10	–
76	356001.65	2261591.41	Метод спутниковых геодезических	0.10	–

			измерений (определений)		
77	355922.07	2261590.98	Метод спутниковых геодезических измерений (определений)	0.10	–
78	355882.24	2261590.80	Метод спутниковых геодезических измерений (определений)	0.10	–
79	355844.72	2261590.59	Метод спутниковых геодезических измерений (определений)	0.10	–
80	355813.54	2261597.11	Метод спутниковых геодезических измерений (определений)	0.10	–
81	355812.30	2261597.29	Метод спутниковых геодезических измерений (определений)	0.10	–
82	355811.32	2261597.29	Метод спутниковых геодезических измерений (определений)	0.10	–
83	355780.00	2261597.16	Метод спутниковых геодезических измерений (определений)	0.10	–
84	355779.86	2261597.12	Метод спутниковых геодезических измерений (определений)	0.10	–
85	355748.43	2261596.53	Метод спутниковых геодезических измерений (определений)	0.10	–
86	355709.12	2261596.19	Метод спутниковых геодезических измерений (определений)	0.10	–
87	355709.00	2261596.15	Метод спутниковых геодезических измерений (определений)	0.10	–
88	355664.51	2261595.26	Метод спутниковых геодезических измерений (определений)	0.10	–
89	355623.43	2261594.65	Метод спутниковых геодезических измерений (определений)	0.10	–
90	355583.95	2261593.90	Метод спутниковых геодезических измерений (определений)	0.10	–
91	355545.79	2261593.16	Метод спутниковых геодезических измерений (определений)	0.10	–
92	355467.41	2261591.41	Метод спутниковых геодезических измерений (определений)	0.10	–
93	355426.97	2261590.79	Метод спутниковых геодезических измерений	0.10	–

			(определений)		
94	355383.91	2261589.95	Метод спутниковых геодезических измерений (определений)	0.10	–
95	355342.63	2261589.30	Метод спутниковых геодезических измерений (определений)	0.10	–
96	355304.13	2261588.61	Метод спутниковых геодезических измерений (определений)	0.10	–
97	355267.56	2261588.15	Метод спутниковых геодезических измерений (определений)	0.10	–
98	355230.02	2261587.52	Метод спутниковых геодезических измерений (определений)	0.10	–
99	355156.11	2261586.36	Метод спутниковых геодезических измерений (определений)	0.10	–
100	355123.72	2261585.84	Метод спутниковых геодезических измерений (определений)	0.10	–
101	355083.19	2261585.14	Метод спутниковых геодезических измерений (определений)	0.10	–
102	355000.75	2261583.66	Метод спутниковых геодезических измерений (определений)	0.10	–
103	354962.87	2261583.16	Метод спутниковых геодезических измерений (определений)	0.10	–
104	354924.99	2261582.55	Метод спутниковых геодезических измерений (определений)	0.10	–
105	354889.11	2261581.93	Метод спутниковых геодезических измерений (определений)	0.10	–
106	354814.27	2261580.64	Метод спутниковых геодезических измерений (определений)	0.10	–
107	354742.08	2261579.43	Метод спутниковых геодезических измерений (определений)	0.10	–
108	354698.29	2261578.69	Метод спутниковых геодезических измерений (определений)	0.10	–
109	354657.80	2261577.89	Метод спутниковых геодезических измерений (определений)	0.10	–
110	354619.40	2261577.36	Метод спутниковых геодезических измерений (определений)	0.10	–

111	354583.43	2261576.81	Метод спутниковых геодезических измерений (определений)	0.10	–
112	354511.51	2261575.33	Метод спутниковых геодезических измерений (определений)	0.10	–
113	354474.54	2261574.88	Метод спутниковых геодезических измерений (определений)	0.10	–
114	354436.33	2261574.29	Метод спутниковых геодезических измерений (определений)	0.10	–
115	354401.77	2261574.24	Метод спутниковых геодезических измерений (определений)	0.10	–
116	354367.22	2261574.12	Метод спутниковых геодезических измерений (определений)	0.10	–
117	354331.04	2261574.13	Метод спутниковых геодезических измерений (определений)	0.10	–
118	354254.04	2261574.04	Метод спутниковых геодезических измерений (определений)	0.10	–
119	354142.05	2261573.98	Метод спутниковых геодезических измерений (определений)	0.10	–
120	354104.42	2261573.85	Метод спутниковых геодезических измерений (определений)	0.10	–
121	354068.99	2261573.89	Метод спутниковых геодезических измерений (определений)	0.10	–
122	354032.79	2261573.54	Метод спутниковых геодезических измерений (определений)	0.10	–
123	353995.85	2261573.67	Метод спутниковых геодезических измерений (определений)	0.10	–
124	353959.09	2261573.72	Метод спутниковых геодезических измерений (определений)	0.10	–
125	353958.97	2261573.68	Метод спутниковых геодезических измерений (определений)	0.10	–
126	353920.83	2261573.29	Метод спутниковых геодезических измерений (определений)	0.10	–
127	353920.03	2261573.25	Метод спутниковых геодезических измерений (определений)	0.10	–
128	353918.21	2261572.93	Метод спутниковых	0.10	–

			геодезических измерений (определений)		
129	353916.47	2261572.30	Метод спутниковых геодезических измерений (определений)	0.10	–
130	353914.87	2261571.38	Метод спутниковых геодезических измерений (определений)	0.10	–
131	353913.45	2261570.19	Метод спутниковых геодезических измерений (определений)	0.10	–
132	353912.27	2261568.77	Метод спутниковых геодезических измерений (определений)	0.10	–
133	353911.34	2261567.17	Метод спутниковых геодезических измерений (определений)	0.10	–
134	353910.71	2261565.44	Метод спутниковых геодезических измерений (определений)	0.10	–
135	353910.50	2261564.24	Метод спутниковых геодезических измерений (определений)	0.10	–
136	353905.00	2261527.26	Метод спутниковых геодезических измерений (определений)	0.10	–
137	353894.68	2261456.71	Метод спутниковых геодезических измерений (определений)	0.10	–
138	353888.49	2261414.09	Метод спутниковых геодезических измерений (определений)	0.10	–
139	353881.92	2261370.18	Метод спутниковых геодезических измерений (определений)	0.10	–
140	353876.35	2261331.51	Метод спутниковых геодезических измерений (определений)	0.10	–
141	353876.29	2261330.93	Метод спутниковых геодезических измерений (определений)	0.10	–
142	353872.86	2261291.99	Метод спутниковых геодезических измерений (определений)	0.10	–
143	353869.06	2261248.74	Метод спутниковых геодезических измерений (определений)	0.10	–
144	353858.10	2261122.71	Метод спутниковых геодезических измерений (определений)	0.10	–
145	353858.10	2261122.23	Метод спутниковых геодезических	0.10	–

			измерений (определений)		
146	353856.47	2261084.08	Метод спутниковых геодезических измерений (определений)	0.10	–
147	353854.68	2261044.99	Метод спутниковых геодезических измерений (определений)	0.10	–
148	353852.91	2261004.38	Метод спутниковых геодезических измерений (определений)	0.10	–
149	353851.05	2260965.90	Метод спутниковых геодезических измерений (определений)	0.10	–
150	353849.22	2260927.50	Метод спутниковых геодезических измерений (определений)	0.10	–
151	353845.68	2260852.40	Метод спутниковых геодезических измерений (определений)	0.10	–
152	353841.83	2260769.36	Метод спутниковых геодезических измерений (определений)	0.10	–
153	353839.93	2260728.34	Метод спутниковых геодезических измерений (определений)	0.10	–
154	353838.07	2260687.32	Метод спутниковых геодезических измерений (определений)	0.10	–
155	353834.32	2260605.89	Метод спутниковых геодезических измерений (определений)	0.10	–
156	353832.53	2260565.49	Метод спутниковых геодезических измерений (определений)	0.10	–
157	353830.51	2260523.79	Метод спутниковых геодезических измерений (определений)	0.10	–
158	353828.74	2260484.06	Метод спутниковых геодезических измерений (определений)	0.10	–
159	353826.92	2260446.42	Метод спутниковых геодезических измерений (определений)	0.10	–
160	353825.25	2260408.76	Метод спутниковых геодезических измерений (определений)	0.10	–
161	353823.40	2260370.33	Метод спутниковых геодезических измерений (определений)	0.10	–
162	353821.64	2260337.04	Метод спутниковых геодезических измерений	0.10	–

			(определений)		
163	353804.54	2260314.44	Метод спутниковых геодезических измерений (определений)	0.10	–
164	353798.61	2260312.80	Метод спутниковых геодезических измерений (определений)	0.10	–
1	353804.25	2260292.36	Метод спутниковых геодезических измерений (определений)	0.10	–

3. Сведения о характерных точках части (частей) границы объекта

Обозначение характерных точек части границы	Координаты, м		Метод определения координат характерной точки	Средняя квадратическая погрешность положения характерной точки (M_t), м	Описание обозначения точки на местности (при наличии)
	X	Y			
1	2	3	4	5	6
–	–	–	–	–	–

Схема расположения границ публичного сервитута
для эксплуатации объекта

ВЛ-10 кВ от опоры №65 (ответвление на ТП №70) до ТП-117 Л-10кВ Из-1 ПС 110/35/10 кВ Изобильновская

Обзорная схема границ публичного сервитута

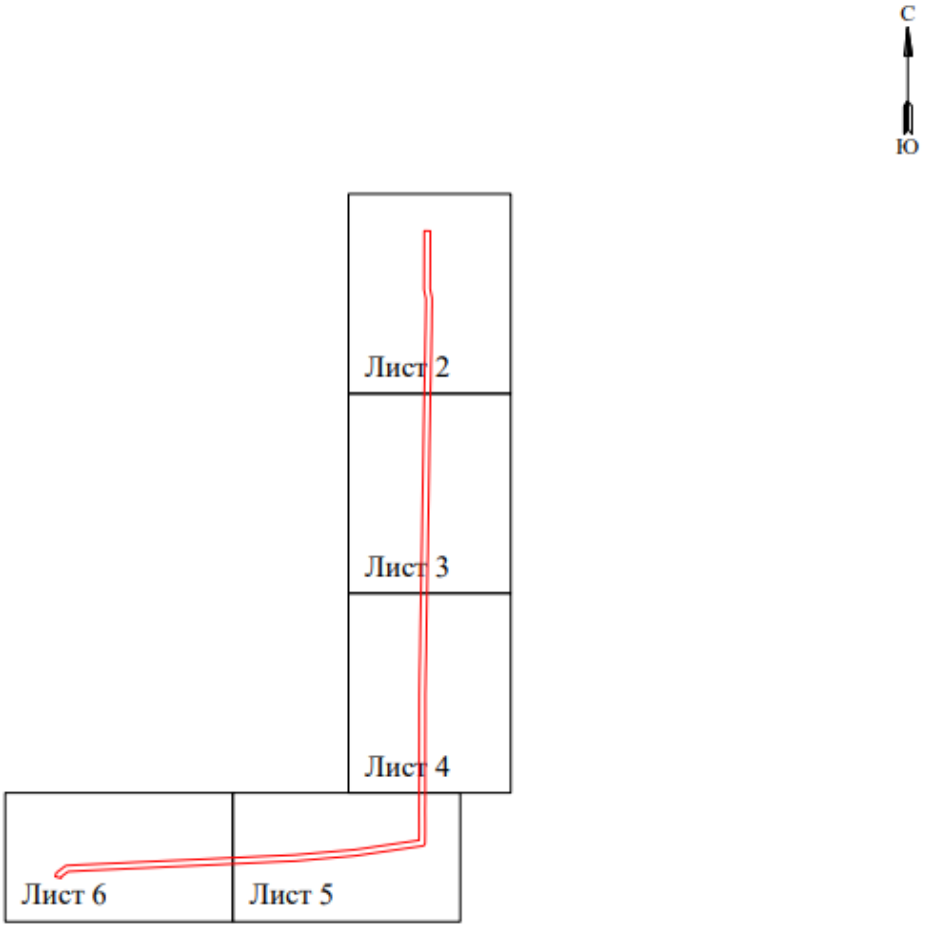

Схема расположения границ публичного сервитута
для эксплуатации объекта
ВЛ-10 кВ от опоры №65 (ответвление на ТП №70) до ТП-117 Л-10кВ Из-1 ПС 110/35/10 кВ Изобильновская



Условные обозначения приведены на листе 1 **Масштаб 1:2000** **Лист 2 из 7**

Схема расположения границ публичного сервитута
для эксплуатации объекта
ВЛ-10 кВ от опоры №65 (ответвление на ТП №70) до ТП-117 Л-10кВ Из-1 ПС 110/35/10 кВ Изобильновская



Условные обозначения приведены на листе 1 **Масштаб 1:2000** **Лист 3 из 7**

Схема расположения границ публичного сервитута
для эксплуатации объекта
ВЛ-10 кВ от опоры №65 (ответвление на ТП №70) до ТП-117 Л-10кВ Из-1 ПС 110/35/10 кВ Изобильновская



Условные обозначения приведены на листе 1 **Масштаб 1:2000** **Лист 4 из 7**

Схема расположения границ публичного сервитута
для эксплуатации объекта
ВЛ-10 кВ от опоры №65 (ответвление на ТП №70) до ТП-117 Л-10кВ Из-1 ПС 110/35/10 кВ Изобильновская

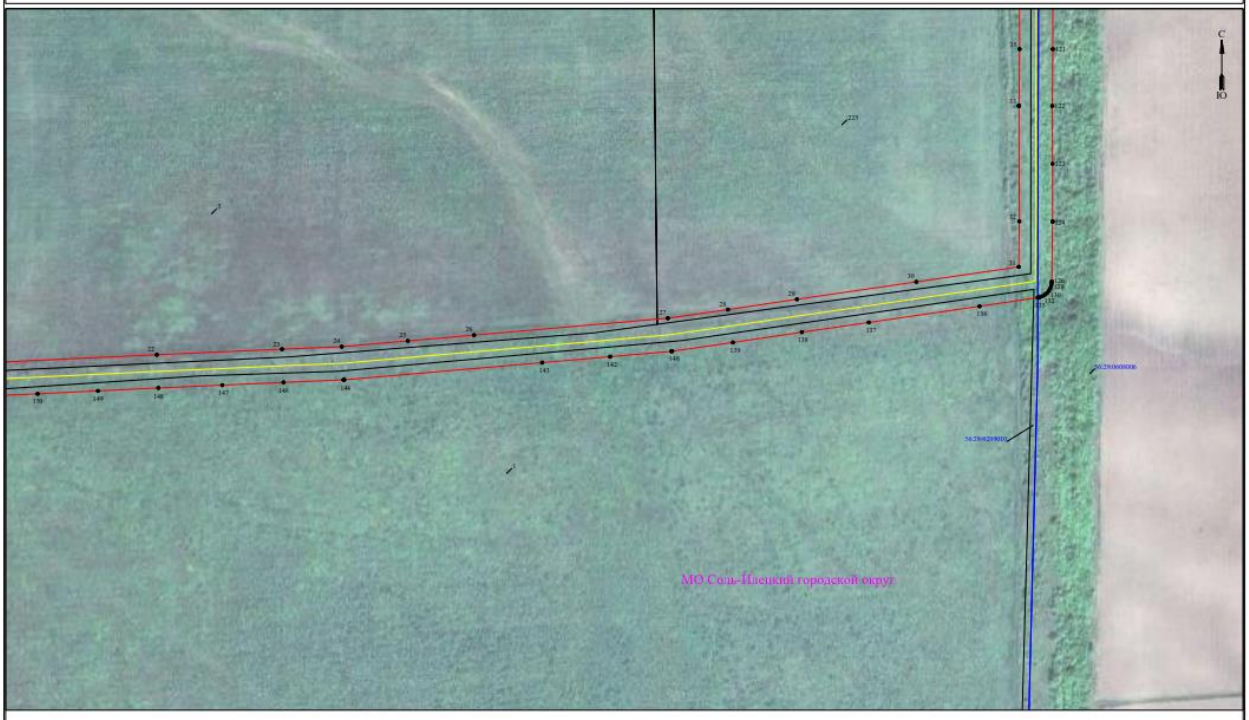

Условные обозначения приведены на листе 1 **Масштаб 1:2000** **Лист 5 из 7**

Схема расположения границ публичного сервитута
для эксплуатации объекта
ВЛ-10 кВ от опоры №65 (ответвление на ТП №70) до ТП-117 Л-10кВ Из-1 ПС 110/35/10 кВ Изобильновская

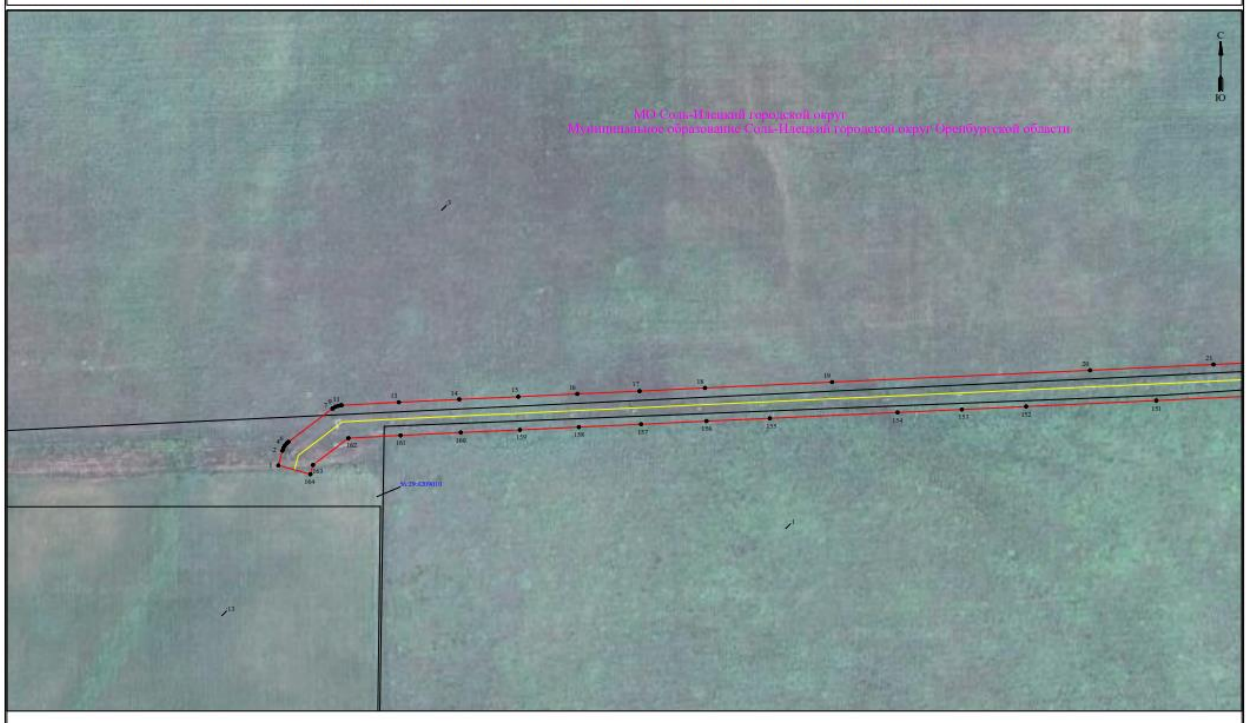

Условные обозначения приведены на листе 1 **Масштаб 1:2000** **Лист 6 из 7**