Информация о возможном установлении публичного сервитута

В соответствии с пунктом 3 статьи 39.42 Земельного кодекса Российской Федерации администрация Соль-Илецкого муниципального округа Оренбургской области сообщает, что для использования земельных участков в целях эксплуатации объекта электросетевого хозяйства «ВЛ-10 кВ от опоры №23 до ТП-84 Л-10 кВ Из-1 ПС Изобильновская 110/35/10 кВ» возможно установление публичного сервитута в границах земельных участков с кадастровыми номерами: 56:29:0606001:48, 56:29:0606001:31, 56:29:0606001:264, 56:29:0606001:32, 56:29:0000000:1219, с условными кадастровыми номерами: 56:29:0608016, 56:29:0606001, 56:29:0602001, площадью 68187 кв.м..

Обоснованием необходимости установления публичного сервитута является в целях эксплуатации существующего объекта электросетевого хозяйства ВЛ-10 кВ от опоры №23 до ТП-84 Л-10 кВ Из-1 ПС Изобильновская 110/35/10 кВ. Объект электросетевого хозяйства ВЛ-10 кВ от опоры №23 до ТП-84 Л-10 кВ Из-1 ПС Изобильновская 110/35/10 кВ введен в эксплуатацию (дата завершения строительства составных частей объекта – 31.07.2020 г.) и относится к движимому имуществу. Реквизиты правоустанавливающих или правоудостоверяющих документов на сооружение, в целях эксплуатации которого испрашивается публичный сервитут – Инвентарная карточка учета объекта № 5637-00-019000001232 (пункт 2 статьи 130 Гражданского кодекса Российской Федерации, письмо Минэкономразвития России № Д23и-3919 от 11.02.2019 г.). Так как ВЛ-10 кВ от опоры №23 до ТП-84 Л-10 кВ Из-1 ПС Изобильновская 110/35/10 кВ является существующим и не требует реконструкции, сведения, указанные в подпунктах 1 – 9 пункта 2 статьи 39.41 и в подпункте 2 пункта 3 статьи 39.41 ЗК РФ, не приводятся. В соответствии со статьей 39.41 ЗК РФ границы публичного сервитута устанавливаются в пределах, не превышающих размеров соответствующих охранных зон. В этой связи границы публичного сервитута соответствуют границам охранной зоны, установленной согласно Правилам установления охранных зон объектов электросетевого хозяйства и особых условий использования земельных участков, расположенных в границах таких зон, утвержденным постановлением Правительства РФ от 24.02.2009 г. № 160. Установление публичного сервитута в границах существующих охранных зон наименее обременительно для использования земельного участка в соответствии с его целевым назначением и разрешенным использованием (пункт 8 статьи 23 ЗК РФ). В соответствии с подпунктом 3 части пункта 8 статьи 26 Федерального закона от 03.08.2018 г. № 342-ФЗ «О внесении изменений в Градостроительный кодекс Российской Федерации и отдельные законодательные акты Российской Федерации» до 01.01.2028 г. зоны с особыми условиями использования территорий считаются установленными в случае отсутствия сведений о таких зонах в Едином государственном реестре недвижимости, если такие зоны

установлены до 01.01.2026 г. нормативным правовым актом, предусматривающим установление зон с особыми условиями использования территорий в границах, установленных указанным актом, без принятия решения исполнительного органа государственной власти или органа местного самоуправления об установлении таких зон либо согласования уполномоченным органом исполнительной власти границ зоны с особыми условиями использования территории. Таким образом, границы публичного сервитута определены в соответствии с границами установленной на основании постановления Правительства РФ от 24.02.2009 г. № 160 охранной зоны объекта электросетевого хозяйства. Плата за публичный сервитут устанавливается согласно статье 39.46 ЗК РФ. Публичный сервитут устанавливается Публичным акционерным обществом «Россети Волга».

Заинтересованные лица могут ознакомиться с поступившим ходатайством о возможном установлении публичного сервитута и описанием местоположения границ по адресу: г. Соль-Илецк, ул. Карла Маркса, д. 6, каб. № 8 понедельник - четверг с 9.00 - 18.00 часов, пятница с 9.00 - 17.00 часов, обед с 13-00 до 13-48. Заявления об учете прав на земельный участок (в случае отсутствия регистрации) подаются в МАУ «Многофункциональный центр оказания государственных и муниципальных услуг», расположенного по адресу: г. Соль-Илецк, пер. Светачева, 13 «А» в течение 30 дней со дня опубликования настоящего извещения.

Данное извещение размещено на официальном сайте администрации Соль-Илецкого муниципального округа Оренбургской области по адресу: https://soliletsk.orb.ru/activity/54817/, на установленном для официального опубликования (обнародования) правовых актов Соль-Илецкого муниципального округа по адресу: https://pravo-soliletsk.ru, а также на информационном щите в границах Изобильного территориального отдела.

Первый заместитель главы муниципального
округа – заместитель главы муниципального С.В. Шукаев
округа по экономике, бюджетным отношениям
и инвестиционной политике

ДОКУМЕНТ ПОДПИСАН
ЭЛЕКТРОННОЙ ПОДПИСЬЮ

СВЕДЕНИЯ О СЕРТИФИКАТЕ ЭП

Сертификат: c17e649d3de97dd794ad5e2685fec1d4
Владелец: Шукаев Сергей Валерьевич
Действителен с 06.02.2025 до 02.05.2026

ГРАФИЧЕСКОЕ ОПИСАНИЕ

местоположения границ публичного сервитута

ВЛ-10 кВ от опоры №23 до ТП-84 Л-10 кВ Из-1 ПС Изобильновская 110/35/10 кВ
(наименование объекта, местоположение границ которого описано (далее - объект)

Раздел 1

Сведения об объекте		
№ п/п	Характеристики объекта	Описание характеристик
1	2	3
1	Местоположение объекта	460000, Оренбургская область, муниципальный округ Соль-Илецкий
2	Площадь объекта +/- величина погрешности определения площади (Р+/- Дельта Р)	68187 кв.м ± 54.57 кв.м
3	Иные характеристики объекта	Публичный сервитут устанавливается для эксплуатации объекта электросетевого хозяйства ВЛ-10 кВ от опоры №23 до ТП-84 Л-10 кВ Из-1 ПС Изобильновская 110/35/10 кВ (пункт 1 статьи 39.37 Земельного кодекса Российской Федерации)

Раздел 2

Сведения о местоположении границ объекта

1. Система координат МСК-56, зона 2

2. Сведения о характерных точках границ объекта

Обозначение характерных точек границ	Координаты, м		Метод определения координат характерной точки	Средняя квадратическая погрешность положения характерной точки (M_t), м	Описание обозначения точки на местности (при наличии)
	X	Y			
1	2	3	4	5	6
1	347770.74	2267239.92	Метод спутниковых геодезических измерений (определений)	0.10	–
2	347774.83	2267240.45	Метод спутниковых геодезических измерений (определений)	0.10	–
3	347782.96	2267211.55	Метод спутниковых геодезических измерений (определений)	0.10	–
4	347792.90	2267171.86	Метод спутниковых геодезических измерений (определений)	0.10	–
5	347803.96	2267129.59	Метод спутниковых геодезических измерений (определений)	0.10	–
6	347832.66	2267111.47	Метод спутниковых геодезических измерений (определений)	0.10	–
7	347858.25	2267095.72	Метод спутниковых геодезических	0.10	–

			измерений (определений)		
8	347896.44	2267071.68	Метод спутниковых геодезических измерений (определений)	0.10	–
9	347933.91	2267048.66	Метод спутниковых геодезических измерений (определений)	0.10	–
10	347971.73	2267025.13	Метод спутниковых геодезических измерений (определений)	0.10	–
11	348009.38	2267000.54	Метод спутниковых геодезических измерений (определений)	0.10	–
12	348048.19	2266976.46	Метод спутниковых геодезических измерений (определений)	0.10	–
13	348124.11	2266928.50	Метод спутниковых геодезических измерений (определений)	0.10	–
14	348162.04	2266904.25	Метод спутниковых геодезических измерений (определений)	0.10	–
15	348200.16	2266880.99	Метод спутниковых геодезических измерений (определений)	0.10	–
16	348238.32	2266857.39	Метод спутниковых геодезических измерений (определений)	0.10	–
17	348275.57	2266832.98	Метод спутниковых геодезических измерений (определений)	0.10	–
18	348313.46	2266808.95	Метод спутниковых геодезических измерений (определений)	0.10	–
19	348352.25	2266785.31	Метод спутниковых геодезических измерений (определений)	0.10	–
20	348390.72	2266761.61	Метод спутниковых геодезических измерений (определений)	0.10	–
21	348427.61	2266737.04	Метод спутниковых геодезических измерений (определений)	0.10	–
22	348467.82	2266712.10	Метод спутниковых геодезических измерений (определений)	0.10	–
23	348504.88	2266686.87	Метод спутниковых геодезических измерений (определений)	0.10	–
24	348542.31	2266662.07	Метод спутниковых геодезических	0.10	–

			измерений (определений)		
25	348579.66	2266636.79	Метод спутниковых геодезических измерений (определений)	0.10	–
26	348617.95	2266611.73	Метод спутниковых геодезических измерений (определений)	0.10	–
27	348656.16	2266586.95	Метод спутниковых геодезических измерений (определений)	0.10	–
28	348694.01	2266561.89	Метод спутниковых геодезических измерений (определений)	0.10	–
29	348768.33	2266511.52	Метод спутниковых геодезических измерений (определений)	0.10	–
30	348805.23	2266486.26	Метод спутниковых геодезических измерений (определений)	0.10	–
31	348843.07	2266461.47	Метод спутниковых геодезических измерений (определений)	0.10	–
32	348881.23	2266436.77	Метод спутниковых геодезических измерений (определений)	0.10	–
33	348918.89	2266411.04	Метод спутниковых геодезических измерений (определений)	0.10	–
34	348956.42	2266386.13	Метод спутниковых геодезических измерений (определений)	0.10	–
35	348993.40	2266360.58	Метод спутниковых геодезических измерений (определений)	0.10	–
36	349030.95	2266335.67	Метод спутниковых геодезических измерений (определений)	0.10	–
37	349067.71	2266309.68	Метод спутниковых геодезических измерений (определений)	0.10	–
38	349105.72	2266284.23	Метод спутниковых геодезических измерений (определений)	0.10	–
39	349180.96	2266234.38	Метод спутниковых геодезических измерений (определений)	0.10	–
40	349213.60	2266210.00	Метод спутниковых геодезических измерений (определений)	0.10	–
41	349241.88	2266189.04	Метод спутниковых геодезических	0.10	–

			измерений (определений)		
42	349295.39	2266144.12	Метод спутниковых геодезических измерений (определений)	0.10	–
43	349321.41	2266122.62	Метод спутниковых геодезических измерений (определений)	0.10	–
44	349338.06	2266106.06	Метод спутниковых геодезических измерений (определений)	0.10	–
45	349353.05	2266168.49	Метод спутниковых геодезических измерений (определений)	0.10	–
46	349363.82	2266212.29	Метод спутниковых геодезических измерений (определений)	0.10	–
47	349395.31	2266344.70	Метод спутниковых геодезических измерений (определений)	0.10	–
48	349406.83	2266389.68	Метод спутниковых геодезических измерений (определений)	0.10	–
49	349416.88	2266433.43	Метод спутниковых геодезических измерений (определений)	0.10	–
50	349447.99	2266562.98	Метод спутниковых геодезических измерений (определений)	0.10	–
51	349458.15	2266606.57	Метод спутниковых геодезических измерений (определений)	0.10	–
52	349468.71	2266650.17	Метод спутниковых геодезических измерений (определений)	0.10	–
53	349479.55	2266694.24	Метод спутниковых геодезических измерений (определений)	0.10	–
54	349490.07	2266737.64	Метод спутниковых геодезических измерений (определений)	0.10	–
55	349500.18	2266781.76	Метод спутниковых геодезических измерений (определений)	0.10	–
56	349510.40	2266825.02	Метод спутниковых геодезических измерений (определений)	0.10	–
57	349532.05	2266912.78	Метод спутниковых геодезических измерений (определений)	0.10	–
58	349541.92	2266956.26	Метод спутниковых геодезических	0.10	–

			измерений (определений)		
59	349552.93	2267001.12	Метод спутниковых геодезических измерений (определений)	0.10	–
60	349562.82	2267044.11	Метод спутниковых геодезических измерений (определений)	0.10	–
61	349573.47	2267087.98	Метод спутниковых геодезических измерений (определений)	0.10	–
62	349583.38	2267131.26	Метод спутниковых геодезических измерений (определений)	0.10	–
63	349593.97	2267175.00	Метод спутниковых геодезических измерений (определений)	0.10	–
64	349604.19	2267218.25	Метод спутниковых геодезических измерений (определений)	0.10	–
65	349614.96	2267261.47	Метод спутниковых геодезических измерений (определений)	0.10	–
66	349625.51	2267306.16	Метод спутниковых геодезических измерений (определений)	0.10	–
67	349624.81	2267318.11	Метод спутниковых геодезических измерений (определений)	0.10	–
68	349606.90	2267320.51	Метод спутниковых геодезических измерений (определений)	0.10	–
69	349594.17	2267266.52	Метод спутниковых геодезических измерений (определений)	0.10	–
70	349583.39	2267223.30	Метод спутниковых геодезических измерений (определений)	0.10	–
71	349573.16	2267179.98	Метод спутниковых геодезических измерений (определений)	0.10	–
72	349562.55	2267136.17	Метод спутниковых геодезических измерений (определений)	0.10	–
73	349552.64	2267092.89	Метод спутниковых геодезических измерений (определений)	0.10	–
74	349541.99	2267049.03	Метод спутниковых геодезических измерений (определений)	0.10	–
75	349532.11	2267006.07	Метод спутниковых геодезических	0.10	–

			измерений (определений)		
76	349521.09	2266961.18	Метод спутниковых геодезических измерений (определений)	0.10	–
77	349511.23	2266917.70	Метод спутниковых геодезических измерений (определений)	0.10	–
78	349489.60	2266830.05	Метод спутниковых геодезических измерений (определений)	0.10	–
79	349479.34	2266786.61	Метод спутниковых геодезических измерений (определений)	0.10	–
80	349469.24	2266742.55	Метод спутниковых геодезических измерений (определений)	0.10	–
81	349458.76	2266699.31	Метод спутниковых геодезических измерений (определений)	0.10	–
82	349447.92	2266655.25	Метод спутниковых геодезических измерений (определений)	0.10	–
83	349437.33	2266611.52	Метод спутниковых геодезических измерений (определений)	0.10	–
84	349427.17	2266567.91	Метод спутниковых геодезических измерений (определений)	0.10	–
85	349396.05	2266438.33	Метод спутниковых геодезических измерений (определений)	0.10	–
86	349386.04	2266394.73	Метод спутниковых геодезических измерений (определений)	0.10	–
87	349374.53	2266349.83	Метод спутниковых геодезических измерений (определений)	0.10	–
88	349353.50	2266261.07	Метод спутниковых геодезических измерений (определений)	0.10	–
89	349343.03	2266217.34	Метод спутниковых геодезических измерений (определений)	0.10	–
90	349332.26	2266173.54	Метод спутниковых геодезических измерений (определений)	0.10	–
91	349325.82	2266146.73	Метод спутниковых геодезических измерений (определений)	0.10	–
92	349309.10	2266160.56	Метод спутниковых геодезических	0.10	–

			измерений (определений)		
93	349255.14	2266205.85	Метод спутниковых геодезических измерений (определений)	0.10	–
94	349226.37	2266227.17	Метод спутниковых геодезических измерений (определений)	0.10	–
95	349193.29	2266251.89	Метод спутниковых геодезических измерений (определений)	0.10	–
96	349117.58	2266302.04	Метод спутниковых геодезических измерений (определений)	0.10	–
97	349079.85	2266327.31	Метод спутниковых геодезических измерений (определений)	0.10	–
98	349043.05	2266353.32	Метод спутниковых геодезических измерений (определений)	0.10	–
99	349005.40	2266378.30	Метод спутниковых геодезических измерений (определений)	0.10	–
100	348968.42	2266403.85	Метод спутниковых геодезических измерений (определений)	0.10	–
101	348930.85	2266428.79	Метод спутниковых геодезических измерений (определений)	0.10	–
102	348893.08	2266454.59	Метод спутниковых геодезических измерений (определений)	0.10	–
103	348854.75	2266479.40	Метод спутниковых геодезических измерений (определений)	0.10	–
104	348817.14	2266504.04	Метод спутниковых геодезических измерений (определений)	0.10	–
105	348780.36	2266529.22	Метод спутниковых геодезических измерений (определений)	0.10	–
106	348705.92	2266579.67	Метод спутниковых геодезических измерений (определений)	0.10	–
107	348667.89	2266604.85	Метод спутниковых геодезических измерений (определений)	0.10	–
108	348629.63	2266629.66	Метод спутниковых геодезических измерений (определений)	0.10	–
109	348591.52	2266654.61	Метод спутниковых геодезических	0.10	–

			измерений (определений)		
110	348554.22	2266679.85	Метод спутниковых геодезических измерений (определений)	0.10	–
111	348516.82	2266704.64	Метод спутниковых геодезических измерений (определений)	0.10	–
112	348479.49	2266730.05	Метод спутниковых геодезических измерений (определений)	0.10	–
113	348439.18	2266755.04	Метод спутниковых геодезических измерений (определений)	0.10	–
114	348402.27	2266779.63	Метод спутниковых геодезических измерений (определений)	0.10	–
115	348363.43	2266803.56	Метод спутниковых геодезических измерений (определений)	0.10	–
116	348324.76	2266827.13	Метод спутниковых геодезических измерений (определений)	0.10	–
117	348287.17	2266850.97	Метод спутниковых геодезических измерений (определений)	0.10	–
118	348249.82	2266875.44	Метод спутниковых геодезических измерений (определений)	0.10	–
119	348211.36	2266899.22	Метод спутниковых геодезических измерений (определений)	0.10	–
120	348173.38	2266922.40	Метод спутниковых геодезических измерений (определений)	0.10	–
121	348135.57	2266946.57	Метод спутниковых геодезических измерений (определений)	0.10	–
122	348059.56	2266994.59	Метод спутниковых геодезических измерений (определений)	0.10	–
123	348020.88	2267018.60	Метод спутниковых геодезических измерений (определений)	0.10	–
124	347983.24	2267043.18	Метод спутниковых геодезических измерений (определений)	0.10	–
125	347945.17	2267066.86	Метод спутниковых геодезических измерений (определений)	0.10	–
126	347907.74	2267089.85	Метод спутниковых геодезических	0.10	–

			измерений (определений)		
127	347869.56	2267113.89	Метод спутниковых геодезических измерений (определений)	0.10	–
128	347843.99	2267129.63	Метод спутниковых геодезических измерений (определений)	0.10	–
129	347822.53	2267143.18	Метод спутниковых геодезических измерений (определений)	0.10	–
130	347813.63	2267177.17	Метод спутниковых геодезических измерений (определений)	0.10	–
131	347803.65	2267217.05	Метод спутниковых геодезических измерений (определений)	0.10	–
132	347790.41	2267264.07	Метод спутниковых геодезических измерений (определений)	0.10	–
133	347770.14	2267261.42	Метод спутниковых геодезических измерений (определений)	0.10	–
134	347766.86	2267261.66	Метод спутниковых геодезических измерений (определений)	0.10	–
135	347765.29	2267240.32	Метод спутниковых геодезических измерений (определений)	0.10	–
1	347770.74	2267239.92	Метод спутниковых геодезических измерений (определений)	0.10	–

3. Сведения о характерных точках части (частей) границы объекта

Обозначение характерных точек части границы	Координаты, м		Метод определения координат характерной точки	Средняя квадратическая погрешность положения характерной точки (M_t), м	Описание обозначения точки на местности (при наличии)
	X	Y			
1	2	3	4	5	6
–	–	–	–	–	–

Схема расположения границ публичного сервитута

для эксплуатации объекта

ВЛ-10 кВ от опоры №23 до ТП-84 Л-10 кВ Из-1 ПС Изобильновская 110/35/10 кВ

Обзорная схема границ объекта

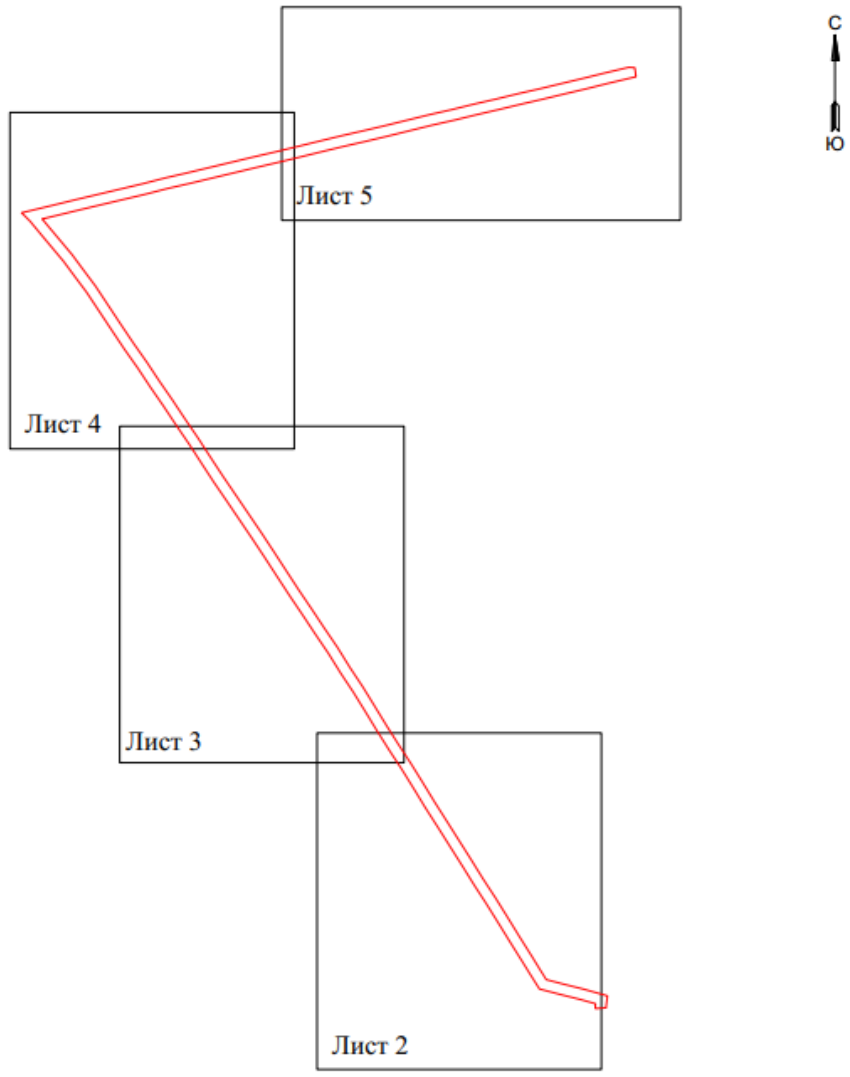

УСЛОВНЫЕ ОБОЗНАЧЕНИЯ

- границы устанавливаемого публичного сервитута
- ось линии, контур объекта
- границы муниципального образования,

• 1 - обозначение характерной точки границы устанавливаемого публичного сервитута

:123 - кадастровый номер земельного участка

Схема расположения границ публичного сервитута
для эксплуатации объекта
ВЛ-10 кВ от опоры №23 до ТП-84 Л-10 кВ Из-1 ПС Изобильновская 110/35/10 кВ



Масштаб 1:2000

УСЛОВНЫЕ ОБОЗНАЧЕНИЯ

- границы устанавливаемого публичного сервитута
- ось линии, контур объекта
- границы муниципального образования,
- 1 - обозначение характерной точки границы устанавливаемого публичного сервитута
- :123 - кадастровый номер земельного участка

Схема расположения границ публичного сервитута
для эксплуатации объекта
ВЛ-10 кВ от опоры №23 до ТП-84 Л-10 кВ Из-1 ПС Изобильновская 110/35/10 кВ



Масштаб 1:2000

УСЛОВНЫЕ ОБОЗНАЧЕНИЯ

- границы устанавливаемого публичного сервитута
- ось линии, контур объекта
- границы муниципального образования
- 1 - обозначение характерной точки границы устанавливаемого публичного сервитута
- :123 - кадастровый номер земельного участка

Схема расположения границ публичного сервитута
для эксплуатации объекта
ВЛ-10 кВ от опоры №23 до ТП-84 Л-10 кВ Из-1 ПС Изобильновская 110/35/10 кВ



Масштаб 1:2000

УСЛОВНЫЕ ОБОЗНАЧЕНИЯ

- границы устанавливаемого публичного сервитута
- ось линии, контур объекта
- границы муниципального образования.
- 1 - обозначение характерной точки границы устанавливаемого публичного сервитута
- :123 - кадастровый номер земельного участка

Схема расположения границ публичного сервитута
для эксплуатации объекта
ВЛ-10 кВ от опоры №23 до ТП-84 Л-10 кВ Из-1 ПС Изобильновская 110/35/10 кВ

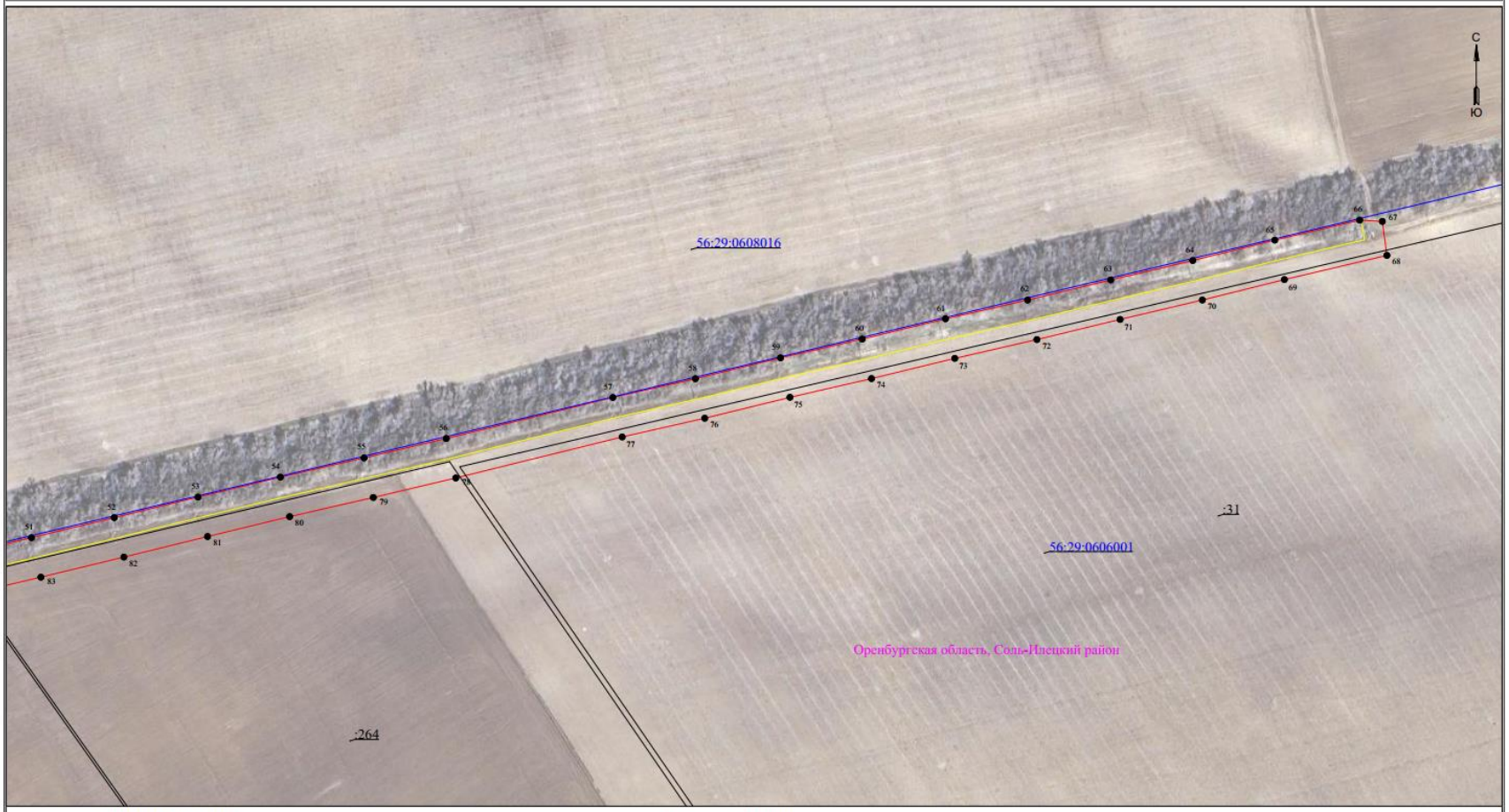

Масштаб 1:2000

УСЛОВНЫЕ ОБОЗНАЧЕНИЯ

- границы устанавливаемого публичного сервитута
- ось линии, контур объекта
- границы муниципального образования

• 1 - обозначение характерной точки границы устанавливаемого публичного сервитута

:123 - кадастровый номер земельного участка

Сведения о местоположении границ объекта

ВЛ-10 кВ от опоры №23 до ТП-84 Л-10 кВ Из-1 ПС Изобильновская 110/35/10 кВ

Перечень характерных точек Площадь зоны публичного сервитута 68187 кв.м		
Обозначение характерных точек границ	Координаты, м	
	X	Y
1	2	3
1	347770.74	2267239.92
2	347774.83	2267240.45
3	347782.96	2267211.55
4	347792.9	2267171.86
5	347803.96	2267129.59
6	347832.66	2267111.47
7	347858.25	2267095.72
8	347896.44	2267071.68
9	347933.91	2267048.66
10	347971.73	2267025.13
11	348009.38	2267000.54
12	348048.19	2266976.46
13	348124.11	2266928.5
14	348162.04	2266904.25
15	348200.16	2266880.99
16	348238.32	2266857.39
17	348275.57	2266832.98
18	348313.46	2266808.95
19	348352.25	2266785.31
20	348390.72	2266761.61
21	348427.61	2266737.04
22	348467.82	2266712.1
23	348504.88	2266686.87
24	348542.31	2266662.07
25	348579.66	2266636.79
26	348617.95	2266611.73
27	348656.16	2266586.95
28	348694.01	2266561.89
29	348768.33	2266511.52
30	348805.23	2266486.26
31	348843.07	2266461.47
32	348881.23	2266436.77
33	348918.89	2266411.04
34	348956.42	2266386.13
35	348993.4	2266360.58
36	349030.95	2266335.67
37	349067.71	2266309.68
38	349105.72	2266284.23
39	349180.96	2266234.38
40	349213.6	2266210
41	349241.88	2266189.04
42	349295.39	2266144.12
43	349321.41	2266122.62
44	349338.06	2266106.06
45	349353.05	2266168.49
46	349363.82	2266212.29
47	349395.31	2266344.7
48	349406.83	2266389.68
49	349416.88	2266433.43
50	349447.99	2266562.98
51	349458.15	2266606.57
52	349468.71	2266650.17
53	349479.55	2266694.24
54	349490.07	2266737.64
55	349500.18	2266781.76
56	349510.4	2266825.02
57	349532.05	2266912.78
58	349541.92	2266956.26
59	349552.93	2267001.12
60	349562.82	2267044.11
61	349573.47	2267087.98
62	349583.38	2267131.26
63	349593.97	2267175
64	349604.19	2267218.25
65	349614.96	2267261.47
66	349625.51	2267306.16
67	349624.81	2267318.11

1	2	3
68	349606.9	2267320.51
69	349594.17	2267266.52
70	349583.39	2267223.3
71	349573.16	2267179.98
72	349562.55	2267136.17
73	349552.64	2267092.89
74	349541.99	2267049.03
75	349532.11	2267006.07
76	349521.09	2266961.18
77	349511.23	2266917.7
78	349489.6	2266830.05
79	349479.34	2266786.61
80	349469.24	2266742.55
81	349458.76	2266699.31
82	349447.92	2266655.25
83	349437.33	2266611.52
84	349427.17	2266567.91
85	349396.05	2266438.33
86	349386.04	2266394.73
87	349374.53	2266349.83
88	349353.5	2266261.07
89	349343.03	2266217.34
90	349332.26	2266173.54
91	349325.82	2266146.73
92	349309.1	2266160.56
93	349255.14	2266205.85
94	349226.37	2266227.17
95	349193.29	2266251.89
96	349117.58	2266302.04
97	349079.85	2266327.31
98	349043.05	2266353.32
99	349005.4	2266378.3
100	348968.42	2266403.85
101	348930.85	2266428.79
102	348893.08	2266454.59
103	348854.75	2266479.4
104	348817.14	2266504.04
105	348780.36	2266529.22
106	348705.92	2266579.67
107	348667.89	2266604.85
108	348629.63	2266629.66
109	348591.52	2266654.61
110	348554.22	2266679.85
111	348516.82	2266704.64
112	348479.49	2266730.05
113	348439.18	2266755.04
114	348402.27	2266779.63
115	348363.43	2266803.56
116	348324.76	2266827.13
117	348287.17	2266850.97
118	348249.82	2266875.44
119	348211.36	2266899.22
120	348173.38	2266922.4
121	348135.57	2266946.57
122	348059.56	2266994.59
123	348020.88	2267018.6
124	347983.24	2267043.18
125	347945.17	2267066.86
126	347907.74	2267089.85
127	347869.56	2267113.89
128	347843.99	2267129.63
129	347822.53	2267143.18
130	347813.63	2267177.17
131	347803.65	2267217.05
132	347790.41	2267264.07
133	347770.14	2267261.42
134	347766.86	2267261.66
135	347765.29	2267240.32
1	347770.74	2267239.92