Информация о возможном установлении публичного сервитута

В соответствии с пунктом 3 статьи 39.42 Земельного кодекса Российской Федерации администрация Соль-Илецкого муниципального округа Оренбургской области сообщает, что для использования земельных участков в целях эксплуатации объекта электросетевого хозяйства «ВЛ-10 кВ от опоры №112 Л-10 кВ Из-5 ПС Изобильновская 110/35/10 кВ» возможно установление публичного сервитута в границах земельных участков с кадастровыми номерами: 56:29:0611001:219, 56:29:0608010:15, 56:29:0306003:25, 56:29:0306001:12, 56:29:0000000:2246, 56:29:0000000:1404, 56:29:0306004:224, 56:29:0306004:3, ЕЗП 56:29:0000000:539(обособленный участок 56:29:0306001:10), с условными кадастровыми номерами: 56:29:0611001, 56:29:0306001, 56:29:0306003, 56:29:0608010, 56:29:0306004, 56:29:0306002, площадью 128810 кв.м..

Обоснованием необходимости установления публичного сервитута является в целях эксплуатации существующего объекта электросетевого хозяйства ВЛ-10 кВ от опоры №112 Л-10 кВ Из-5 ПС Изобильновская 110/35/10 кВ. Объект электросетевого хозяйства ВЛ-10 кВ от опоры №112 Л-10 кВ Из-5 ПС Изобильновская 110/35/10 кВ введен в эксплуатацию (дата завершения строительства составных частей объекта – 30.04.2020 г.) и относится к движимому имуществу. Реквизиты правоустанавливающих или правоудостоверяющих документов на сооружение, в целях эксплуатации которого испрашивается публичный сервитут – Инвентарная карточка учета объекта № 5637-00-019000001155 (пункт 2 статьи 130 Гражданского кодекса Российской Федерации, письмо Минэкономразвития России № Д23и-3919 от 11.02.2019 г.). Так как ВЛ-10 кВ от опоры №112 Л-10 кВ Из-5 ПС Изобильновская 110/35/10 кВ является существующим и не требует реконструкции, сведения, указанные в подпунктах 1 – 9 пункта 2 статьи 39.41 и в подпункте 2 пункта 3 статьи 39.41 ЗК РФ, не приводятся. В соответствии со статьей 39.41 ЗК РФ границы публичного сервитута устанавливаются в пределах, не превышающих размеров соответствующих охранных зон. В этой связи границы публичного сервитута соответствуют границам охранной зоны, установленной согласно Правилам установления охранных зон объектов электросетевого хозяйства и особых условий использования земельных участков, расположенных в границах таких зон, утвержденным постановлением Правительства РФ от 24.02.2009 г. № 160. Установление публичного сервитута в границах существующих охранных зон наименее обременительно для использования земельного участка в соответствии с его целевым назначением и разрешенным использованием (пункт 8 статьи 23 ЗК РФ). В соответствии с подпунктом 3 части пункта 8 статьи 26 Федерального закона от 03.08.2018 г. № 342-ФЗ «О внесении изменений в Градостроительный кодекс Российской Федерации и отдельные законодательные акты Российской Федерации» до 01.01.2028 г. зоны с особыми условиями использования территорий считаются установленными

в случае отсутствия сведений о таких зонах в Едином государственном реестре недвижимости, если такие зоны установлены до 01.01.2026 г. нормативным правовым актом, предусматривающим установление зон с особыми условиями использования территорий в границах, установленных указанным актом, без принятия решения исполнительного органа государственной власти или органа местного самоуправления об установлении таких зон либо согласования уполномоченным органом исполнительной власти границ зоны с особыми условиями использования территории. Таким образом, границы публичного сервитута определены в соответствии с границами установленной на основании постановления Правительства РФ от 24.02.2009 г. № 160 охранной зоны объекта электросетевого хозяйства. Плата за публичный сервитут устанавливается согласно статье 39.46 ЗК РФ. Публичный сервитут устанавливается Публичным акционерным обществом «Россети Волга».

Заинтересованные лица могут ознакомиться с поступившим ходатайством о возможном установлении публичного сервитута и описанием местоположения границ по адресу: г. Соль-Илецк, ул. Карла Маркса, д. 6, каб. № 8 понедельник - четверг с 9.00 - 18.00 часов, пятница с 9.00 - 17.00 часов, обед с 13-00 до 13-48. Заявления об учете прав на земельный участок (в случае отсутствия регистрации) подаются в МАУ «Многофункциональный центр оказания государственных и муниципальных услуг», расположенного по адресу: г. Соль-Илецк, пер. Светачева, 13 «А» в течение 30 дней со дня опубликования настоящего извещения.

Данное извещение размещено на официальном сайте администрации Соль-Илецкого муниципального округа Оренбургской области по адресу: https://soliletsk.orb.ru/activity/54817/, на установленном для официального опубликования (обнародования) правовых актов Соль-Илецкого муниципального округа по адресу: https://pravo-soliletsk.ru, а также на информационных щитах в границах Изобильного и Ветлянского территориальных отделов.

Первый заместитель главы муниципального
округа – заместитель главы муниципального С.В. Шукаев
округа по экономике, бюджетным отношениям
и инвестиционной политике

ДОКУМЕНТ ПОДПИСАН
ЭЛЕКТРОННОЙ ПОДПИСЬЮ

СВЕДЕНИЯ О СЕРТИФИКАТЕ ЭП

Сертификат: c17e649d3de97dd794ad5e2685fec1d4
Владелец: Шукаев Сергей Валерьевич
Действителен с 06.02.2025 до 02.05.2026

ГРАФИЧЕСКОЕ ОПИСАНИЕ

местоположения границ публичного сервитута

ВЛ-10 кВ от опоры №112 Л-10 кВ Из-5 ПС Изобильновская 110/35/10 кВ
(наименование объекта, местоположение границ которого описано (далее - объект)

Раздел 1

Сведения об объекте		
№ п/п	Характеристики объекта	Описание характеристик
1	2	3
1	Местоположение объекта	460000, Оренбургская область, муниципальный округ Соль-Илецкий
2	Площадь объекта +/- величина погрешности определения площади (Р+/- Дельта Р)	128810 кв.м ± 73.72 кв.м
3	Иные характеристики объекта	Публичный сервитут устанавливается для эксплуатации объекта электросетевого хозяйства ВЛ-10 кВ от опоры №112 Л-10 кВ Из-5 ПС Изобильновская 110/35/10 кВ (пункт 1 статьи 39.37 Земельного кодекса Российской Федерации)

Раздел 2

Сведения о местоположении границ объекта					
1. Система координат МСК-56, зона 2					
2. Сведения о характерных точках границ объекта					
Обозначение характерных точек границ	Координаты, м		Метод определения координат характерной точки	Средняя квадратическая погрешность положения характерной точки (M_t), м	Описание обозначения точки на местности (при наличии)
	X	Y			
1	2	3	4	5	6
1	356787.29	2275121.68	Метод спутниковых геодезических измерений (определений)	0.10	–
2	356783.50	2275087.96	Метод спутниковых геодезических измерений (определений)	0.10	–
3	356775.49	2274996.12	Метод спутниковых геодезических измерений (определений)	0.10	–
4	356771.53	2274956.08	Метод спутниковых геодезических измерений (определений)	0.10	–
5	356763.67	2274862.19	Метод спутниковых геодезических измерений (определений)	0.10	–
6	356805.54	2274858.45	Метод спутниковых геодезических измерений (определений)	0.10	–
7	356845.53	2274854.22	Метод спутниковых геодезических	0.10	–

			измерений (определений)		
8	356885.15	2274850.82	Метод спутниковых геодезических измерений (определений)	0.10	–
9	356967.31	2274843.31	Метод спутниковых геодезических измерений (определений)	0.10	–
10	357050.49	2274835.44	Метод спутниковых геодезических измерений (определений)	0.10	–
11	357130.13	2274828.37	Метод спутниковых геодезических измерений (определений)	0.10	–
12	357212.55	2274820.73	Метод спутниковых геодезических измерений (определений)	0.10	–
13	357256.95	2274816.51	Метод спутниковых геодезических измерений (определений)	0.10	–
14	357301.74	2274812.56	Метод спутниковых геодезических измерений (определений)	0.10	–
15	357480.14	2274795.74	Метод спутниковых геодезических измерений (определений)	0.10	–
16	357519.09	2274792.23	Метод спутниковых геодезических измерений (определений)	0.10	–
17	357560.25	2274788.24	Метод спутниковых геодезических измерений (определений)	0.10	–
18	357604.90	2274784.16	Метод спутниковых геодезических измерений (определений)	0.10	–
19	357694.93	2274776.32	Метод спутниковых геодезических измерений (определений)	0.10	–
20	357738.61	2274771.69	Метод спутниковых геодезических измерений (определений)	0.10	–
21	357777.95	2274767.83	Метод спутниковых геодезических измерений (определений)	0.10	–
22	357823.21	2274763.86	Метод спутниковых геодезических измерений (определений)	0.10	–
23	357867.69	2274759.54	Метод спутниковых геодезических измерений (определений)	0.10	–
24	357912.47	2274756.04	Метод спутниковых геодезических	0.10	–

			измерений (определений)		
25	357958.10	2274751.35	Метод спутниковых геодезических измерений (определений)	0.10	–
26	358003.91	2274747.38	Метод спутниковых геодезических измерений (определений)	0.10	–
27	358043.58	2274743.65	Метод спутниковых геодезических измерений (определений)	0.10	–
28	358088.86	2274739.74	Метод спутниковых геодезических измерений (определений)	0.10	–
29	358133.61	2274735.57	Метод спутниковых геодезических измерений (определений)	0.10	–
30	358177.35	2274731.08	Метод спутниковых геодезических измерений (определений)	0.10	–
31	358268.06	2274722.91	Метод спутниковых геодезических измерений (определений)	0.10	–
32	358301.88	2274719.67	Метод спутниковых геодезических измерений (определений)	0.10	–
33	358346.32	2274715.07	Метод спутниковых геодезических измерений (определений)	0.10	–
34	358398.55	2274710.31	Метод спутниковых геодезических измерений (определений)	0.10	–
35	358448.52	2274705.94	Метод спутниковых геодезических измерений (определений)	0.10	–
36	358495.77	2274701.30	Метод спутниковых геодезических измерений (определений)	0.10	–
37	358591.20	2274692.74	Метод спутниковых геодезических измерений (определений)	0.10	–
38	358639.51	2274688.58	Метод спутниковых геодезических измерений (определений)	0.10	–
39	358730.99	2274679.80	Метод спутниковых геодезических измерений (определений)	0.10	–
40	358824.76	2274671.13	Метод спутниковых геодезических измерений (определений)	0.10	–
41	358869.41	2274667.32	Метод спутниковых геодезических	0.10	–

			измерений (определений)		
42	358918.48	2274662.76	Метод спутниковых геодезических измерений (определений)	0.10	–
43	359003.84	2274654.49	Метод спутниковых геодезических измерений (определений)	0.10	–
44	359046.37	2274650.80	Метод спутниковых геодезических измерений (определений)	0.10	–
45	359079.80	2274648.13	Метод спутниковых геодезических измерений (определений)	0.10	–
46	359085.60	2274588.59	Метод спутниковых геодезических измерений (определений)	0.10	–
47	359075.03	2274558.56	Метод спутниковых геодезических измерений (определений)	0.10	–
48	359060.09	2274515.54	Метод спутниковых геодезических измерений (определений)	0.10	–
49	359045.79	2274473.41	Метод спутниковых геодезических измерений (определений)	0.10	–
50	358971.96	2274260.07	Метод спутниковых геодезических измерений (определений)	0.10	–
51	358957.84	2274218.29	Метод спутниковых геодезических измерений (определений)	0.10	–
52	358942.82	2274175.04	Метод спутниковых геодезических измерений (определений)	0.10	–
53	358928.63	2274132.64	Метод спутниковых геодезических измерений (определений)	0.10	–
54	358914.18	2274090.96	Метод спутниковых геодезических измерений (определений)	0.10	–
55	358899.30	2274047.42	Метод спутниковых геодезических измерений (определений)	0.10	–
56	358869.68	2273962.45	Метод спутниковых геодезических измерений (определений)	0.10	–
57	358854.67	2273920.27	Метод спутниковых геодезических измерений (определений)	0.10	–
58	358839.76	2273877.23	Метод спутниковых геодезических	0.10	–

			измерений (определений)		
59	358828.34	2273843.31	Метод спутниковых геодезических измерений (определений)	0.10	–
60	358714.95	2273513.45	Метод спутниковых геодезических измерений (определений)	0.10	–
61	358700.66	2273471.18	Метод спутниковых геодезических измерений (определений)	0.10	–
62	358685.98	2273428.65	Метод спутниковых геодезических измерений (определений)	0.10	–
63	358670.75	2273386.01	Метод спутниковых геодезических измерений (определений)	0.10	–
64	358641.56	2273300.03	Метод спутниковых геодезических измерений (определений)	0.10	–
65	358627.11	2273258.05	Метод спутниковых геодезических измерений (определений)	0.10	–
66	358612.22	2273215.34	Метод спутниковых геодезических измерений (определений)	0.10	–
67	358557.12	2273054.84	Метод спутниковых геодезических измерений (определений)	0.10	–
68	358549.39	2273033.45	Метод спутниковых геодезических измерений (определений)	0.10	–
69	358453.95	2273027.68	Метод спутниковых геодезических измерений (определений)	0.10	–
70	358429.43	2273075.52	Метод спутниковых геодезических измерений (определений)	0.10	–
71	358391.53	2273084.97	Метод спутниковых геодезических измерений (определений)	0.10	–
72	358304.55	2273107.96	Метод спутниковых геодезических измерений (определений)	0.10	–
73	358220.16	2273129.49	Метод спутниковых геодезических измерений (определений)	0.10	–
74	358193.92	2273098.38	Метод спутниковых геодезических измерений (определений)	0.10	–
75	358145.13	2273041.04	Метод спутниковых геодезических	0.10	–

			измерений (определений)		
76	358092.15	2272977.75	Метод спутниковых геодезических измерений (определений)	0.10	–
77	358116.91	2272921.87	Метод спутниковых геодезических измерений (определений)	0.10	–
78	358161.68	2272811.12	Метод спутниковых геодезических измерений (определений)	0.10	–
79	358181.73	2272760.68	Метод спутниковых геодезических измерений (определений)	0.10	–
80	358190.92	2272726.96	Метод спутниковых геодезических измерений (определений)	0.10	–
81	358201.75	2272683.41	Метод спутниковых геодезических измерений (определений)	0.10	–
82	358213.76	2272639.59	Метод спутниковых геодезических измерений (определений)	0.10	–
83	358224.94	2272596.75	Метод спутниковых геодезических измерений (определений)	0.10	–
84	358235.83	2272552.60	Метод спутниковых геодезических измерений (определений)	0.10	–
85	358258.34	2272464.97	Метод спутниковых геодезических измерений (определений)	0.10	–
86	358269.98	2272421.53	Метод спутниковых геодезических измерений (определений)	0.10	–
87	358281.22	2272378.07	Метод спутниковых геодезических измерений (определений)	0.10	–
88	358293.14	2272334.59	Метод спутниковых геодезических измерений (определений)	0.10	–
89	358304.88	2272290.84	Метод спутниковых геодезических измерений (определений)	0.10	–
90	358327.04	2272203.98	Метод спутниковых геодезических измерений (определений)	0.10	–
91	358338.87	2272160.01	Метод спутниковых геодезических измерений (определений)	0.10	–
92	358350.23	2272116.59	Метод спутниковых геодезических	0.10	–

			измерений (определений)		
93	358361.59	2272073.98	Метод спутниковых геодезических измерений (определений)	0.10	–
94	358372.96	2272030.13	Метод спутниковых геодезических измерений (определений)	0.10	–
95	358384.72	2271986.73	Метод спутниковых геодезических измерений (определений)	0.10	–
96	358395.68	2271943.45	Метод спутниковых геодезических измерений (определений)	0.10	–
97	358407.31	2271899.90	Метод спутниковых геодезических измерений (определений)	0.10	–
98	358415.84	2271865.90	Метод спутниковых геодезических измерений (определений)	0.10	–
99	358417.41	2271860.21	Метод спутниковых геодезических измерений (определений)	0.10	–
100	358438.04	2271865.88	Метод спутниковых геодезических измерений (определений)	0.10	–
101	358436.54	2271871.34	Метод спутниковых геодезических измерений (определений)	0.10	–
102	358428.03	2271905.27	Метод спутниковых геодезических измерений (определений)	0.10	–
103	358416.39	2271948.84	Метод спутниковых геодезических измерений (определений)	0.10	–
104	358405.42	2271992.15	Метод спутниковых геодезических измерений (определений)	0.10	–
105	358393.65	2272035.61	Метод спутниковых геодезических измерений (определений)	0.10	–
106	358382.29	2272079.43	Метод спутниковых геодезических измерений (определений)	0.10	–
107	358370.92	2272122.05	Метод спутниковых геодезических измерений (определений)	0.10	–
108	358359.55	2272165.49	Метод спутниковых геодезических измерений (определений)	0.10	–
109	358347.74	2272209.39	Метод спутниковых геодезических	0.10	–

			измерений (определений)		
110	358325.58	2272296.27	Метод спутниковых геодезических измерений (определений)	0.10	–
111	358313.79	2272340.20	Метод спутниковых геодезических измерений (определений)	0.10	–
112	358301.90	2272383.58	Метод спутниковых геодезических измерений (определений)	0.10	–
113	358290.68	2272426.98	Метод спутниковых геодезических измерений (определений)	0.10	–
114	358279.04	2272470.39	Метод спутниковых геодезических измерений (определений)	0.10	–
115	358256.57	2272557.83	Метод спутниковых геодезических измерений (определений)	0.10	–
116	358245.68	2272602.02	Метод спутниковых геодезических измерений (определений)	0.10	–
117	358234.43	2272645.12	Метод спутниковых геодезических измерений (определений)	0.10	–
118	358222.46	2272688.82	Метод спутниковых геодезических измерений (определений)	0.10	–
119	358211.63	2272732.36	Метод спутниковых геодезических измерений (определений)	0.10	–
120	358202.06	2272767.47	Метод спутниковых геодезических измерений (определений)	0.10	–
121	358181.54	2272819.08	Метод спутниковых геодезических измерений (определений)	0.10	–
122	358136.62	2272930.21	Метод спутниковых геодезических измерений (определений)	0.10	–
123	358117.12	2272974.24	Метод спутниковых геодезических измерений (определений)	0.10	–
124	358161.48	2273027.23	Метод спутниковых геодезических измерений (определений)	0.10	–
125	358184.61	2273054.34	Метод спутниковых геодезических измерений (определений)	0.10	–
126	358227.88	2273105.45	Метод спутниковых геодезических	0.10	–

			измерений (определений)		
127	358299.14	2273087.26	Метод спутниковых геодезических измерений (определений)	0.10	–
128	358386.22	2273064.24	Метод спутниковых геодезических измерений (определений)	0.10	–
129	358414.83	2273057.11	Метод спутниковых геодезических измерений (определений)	0.10	–
130	358441.25	2273005.49	Метод спутниковых геодезических измерений (определений)	0.10	–
131	358564.73	2273012.95	Метод спутниковых геодезических измерений (определений)	0.10	–
132	358577.30	2273047.70	Метод спутниковых геодезических измерений (определений)	0.10	–
133	358632.46	2273208.36	Метод спутниковых геодезических измерений (определений)	0.10	–
134	358647.33	2273251.05	Метод спутниковых геодезических измерений (определений)	0.10	–
135	358661.81	2273293.12	Метод спутниковых геодезических измерений (определений)	0.10	–
136	358690.96	2273378.96	Метод спутниковых геодезических измерений (определений)	0.10	–
137	358706.17	2273421.56	Метод спутниковых геодезических измерений (определений)	0.10	–
138	358720.91	2273464.26	Метод спутниковых геодезических измерений (определений)	0.10	–
139	358735.21	2273506.55	Метод спутниковых геодезических измерений (определений)	0.10	–
140	358848.60	2273836.41	Метод спутниковых геодезических измерений (определений)	0.10	–
141	358860.01	2273870.31	Метод спутниковых геодезических измерений (определений)	0.10	–
142	358874.86	2273913.18	Метод спутниковых геодезических измерений (определений)	0.10	–
143	358889.87	2273955.34	Метод спутниковых геодезических	0.10	–

			измерений (определений)		
144	358919.52	2274040.44	Метод спутниковых геодезических измерений (определений)	0.10	–
145	358934.41	2274083.99	Метод спутниковых геодезических измерений (определений)	0.10	–
146	358948.89	2274125.73	Метод спутниковых геодезических измерений (определений)	0.10	–
147	358963.08	2274168.14	Метод спутниковых геодезических измерений (определений)	0.10	–
148	358978.08	2274211.35	Метод спутниковых геодезических измерений (определений)	0.10	–
149	358992.21	2274253.13	Метод спутниковых геодезических измерений (определений)	0.10	–
150	359066.04	2274466.48	Метод спутниковых геодезических измерений (определений)	0.10	–
151	359080.33	2274508.59	Метод спутниковых геодезических измерений (определений)	0.10	–
152	359095.23	2274551.50	Метод спутниковых геодезических измерений (определений)	0.10	–
153	359107.35	2274585.95	Метод спутниковых геодезических измерений (определений)	0.10	–
154	359099.36	2274668.03	Метод спутниковых геодезических измерений (определений)	0.10	–
155	359048.15	2274672.13	Метод спутниковых геодезических измерений (определений)	0.10	–
156	359005.80	2274675.80	Метод спутниковых геодезических измерений (определений)	0.10	–
157	358871.30	2274688.64	Метод спутниковых геодезических измерений (определений)	0.10	–
158	358826.66	2274692.45	Метод спутниковых геодезических измерений (определений)	0.10	–
159	358732.99	2274701.10	Метод спутниковых геодезических измерений (определений)	0.10	–
160	358641.44	2274709.89	Метод спутниковых геодезических	0.10	–

			измерений (определений)		
161	358593.09	2274714.05	Метод спутниковых геодезических измерений (определений)	0.10	–
162	358497.75	2274722.61	Метод спутниковых геодезических измерений (определений)	0.10	–
163	358450.49	2274727.25	Метод спутниковых геодезических измерений (определений)	0.10	–
164	358400.45	2274731.63	Метод спутниковых геодезических измерений (определений)	0.10	–
165	358348.39	2274736.37	Метод спутниковых геодезических измерений (определений)	0.10	–
166	358304.00	2274740.97	Метод спутниковых геодезических измерений (определений)	0.10	–
167	358270.06	2274744.22	Метод спутниковых геодезических измерений (определений)	0.10	–
168	358179.38	2274752.39	Метод спутниковых геодезических измерений (определений)	0.10	–
169	358135.69	2274756.87	Метод спутниковых геодезических измерений (определений)	0.10	–
170	358090.77	2274761.05	Метод спутниковых геодезических измерений (определений)	0.10	–
171	358045.51	2274764.96	Метод спутниковых геодезических измерений (определений)	0.10	–
172	358005.84	2274768.70	Метод спутниковых геодезических измерений (определений)	0.10	–
173	357960.11	2274772.66	Метод спутниковых геодезических измерений (определений)	0.10	–
174	357914.39	2274777.35	Метод спутниковых геодезических измерений (определений)	0.10	–
175	357869.55	2274780.86	Метод спутниковых геодезических измерений (определений)	0.10	–
176	357825.18	2274785.17	Метод спутниковых геодезических измерений (определений)	0.10	–
177	357779.93	2274789.13	Метод спутниковых геодезических	0.10	–

			измерений (определений)		
178	357740.79	2274792.98	Метод спутниковых геодезических измерений (определений)	0.10	–
179	357696.98	2274797.62	Метод спутниковых геодезических измерений (определений)	0.10	–
180	357606.81	2274805.48	Метод спутниковых геодезических измерений (определений)	0.10	–
181	357562.26	2274809.55	Метод спутниковых геодезических измерений (определений)	0.10	–
182	357521.08	2274813.54	Метод спутниковых геодезических измерений (определений)	0.10	–
183	357482.11	2274817.05	Метод спутниковых геодезических измерений (определений)	0.10	–
184	357303.68	2274833.87	Метод спутниковых геодезических измерений (определений)	0.10	–
185	357258.91	2274837.82	Метод спутниковых геодезических измерений (определений)	0.10	–
186	357132.07	2274849.68	Метод спутниковых геодезических измерений (определений)	0.10	–
187	357052.45	2274856.75	Метод спутниковых геодезических измерений (определений)	0.10	–
188	356969.29	2274864.61	Метод спутниковых геодезических измерений (определений)	0.10	–
189	356887.05	2274872.13	Метод спутниковых геодезических измерений (определений)	0.10	–
190	356847.57	2274875.53	Метод спутниковых геодезических измерений (определений)	0.10	–
191	356807.62	2274879.75	Метод спутниковых геодезических измерений (определений)	0.10	–
192	356786.79	2274881.61	Метод спутниковых геодезических измерений (определений)	0.10	–
193	356792.84	2274954.15	Метод спутниковых геодезических измерений (определений)	0.10	–
194	356796.80	2274994.12	Метод спутниковых геодезических	0.10	–

			измерений (определений)		
195	356804.79	2275085.85	Метод спутниковых геодезических измерений (определений)	0.10	–
196	356808.54	2275119.08	Метод спутниковых геодезических измерений (определений)	0.10	–
197	356809.12	2275123.46	Метод спутниковых геодезических измерений (определений)	0.10	–
198	356787.90	2275126.26	Метод спутниковых геодезических измерений (определений)	0.10	–
1	356787.29	2275121.68	Метод спутниковых геодезических измерений (определений)	0.10	–

3. Сведения о характерных точках части (частей) границы объекта

Обозначение характерных точек части границы	Координаты, м		Метод определения координат характерной точки	Средняя квадратическая погрешность положения характерной точки (M_t), м	Описание обозначения точки на местности (при наличии)
	X	Y			
1	2	3	4	5	6
–	–	–	–	–	–

Схема расположения границ публичного сервитута
для эксплуатации объекта

ВЛ-10 кВ от опоры №112 Л-10 кВ Из-5 ПС Изобильновская 110/35/10 кВ

Обзорная схема границ публичного сервитута

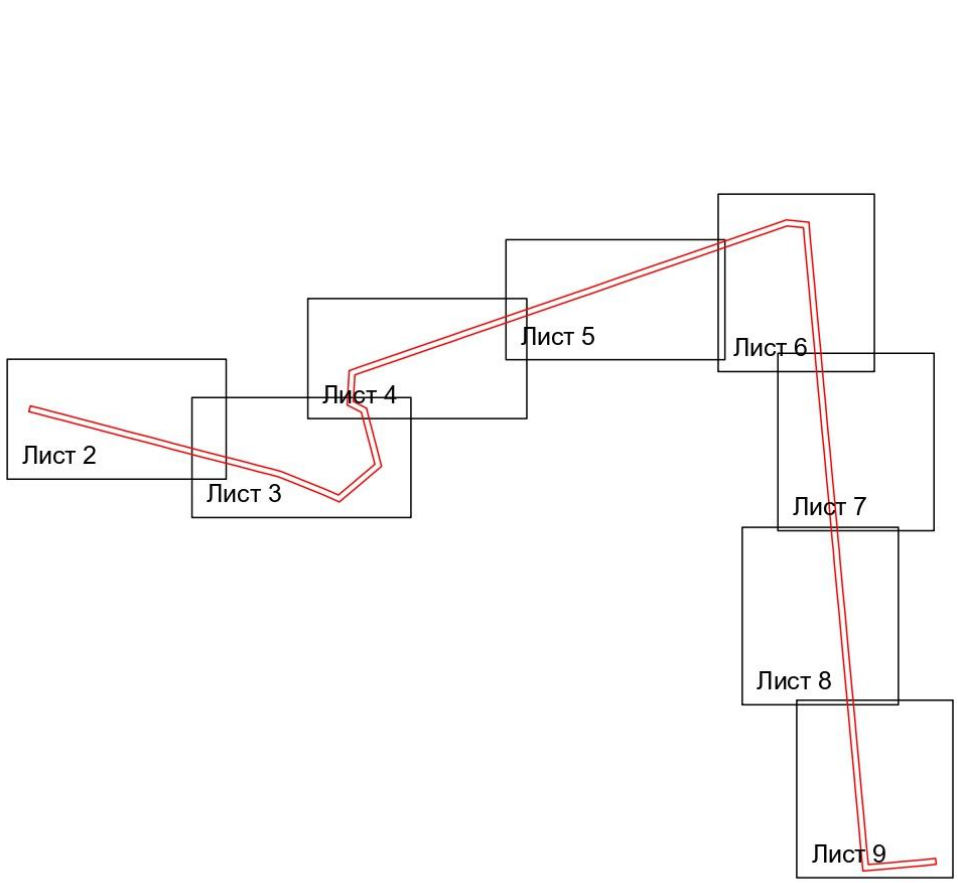

УСЛОВНЫЕ ОБОЗНАЧЕНИЯ

- границы устанавливаемого публичного сервитута
- ось линии, контур объекта
- границы муниципального образования,
- 1 - обозначение характерной точки границы устанавливаемого публичного сервитута
- :123 - кадастровый номер земельного участка

Схема расположения границ публичного сервитута
для эксплуатации объекта
ВЛ-10 кВ от опоры №112 Л-10 кВ Из-5 ПС Изобильновская 110/35/10 кВ

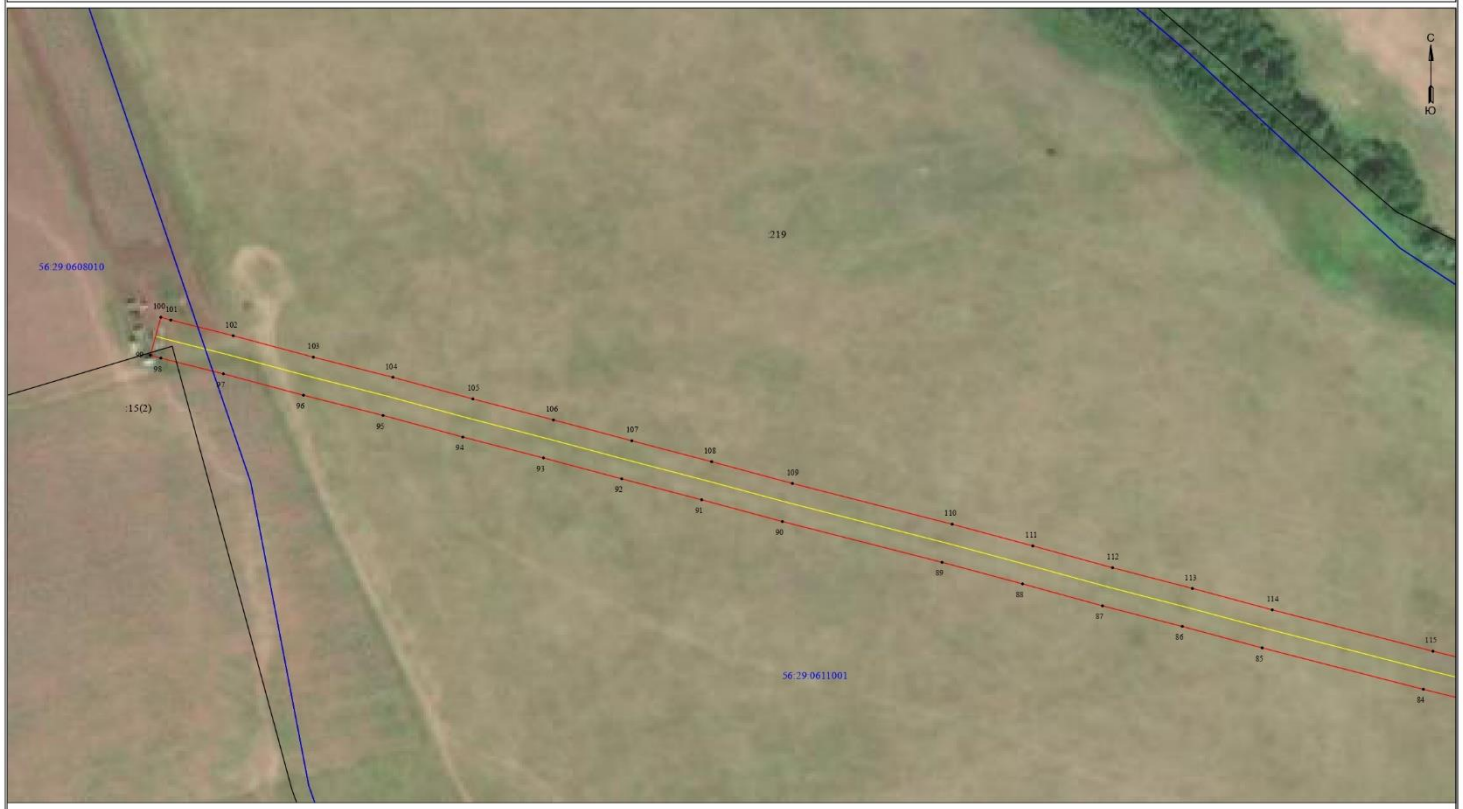

Масштаб 1:2000

УСЛОВНЫЕ ОБОЗНАЧЕНИЯ

- границы устанавливаемого публичного сервитута
- ось линии, контур объекта
- границы муниципального образования.

• 1 - обозначение характерной точки границы устанавливаемого публичного сервитута

:123 - кадастровый номер земельного участка

Схема расположения границ публичного сервитута
для эксплуатации объекта
ВЛ-10 кВ от опоры №112 Л-10 кВ Из-5 ПС Изобильновская 110/35/10 кВ

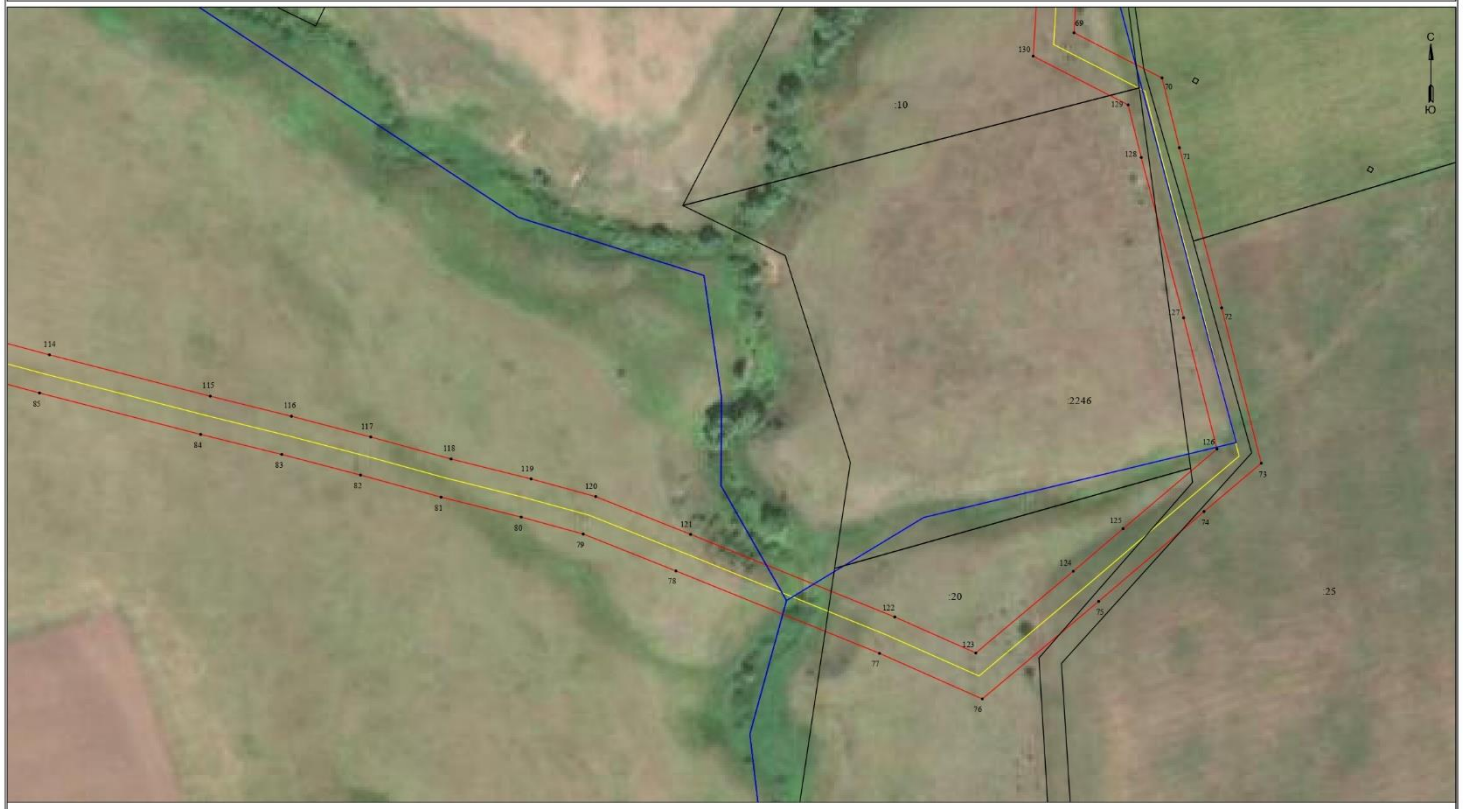

Масштаб 1:2000

УСЛОВНЫЕ ОБОЗНАЧЕНИЯ

- границы устанавливаемого публичного сервитута
- ось линии, контур объекта
- границы муниципального образования

• 1 - обозначение характерной точки границы устанавливаемого публичного сервитута

123 - кадастровый номер земельного участка

Схема расположения границ публичного сервитута
для эксплуатации объекта
ВЛ-10 кВ от опоры №112 Л-10 кВ Из-5 ПС Изобильновская 110/35/10 кВ



Масштаб 1:2000

УСЛОВНЫЕ ОБОЗНАЧЕНИЯ

- границы устанавливаемого публичного сервитута
- ось линии, контур объекта
- 1 - обозначение характерной точки границы устанавливаемого публичного сервитута
- 123 - кадастровый номер земельного участка

Схема расположения границ публичного сервитута
для эксплуатации объекта
ВЛ-10 кВ от опоры №112 Л-10 кВ Из-5 ПС Изобильновская 110/35/10 кВ



Масштаб 1:2000

УСЛОВНЫЕ ОБОЗНАЧЕНИЯ

- границы устанавливаемого публичного сервитута
- ось линии, контур объекта
- 1 - обозначение характерной точки границы устанавливаемого публичного сервитута
- 1:1 - кадастровый номер земельного участка

Схема расположения границ публичного сервитута
для эксплуатации объекта
ВЛ-10 кВ от опоры №112 Л-10 кВ Из-5 ПС Изобильновская 110/35/10 кВ



Масштаб 1:2000

УСЛОВНЫЕ ОБОЗНАЧЕНИЯ

- границы устанавливаемого публичного сервитута
- ось линии, контур объекта
- границы муниципального образования
- 1 - обозначение характерной точки границы устанавливаемого публичного сервитута
- :123 - кадастровый номер земельного участка

Схема расположения границ публичного сервитута
для эксплуатации объекта
ВЛ-10 кВ от опоры №112 Л-10 кВ Из-5 ПС Изобильновская 110/35/10 кВ



Масштаб 1:2000

УСЛОВНЫЕ ОБОЗНАЧЕНИЯ

- границы устанавливаемого публичного сервитута
- ось линии, контур объекта
- 1 - обозначение характерной точки границы устанавливаемого публичного сервитута
- :123 - кадастровый номер земельного участка

Схема расположения границ публичного сервитута
для эксплуатации объекта
ВЛ-10 кВ от опоры №112 Л-10 кВ Из-5 ПС Изобильновская 110/35/10 кВ



Масштаб 1:2000

УСЛОВНЫЕ ОБОЗНАЧЕНИЯ

- границы устанавливаемого публичного сервитута
- ось линии, контур объекта
- границы муниципального образования

• 1 - обозначение характерной точки границы устанавливаемого публичного сервитута

:123 - кадастровый номер земельного участка

Схема расположения границ публичного сервитута
для эксплуатации объекта
ВЛ-10 кВ от опоры №112 Л-10 кВ Из-5 ПС Изобильновская 110/35/10 кВ



Масштаб 1:2000

УСЛОВНЫЕ ОБОЗНАЧЕНИЯ

- границы устанавливаемого публичного сервитута
- ось линии, контур объекта
- границы муниципального образования,
- 1 - обозначение характерной точки границы устанавливаемого публичного сервитута
- :123 - кадастровый номер земельного участка

Сведения о местоположении границ объекта

ВЛ-10 кВ от опоры №112 Л-10 кВ Из-5 ПС Изобильновская 110/35/10 кВ

Перечень характерных точек		
Площадь зоны публичного сервитута 128810 кв.м		
Обозначение характерных точек границ	Координаты, м	
	X	Y
1	2	3
1	356787.29	2275121.68
2	356783.5	2275087.96
3	356775.49	2274996.12
4	356771.53	2274956.08
5	356763.67	2274862.19
6	356805.54	2274858.45
7	356845.53	2274854.22
8	356885.15	2274850.82
9	356967.31	2274843.31
10	357030.49	2274835.44
11	357130.13	2274828.37
12	357212.55	2274820.73
13	357256.95	2274816.51
14	357301.74	2274812.56
15	357480.14	2274795.74
16	357519.09	2274792.23
17	357560.25	2274788.24
18	357604.9	2274784.16
19	357694.93	2274776.32
20	357738.61	2274771.69
21	357777.95	2274767.83
22	357823.21	2274763.86
23	357867.69	2274759.54
24	357912.47	2274756.04
25	357958.1	2274751.35
26	358003.91	2274747.38
27	358043.58	2274743.65
28	358088.86	2274739.74
29	358133.61	2274735.57
30	358177.35	2274731.08
31	358268.06	2274722.91
32	358301.88	2274719.67
33	358346.32	2274715.07
34	358398.55	2274710.31
35	358448.52	2274705.94
36	358495.77	2274701.3
37	358591.2	2274692.74
38	358639.51	2274688.58
39	358730.99	2274679.8
40	358824.76	2274671.13
41	358869.41	2274667.32
42	358918.48	2274662.76
43	359003.84	2274654.49
44	359046.37	2274650.8
45	359079.8	2274648.13
46	359085.6	2274588.59
47	359075.03	2274558.56
48	359060.09	2274515.54
49	359045.79	2274473.41
50	358971.96	2274260.07
51	358957.84	2274218.29
52	358942.82	2274175.04
53	358928.63	2274132.64
54	358914.18	2274090.96
55	358899.3	2274047.42
56	358869.68	2273962.45
57	358854.67	2273920.27
58	358839.76	2273877.23
59	358828.34	2273843.31
60	358714.93	2273513.45
61	358700.66	2273471.18
62	358685.98	2273428.65
63	358670.75	2273386.01
64	358641.56	2273300.03
65	358627.11	2273258.05
66	358612.22	2273215.34
67	358557.12	2273054.84
68	358549.39	2273033.45
69	358453.95	2273027.68
70	358429.43	2273075.52
71	358391.53	2273084.97
72	358304.55	2273107.96
73	358220.16	2273129.49
74	358193.92	2273098.38
75	358145.13	2273041.04
76	358092.15	2272977.75
77	358116.91	2272921.87
78	358161.68	2272811.12
79	358181.73	2272760.68
80	358190.92	2272726.96
81	358201.75	2272683.41
82	358213.76	2272639.59
83	358224.94	2272596.75
84	358235.83	2272552.6
85	358258.34	2272464.97
86	358269.98	2272421.53
87	358281.22	2272378.07
88	358293.14	2272334.59
89	358304.88	2272290.84
90	358327.04	2272203.98
91	358338.87	2272160.01
92	358350.23	2272116.59
93	358361.59	2272073.98
94	358372.96	2272030.13
95	358384.72	2271986.73
96	358395.68	2271943.45
97	358407.31	2271899.9
98	358415.84	2271865.9
99	358417.41	2271860.21
100	358438.04	2271865.88
101	358436.54	2271871.34
102	358428.03	2271905.27
103	358416.39	2271948.84
104	358405.42	2271992.15
105	358393.65	2272035.61
106	358382.29	2272079.43
107	358370.92	2272122.05
108	358359.55	2272165.49
109	358347.74	2272209.39
110	358325.58	2272296.27
111	358313.79	2272340.2
112	358301.9	2272383.58
113	358290.68	2272426.98
114	358279.04	2272470.39
115	358256.57	2272557.83
116	358245.68	2272602.02
117	358234.43	2272645.12
118	358222.46	2272688.82
119	358211.63	2272732.36
120	358202.06	2272767.47
121	358181.54	2272819.08
122	358136.62	2272930.21
123	358117.12	2272974.24
124	358161.48	2273027.23
125	358184.61	2273054.34
126	358227.88	2273105.45
127	358299.14	2273087.26
128	358386.22	2273064.24
129	358414.83	2273057.11
130	358441.25	2273005.49
131	358564.73	2273012.95
132	358577.3	2273047.7
133	358632.46	2273208.36
134	358647.33	2273251.05
135	358661.81	2273293.12
136	358690.96	2273378.96
137	358706.17	2273421.56
138	358720.91	2273464.26
139	358735.21	2273506.55
140	358848.6	2273836.41
141	358860.01	2273870.31
142	358874.86	2273913.18
143	358889.87	2273955.34
144	358919.52	2274040.44
145	358934.41	2274083.99
146	358948.89	2274125.73
147	358963.08	2274168.14
148	358978.08	2274211.35
149	358992.21	2274253.13
150	359066.04	2274466.48
151	359080.33	2274508.59
152	359095.23	2274551.5
153	359107.35	2274585.95
154	359099.36	2274668.03
155	359048.15	2274672.13
156	359005.8	2274675.8
157	358871.3	2274688.64
158	358826.66	2274692.45
159	358732.99	2274701.1
160	358641.44	2274709.89
161	358593.09	2274714.05
162	358497.75	2274722.61
163	358450.49	2274727.25
164	358400.45	2274731.63
165	358348.39	2274736.37
166	358304	2274740.97
167	358270.06	2274744.22
168	358179.38	2274752.39
169	358135.69	2274756.87
170	358090.77	2274761.05
171	358045.51	2274764.96
172	358005.84	2274768.7
173	357960.11	2274772.66
174	357914.39	2274777.35
175	357869.55	2274780.86
176	357825.18	2274785.17
177	357779.93	2274789.13
178	357740.79	2274792.98
179	357696.98	2274797.62
180	357606.81	2274805.48
181	357562.26	2274809.55
182	357521.08	2274813.54
183	357482.11	2274817.05
184	357303.68	2274833.87
185	357238.91	2274837.82
186	357132.07	2274849.68
187	357052.45	2274856.75
188	356969.29	2274864.61
189	356887.05	2274872.13
190	356847.57	2274875.53
191	356807.62	2274879.75
192	356786.79	2274881.61
193	356792.84	2274954.15
194	356796.8	2274994.12
195	356804.79	2275085.85
196	356808.54	2275119.08
197	356809.13	2275123.46
198	356787.9	2275126.26
1	356787.29	2275121.68