Информация о возможном установлении публичного сервитута

В соответствии с пунктом 3 статьи 39.42 Земельного кодекса Российской Федерации администрация Соль-Илецкого муниципального округа Оренбургской области сообщает, что для использования земельных участков в целях эксплуатации объекта электросетевого хозяйства «ВЛ-10 кВ Фид.-4 ПС Соль-Илецкая» возможно установление публичного сервитута в границах земельных участков с кадастровыми номерами: ЕЗП 56:47:0000000:51 (56:47:0403002:63), 56:47:0403002:456, 56:47:0403002:447, 56:47:0403002:446, 56:47:0403002:429, 56:47:0403002:187, 56:47:0403002:179, ЕЗП 56:47:0000000:46 (56:47:0101063:105), ЕЗП 56:47:0000000:46 (56:47:0101062:84), 56:47:0101061:904, 56:47:0101061:7, 56:47:0101061:666, ЕЗП 56:47:0000000:46 (56:47:0101061:274), 56:47:0101031:97, 56:47:0101031:186, 56:47:0101031:18, 56:47:0101031:12, 56:47:0101061:4, 56:47:0101030:952, 56:47:0101030:951, 56:47:0101030:947, 56:47:0101030:690, 56:47:0101030:60, 56:47:0101030:194, ЕЗП 56:47:0000000:54 (56:47:0101030:170), 56:47:0101028:550, 56:47:0101028:443, 56:47:0101028:439, 56:47:0101028:433, 56:47:0101028:157, 56:47:0101028:15, 56:47:0101028:1448, 56:47:0101028:1447, 56:47:0101028:1446, 56:47:0101028:1092, 56:47:0101028:1074, ЕЗП 56:47:0000000:54 (56:47:0101027:23), 56:47:0101012:942, 56:47:0101012:3, 56:47:0101011:735, 56:47:0101011:309, 56:47:0101011:308, 56:47:0101011:300, 56:47:0101011:287, 56:47:0101011:279, 56:47:0101011:278, 56:47:0101010:953, 56:47:0101010:67, 56:47:0101010:381, 56:47:0101010:38, 56:47:0101010:203, 56:47:0101010:201, 56:47:0101010:153, 56:47:0101010:150, 56:47:0101010:1109, 56:47:0101010:1051, 56:47:0101010:1042, 56:47:0101010:1031, 56:47:0101028:450, 56:47:0101009:2, 56:47:0000000:963, 56:47:0000000:961, 56:47:0000000:890, 56:47:0000000:866, 56:47:0000000:864, 56:47:0000000:784, 56:47:0000000:779, 56:47:0000000:778, 56:47:0000000:776, 56:47:0000000:77, 56:47:0000000:504, 56:47:0000000:502, 56:47:0000000:494, 56:47:0000000:450, 56:47:0000000:369, 56:47:0000000:290, 56:47:0000000:1785, 56:47:0000000:1625, 56:47:0000000:1520, 56:47:0000000:1513, 56:47:0000000:1504, 56:47:0000000:1493, 56:47:0000000:1471, 56:47:0000000:1470, 56:47:0000000:1251, 56:47:0000000:1232, 56:47:0000000:120, 56:47:0000000:1190, 56:47:0000000:1186, 56:47:0000000:1172, 56:47:0000000:1084, 56:47:0000000:1055, 56:47:0000000:104, 56:29:2008025:4, 56:29:2008025:30, 56:29:2008025:3, 56:29:2008025:28, 56:29:2008025:249, 56:29:2008025:247, 56:29:2008025:20, ЕЗП 56:29:0000000:402 (56:29:2008025:14), 56:29:2008025:10, 56:29:2002001:598, 56:29:2002001:597, 56:29:2002001:360, 56:29:2002001:325, 56:29:2002001:305, 56:29:2002001:295, 56:29:2002001:182, 56:29:2002001:165, 56:29:2002001:164, 56:29:2002001:153, 56:29:1502001:951, 56:29:1502001:898, 56:29:1502001:897, 56:29:1502001:896, 56:29:1502001:894,

56:29:1502001:891, 56:29:1502001:821, 56:29:1502001:818, 56:29:1502001:817, 56:29:1502001:816, 56:29:1502001:397, 56:29:1502001:390, 56:29:1502001:385, 56:29:1502001:382, 56:29:1502001:381, 56:29:1502001:370, 56:29:1502001:369, 56:29:1502001:368, 56:29:1502001:367, 56:29:1502001:366, 56:29:1502001:329, 56:29:1502001:316, 56:29:1502001:297, 56:29:1502001:22, 56:29:1502001:20, 56:29:1502001:1486, 56:29:1502001:1480, 56:29:1502001:1477, 56:29:1502001:1459, 56:29:1502001:1427, 56:29:1502001:14, 56:29:1502001:13, 56:29:1502001:1130, 56:29:1502001:1112, 56:29:1502001:1108, 56:29:1501001:258, 56:29:1501001:7, 56:29:1501001:268, 56:29:1501001:267, 56:29:1501001:265, 56:29:1501001:264, 56:29:1501001:262, 56:29:1501001:261, 56:29:1501001:259, 56:29:1501001:10, 56:29:2002001:1, 56:29:0000000:711, 56:29:0000000:3473, 56:29:0000000:3472, 56:29:0000000:3361, 56:29:0000000:3360, 56:29:0000000:3350, 56:29:0000000:3341, 56:29:0000000:3340, 56:29:0000000:2993, 56:29:0000000:2486, 56:29:0000000:2199, 56:29:0000000:1662, 56:47:0000000:1841, с условными кадастровыми номерами: 56:47:0403002, 56:47:0403001, 56:47:0101063, 56:47:0101062, 56:47:0101061, 56:47:0101039, 56:47:0101033, 56:47:0101032, 56:47:0101031, 56:47:0101030, 56:47:0101029, 56:47:0101028, 56:47:0101027, 56:47:0101012, 56:47:0101011, 56:47:0101010, 56:47:0101009, 56:29:2008025, 56:29:2002001, 56:29:1502001, 56:29:1501001, площадью 379286 кв.м..

Обоснованием необходимости установления публичного сервитута является в целях эксплуатации существующего объекта электросетевого хозяйства ВЛ-10 кВ Фид.-4 ПС Соль-Илецкая. Объект электросетевого хозяйства ВЛ-10 кВ Фид.-4 ПС Соль-Илецкая введен в эксплуатацию (дата завершения строительства составных частей объекта – 10.06.1966 г.) и относится к движимому имуществу. Реквизиты правоустанавливающих или правоудостоверяющих документов на сооружение, в целях эксплуатации которого испрашивается публичный сервитут – Инвентарная карточка учета объекта № 5637-00-000000014596 (пункт 2 статьи 130 Гражданского кодекса Российской Федерации, письмо Минэкономразвития России № Д23и-3919 от 11.02.2019 г.). Так как ВЛ-10 кВ Фид.-4 ПС Соль-Илецкая является существующим и не требует реконструкции, сведения, указанные в подпунктах 1 – 9 пункта 2 статьи 39.41 и в подпункте 2 пункта 3 статьи 39.41 ЗК РФ, не приводятся. В соответствии со статьей 39.41 ЗК РФ границы публичного сервитута устанавливаются в пределах, не превышающих размеров соответствующих охранных зон. В этой связи границы публичного сервитута соответствуют границам охранной зоны, установленной согласно Правилам установления охранных зон объектов электросетевого хозяйства и особых условий использования земельных участков, расположенных в границах таких зон, утвержденным постановлением Правительства РФ от 24.02.2009 г. № 160. Установление публичного сервитута в границах существующих охранных зон наименее обременительно для использования земельного участка в соответствии с его целевым назначением и

разрешенным использованием (пункт 8 статьи 23 ЗК РФ). В соответствии с подпунктом 3 части пункта 8 статьи 26 Федерального закона от 03.08.2018 г. № 342-ФЗ «О внесении изменений в Градостроительный кодекс Российской Федерации и отдельные законодательные акты Российской Федерации» до 01.01.2028 г. зоны с особыми условиями использования территорий считаются установленными в случае отсутствия сведений о таких зонах в Едином государственном реестре недвижимости, если такие зоны установлены до 01.01.2026 г. нормативным правовым актом, предусматривающим установление зон с особыми условиями использования территорий в границах, установленных указанным актом, без принятия решения исполнительного органа государственной власти или органа местного самоуправления об установлении таких зон либо согласования уполномоченным органом исполнительной власти границ зоны с особыми условиями использования территории. Таким образом, границы публичного сервитута определены в соответствии с границами установленной на основании постановления Правительства РФ от 24.02.2009 г. № 160 охранной зоны объекта электросетевого хозяйства. Плата за публичный сервитут не устанавливается согласно пункту 4 статьи 3.6 Федерального закона от 25.10.2001 года № 137-ФЗ «О введение в действие Земельного кодекса Российской Федерации». Публичный сервитут устанавливается Публичным акционерным обществом «Россети Волга».

Заинтересованные лица могут ознакомиться с поступившим ходатайством о возможном установлении публичного сервитута и описанием местоположения границ по адресу: г. Соль-Илецк, ул. Карла Маркса, д. 6, каб. № 8 понедельник - четверг с 9.00 - 18.00 часов, пятница с 9.00 - 17.00 часов, обед с 13-00 до 13-48. Заявления об учете прав на земельный участок (в случае отсутствия регистрации) подаются в МАУ «Многофункциональный центр оказания государственных и муниципальных услуг», расположенного по адресу: г. Соль-Илецк, пер. Светачева, 13 «А» в течение 30 дней со дня опубликования настоящего извещения.

Данное извещение размещено на официальном сайте администрации Соль-Илецкого муниципального округа Оренбургской области по адресу: https://soliletsk.orb.ru/activity/54817/, на установленном для официального опубликования (обнародования) правовых актов Соль-Илецкого муниципального округа по адресу: https://pravo-soliletsk.ru, а также на информационных щитах в граница Угольного, Пригородного территориальных отделов.

Первый заместитель главы муниципального округа – заместитель главы муниципального округа по экономике, бюджетным отношениям и инвестиционной политике С.В. Шукаев

ДОКУМЕНТ ПОДПИСАН ЭЛЕКТРОННОЙ ПОДПИСЬЮ

СВЕДЕНИЯ О СЕРТИФИКАТЕ ЭП

Сертификат: c17e649d3de97dd794ad5e2685fec1d4
Владелец: Шукаев Сергей Валерьевич
Действителен с 06.02.2025 до 02.05.2026

ГРАФИЧЕСКОЕ ОПИСАНИЕ

местоположения границ публичного сервитута

ВЛ-10 кВ Фид.-4 ПС Соль-Илецкая

(наименование объекта, местоположение границ которого описано (далее - объект)

Раздел 1

Сведения об объекте		
№ п/п	Характеристики объекта	Описание характеристик
1	2	3
1	Местоположение объекта	460000, Оренбургская область, муниципальный округ Соль-Илецкий
2	Площадь объекта +/- величина погрешности определения площади (Р+/- Дельта Р)	379286 кв.м ± 135.46 кв.м
3	Иные характеристики объекта	Публичный сервитут устанавливается для эксплуатации объекта электросетевого хозяйства ВЛ-10 кВ Фид.-4 ПС Соль-Илецкая (статья 3.6 Федерального закона от 25 октября 2001 г. № 137-ФЗ «О введении в действие Земельного кодекса Российской Федерации»)

Раздел 2

Сведения о местоположении границ объекта

1. Система координат МСК-56, зона 2

2. Сведения о характерных точках границ объекта

Обозначение характерных точек границ	Координаты, м		Метод определения координат характерной точки	Средняя квадратическая погрешность положения характерной точки (M_t), м	Описание обозначения точки на местности (при наличии)
	X	Y			
1	2	3	4	5	6
1	360172.09	2302982.58	Метод спутниковых геодезических измерений (определений)	0.10	–
2	360172.36	2302981.86	Метод спутниковых геодезических измерений (определений)	0.10	–
3	360486.70	2302144.41	Метод спутниковых геодезических измерений (определений)	0.10	–
4	360813.25	2301161.40	Метод спутниковых геодезических измерений (определений)	0.10	–
5	360815.21	2301148.24	Метод спутниковых геодезических измерений (определений)	0.10	–
6	360798.63	2300741.76	Метод спутниковых геодезических измерений (определений)	0.10	–
7	360798.66	2300740.48	Метод спутниковых геодезических	0.10	–

			измерений (определений)		
8	360798.96	2300738.77	Метод спутниковых геодезических измерений (определений)	0.10	–
9	360799.41	2300737.54	Метод спутниковых геодезических измерений (определений)	0.10	–
10	361070.46	2300085.70	Метод спутниковых геодезических измерений (определений)	0.10	–
11	361077.53	2300068.69	Метод спутниковых геодезических измерений (определений)	0.10	–
12	361131.93	2299937.85	Метод спутниковых геодезических измерений (определений)	0.10	–
13	361333.02	2299417.26	Метод спутниковых геодезических измерений (определений)	0.10	–
14	361148.78	2299290.47	Метод спутниковых геодезических измерений (определений)	0.10	–
15	361147.37	2299289.32	Метод спутниковых геодезических измерений (определений)	0.10	–
16	361146.26	2299287.99	Метод спутниковых геодезических измерений (определений)	0.10	–
17	361145.39	2299286.49	Метод спутниковых геодезических измерений (определений)	0.10	–
18	361144.80	2299284.86	Метод спутниковых геодезических измерений (определений)	0.10	–
19	361144.50	2299283.15	Метод спутниковых геодезических измерений (определений)	0.10	–
20	361144.50	2299281.41	Метод спутниковых геодезических измерений (определений)	0.10	–
21	361144.80	2299279.70	Метод спутниковых геодезических измерений (определений)	0.10	–
22	361145.06	2299278.98	Метод спутниковых геодезических измерений (определений)	0.10	–
23	361166.04	2299219.51	Метод спутниковых геодезических измерений (определений)	0.10	–
24	361248.30	2298958.75	Метод спутниковых геодезических измерений	0.10	–

			(определений)		
25	361282.21	2298846.89	Метод спутниковых геодезических измерений (определений)	0.10	–
26	361282.31	2298846.60	Метод спутниковых геодезических измерений (определений)	0.10	–
27	361323.88	2298723.07	Метод спутниковых геодезических измерений (определений)	0.10	–
28	361368.52	2298574.22	Метод спутниковых геодезических измерений (определений)	0.10	–
29	361369.03	2298572.87	Метод спутниковых геодезических измерений (определений)	0.10	–
30	361369.90	2298571.37	Метод спутниковых геодезических измерений (определений)	0.10	–
31	361371.01	2298570.04	Метод спутниковых геодезических измерений (определений)	0.10	–
32	361372.34	2298568.93	Метод спутниковых геодезических измерений (определений)	0.10	–
33	361373.84	2298568.06	Метод спутниковых геодезических измерений (определений)	0.10	–
34	361375.47	2298567.47	Метод спутниковых геодезических измерений (определений)	0.10	–
35	361376.64	2298567.26	Метод спутниковых геодезических измерений (определений)	0.10	–
36	361434.87	2298558.87	Метод спутниковых геодезических измерений (определений)	0.10	–
37	361450.13	2298528.30	Метод спутниковых геодезических измерений (определений)	0.10	–
38	361472.26	2298469.11	Метод спутниковых геодезических измерений (определений)	0.10	–
39	361472.45	2298468.70	Метод спутниковых геодезических измерений (определений)	0.10	–
40	361509.33	2298382.16	Метод спутниковых геодезических измерений (определений)	0.10	–
41	361512.04	2298373.39	Метод спутниковых геодезических измерений (определений)	0.10	–

42	361536.91	2298241.87	Метод спутниковых геодезических измерений (определений)	0.10	–
43	361540.00	2298147.98	Метод спутниковых геодезических измерений (определений)	0.10	–
44	361540.11	2298136.26	Метод спутниковых геодезических измерений (определений)	0.10	–
45	361536.61	2297933.29	Метод спутниковых геодезических измерений (определений)	0.10	–
46	361531.49	2297741.17	Метод спутниковых геодезических измерений (определений)	0.10	–
47	361528.00	2297677.26	Метод спутниковых геодезических измерений (определений)	0.10	–
48	361527.04	2297667.34	Метод спутниковых геодезических измерений (определений)	0.10	–
49	361522.76	2297635.28	Метод спутниковых геодезических измерений (определений)	0.10	–
50	361494.48	2297635.77	Метод спутниковых геодезических измерений (определений)	0.10	–
51	361450.58	2297638.24	Метод спутниковых геодезических измерений (определений)	0.10	–
52	361449.15	2297638.22	Метод спутниковых геодезических измерений (определений)	0.10	–
53	361447.44	2297637.92	Метод спутниковых геодезических измерений (определений)	0.10	–
54	361445.81	2297637.33	Метод спутниковых геодезических измерений (определений)	0.10	–
55	361444.31	2297636.46	Метод спутниковых геодезических измерений (определений)	0.10	–
56	361442.98	2297635.35	Метод спутниковых геодезических измерений (определений)	0.10	–
57	361441.87	2297634.02	Метод спутниковых геодезических измерений (определений)	0.10	–
58	361441.00	2297632.52	Метод спутниковых геодезических измерений (определений)	0.10	–
59	361440.41	2297630.89	Метод спутниковых	0.10	–

			геодезических измерений (определений)		
60	361440.11	2297629.18	Метод спутниковых геодезических измерений (определений)	0.10	–
61	361440.11	2297628.00	Метод спутниковых геодезических измерений (определений)	0.10	–
62	361453.77	2297186.17	Метод спутниковых геодезических измерений (определений)	0.10	–
63	361454.16	2297116.66	Метод спутниковых геодезических измерений (определений)	0.10	–
64	361454.21	2297116.00	Метод спутниковых геодезических измерений (определений)	0.10	–
65	361460.79	2296974.28	Метод спутниковых геодезических измерений (определений)	0.10	–
66	361470.05	2296694.08	Метод спутниковых геодезических измерений (определений)	0.10	–
67	361500.77	2296022.59	Метод спутниковых геодезических измерений (определений)	0.10	–
68	361500.80	2296022.39	Метод спутниковых геодезических измерений (определений)	0.10	–
69	361502.31	2295999.18	Метод спутниковых геодезических измерений (определений)	0.10	–
70	361505.13	2295929.54	Метод спутниковых геодезических измерений (определений)	0.10	–
71	361507.48	2295881.08	Метод спутниковых геодезических измерений (определений)	0.10	–
72	361493.92	2295830.78	Метод спутниковых геодезических измерений (определений)	0.10	–
73	361493.62	2295829.06	Метод спутниковых геодезических измерений (определений)	0.10	–
74	361493.62	2295828.09	Метод спутниковых геодезических измерений (определений)	0.10	–
75	361493.99	2295787.23	Метод спутниковых геодезических измерений (определений)	0.10	–
76	361494.03	2295786.94	Метод спутниковых геодезических	0.10	–

			измерений (определений)		
77	361496.47	2295724.28	Метод спутниковых геодезических измерений (определений)	0.10	–
78	361492.93	2295669.10	Метод спутниковых геодезических измерений (определений)	0.10	–
79	361491.12	2295649.02	Метод спутниковых геодезических измерений (определений)	0.10	–
80	361491.11	2295648.80	Метод спутниковых геодезических измерений (определений)	0.10	–
81	361487.24	2295592.92	Метод спутниковых геодезических измерений (определений)	0.10	–
82	361480.74	2295533.85	Метод спутниковых геодезических измерений (определений)	0.10	–
83	361371.92	2295499.50	Метод спутниковых геодезических измерений (определений)	0.10	–
84	361371.77	2295499.42	Метод спутниковых геодезических измерений (определений)	0.10	–
85	361315.29	2295480.60	Метод спутниковых геодезических измерений (определений)	0.10	–
86	361314.23	2295480.18	Метод спутниковых геодезических измерений (определений)	0.10	–
87	361312.73	2295479.31	Метод спутниковых геодезических измерений (определений)	0.10	–
88	361311.40	2295478.20	Метод спутниковых геодезических измерений (определений)	0.10	–
89	361310.29	2295476.87	Метод спутниковых геодезических измерений (определений)	0.10	–
90	361309.42	2295475.37	Метод спутниковых геодезических измерений (определений)	0.10	–
91	361308.83	2295473.74	Метод спутниковых геодезических измерений (определений)	0.10	–
92	361308.72	2295473.10	Метод спутниковых геодезических измерений (определений)	0.10	–
93	361261.66	2295237.73	Метод спутниковых геодезических измерений	0.10	–

			(определений)		
94	361238.76	2295115.80	Метод спутниковых геодезических измерений (определений)	0.10	–
95	361235.85	2295108.22	Метод спутниковых геодезических измерений (определений)	0.10	–
96	361207.27	2295061.00	Метод спутниковых геодезических измерений (определений)	0.10	–
97	361207.06	2295060.57	Метод спутниковых геодезических измерений (определений)	0.10	–
98	361179.70	2295010.41	Метод спутниковых геодезических измерений (определений)	0.10	–
99	361179.61	2295010.18	Метод спутниковых геодезических измерений (определений)	0.10	–
100	361172.37	2294996.14	Метод спутниковых геодезических измерений (определений)	0.10	–
101	361145.41	2294953.89	Метод спутниковых геодезических измерений (определений)	0.10	–
102	361028.08	2294810.06	Метод спутниковых геодезических измерений (определений)	0.10	–
103	360969.83	2294806.07	Метод спутниковых геодезических измерений (определений)	0.10	–
104	360882.85	2294839.48	Метод спутниковых геодезических измерений (определений)	0.10	–
105	360725.25	2294917.58	Метод спутниковых геодезических измерений (определений)	0.10	–
106	360725.04	2294917.68	Метод спутниковых геодезических измерений (определений)	0.10	–
107	360724.84	2294917.75	Метод спутниковых геодезических измерений (определений)	0.10	–
108	360692.38	2294932.10	Метод спутниковых геодезических измерений (определений)	0.10	–
109	360613.84	2294965.91	Метод спутниковых геодезических измерений (определений)	0.10	–
110	360606.51	2294947.46	Метод спутниковых геодезических измерений (определений)	0.10	–

111	360684.38	2294913.88	Метод спутниковых геодезических измерений (определений)	0.10	–
112	360716.61	2294899.65	Метод спутниковых геодезических измерений (определений)	0.10	–
113	360874.44	2294821.45	Метод спутниковых геодезических измерений (определений)	0.10	–
114	360874.65	2294821.35	Метод спутниковых геодезических измерений (определений)	0.10	–
115	360875.29	2294821.11	Метод спутниковых геодезических измерений (определений)	0.10	–
116	360964.75	2294786.71	Метод спутниковых геодезических измерений (определений)	0.10	–
117	360965.74	2294786.38	Метод спутниковых геодезических измерений (определений)	0.10	–
118	360967.45	2294786.08	Метод спутниковых геодезических измерений (определений)	0.10	–
119	360969.00	2294786.08	Метод спутниковых геодезических измерений (определений)	0.10	–
120	361033.74	2294790.51	Метод спутниковых геодезических измерений (определений)	0.10	–
121	361033.93	2294790.52	Метод спутниковых геодезических измерений (определений)	0.10	–
122	361035.64	2294790.82	Метод спутниковых геодезических измерений (определений)	0.10	–
123	361037.27	2294791.41	Метод спутниковых геодезических измерений (определений)	0.10	–
124	361038.77	2294792.28	Метод спутниковых геодезических измерений (определений)	0.10	–
125	361040.10	2294793.39	Метод спутниковых геодезических измерений (определений)	0.10	–
126	361040.74	2294794.16	Метод спутниковых геодезических измерений (определений)	0.10	–
127	361161.20	2294941.76	Метод спутниковых геодезических измерений (определений)	0.10	–
128	361161.64	2294942.34	Метод спутниковых	0.10	–

			геодезических измерений (определений)		
129	361161.85	2294942.71	Метод спутниковых геодезических измерений (определений)	0.10	–
130	361189.40	2294985.83	Метод спутниковых геодезических измерений (определений)	0.10	–
131	361189.84	2294986.65	Метод спутниковых геодезических измерений (определений)	0.10	–
132	361197.18	2295000.89	Метод спутниковых геодезических измерений (определений)	0.10	–
133	361224.40	2295050.86	Метод спутниковых геодезических измерений (определений)	0.10	–
134	361252.94	2295097.84	Метод спутниковых геодезических измерений (определений)	0.10	–
135	361253.46	2295098.80	Метод спутниковых геодезических измерений (определений)	0.10	–
136	361253.71	2295099.49	Метод спутниковых геодезических измерений (определений)	0.10	–
137	361257.97	2295110.61	Метод спутниковых геодезических измерений (определений)	0.10	–
138	361258.28	2295111.56	Метод спутниковых геодезических измерений (определений)	0.10	–
139	361258.41	2295112.32	Метод спутниковых геодезических измерений (определений)	0.10	–
140	361281.19	2295233.89	Метод спутниковых геодезических измерений (определений)	0.10	–
141	361327.07	2295463.55	Метод спутниковых геодезических измерений (определений)	0.10	–
142	361377.98	2295480.55	Метод спутниковых геодезических измерений (определений)	0.10	–
143	361488.63	2295515.47	Метод спутниковых геодезических измерений (определений)	0.10	–
144	361492.91	2295516.82	Метод спутниковых геодезических измерений (определений)	0.10	–
145	361494.13	2295517.29	Метод спутниковых геодезических	0.10	–

			измерений (определений)		
146	361495.63	2295518.16	Метод спутниковых геодезических измерений (определений)	0.10	–
147	361496.96	2295519.27	Метод спутниковых геодезических измерений (определений)	0.10	–
148	361498.07	2295520.60	Метод спутниковых геодезических измерений (определений)	0.10	–
149	361498.94	2295522.10	Метод спутниковых геодезических измерений (определений)	0.10	–
150	361499.53	2295523.73	Метод спутниковых геодезических измерений (определений)	0.10	–
151	361499.79	2295525.22	Метод спутниковых геодезических измерений (определений)	0.10	–
152	361507.04	2295590.94	Метод спутниковых геодезических измерений (определений)	0.10	–
153	361507.06	2295591.16	Метод спутниковых геодезических измерений (определений)	0.10	–
154	361507.06	2295591.35	Метод спутниковых геодезических измерений (определений)	0.10	–
155	361510.94	2295647.33	Метод спутниковых геодезических измерений (определений)	0.10	–
156	361512.76	2295667.43	Метод спутниковых геодезических измерений (определений)	0.10	–
157	361512.76	2295667.69	Метод спутниковых геодезических измерений (определений)	0.10	–
158	361516.36	2295723.52	Метод спутниковых геодезических измерений (определений)	0.10	–
159	361516.34	2295724.55	Метод спутниковых геодезических измерений (определений)	0.10	–
160	361513.89	2295787.58	Метод спутниковых геодезических измерений (определений)	0.10	–
161	361513.49	2295826.92	Метод спутниковых геодезических измерений (определений)	0.10	–
162	361527.10	2295877.41	Метод спутниковых геодезических измерений	0.10	–

			(определений)		
163	361527.40	2295879.13	Метод спутниковых геодезических измерений (определений)	0.10	–
164	361527.40	2295880.48	Метод спутниковых геодезических измерений (определений)	0.10	–
165	361525.01	2295930.38	Метод спутниковых геодезических измерений (определений)	0.10	–
166	361522.19	2296000.00	Метод спутниковых геодезических измерений (определений)	0.10	–
167	361522.16	2296000.36	Метод спутниковых геодезических измерений (определений)	0.10	–
168	361520.65	2296023.60	Метод спутниковых геодезических измерений (определений)	0.10	–
169	361489.93	2296694.80	Метод спутниковых геодезических измерений (определений)	0.10	–
170	361480.67	2296975.01	Метод спутниковых геодезических измерений (определений)	0.10	–
171	361480.66	2296975.19	Метод спутниковых геодезических измерений (определений)	0.10	–
172	361474.06	2297116.98	Метод спутниковых геодезических измерений (определений)	0.10	–
173	361473.67	2297186.41	Метод спутниковых геодезических измерений (определений)	0.10	–
174	361473.67	2297186.70	Метод спутниковых геодезических измерений (определений)	0.10	–
175	361460.30	2297617.76	Метод спутниковых геодезических измерений (определений)	0.10	–
176	361493.55	2297615.89	Метод спутниковых геодезических измерений (определений)	0.10	–
177	361493.94	2297615.91	Метод спутниковых геодезических измерений (определений)	0.10	–
178	361531.28	2297615.23	Метод спутниковых геодезических измерений (определений)	0.10	–
179	361532.32	2297615.27	Метод спутниковых геодезических измерений (определений)	0.10	–

180	361534.03	2297615.57	Метод спутниковых геодезических измерений (определений)	0.10	–
181	361535.66	2297616.16	Метод спутниковых геодезических измерений (определений)	0.10	–
182	361537.16	2297617.03	Метод спутниковых геодезических измерений (определений)	0.10	–
183	361538.49	2297618.14	Метод спутниковых геодезических измерений (определений)	0.10	–
184	361539.60	2297619.47	Метод спутниковых геодезических измерений (определений)	0.10	–
185	361540.47	2297620.97	Метод спутниковых геодезических измерений (определений)	0.10	–
186	361541.06	2297622.60	Метод спутниковых геодезических измерений (определений)	0.10	–
187	361541.28	2297623.87	Метод спутниковых геодезических измерений (определений)	0.10	–
188	361546.79	2297664.89	Метод спутниковых геодезических измерений (определений)	0.10	–
189	361546.83	2297665.26	Метод спутниковых геодезических измерений (определений)	0.10	–
190	361547.82	2297675.56	Метод спутниковых геодезических измерений (определений)	0.10	–
191	361547.83	2297675.97	Метод спутниковых геодезических измерений (определений)	0.10	–
192	361551.37	2297740.23	Метод спутниковых геодезических измерений (определений)	0.10	–
193	361551.38	2297740.53	Метод спутниковых геодезических измерений (определений)	0.10	–
194	361556.51	2297932.80	Метод спутниковых геодезических измерений (определений)	0.10	–
195	361560.01	2298136.05	Метод спутниковых геодезических измерений (определений)	0.10	–
196	361560.02	2298136.38	Метод спутниковых геодезических измерений (определений)	0.10	–
197	361559.90	2298148.28	Метод спутниковых	0.10	–

			геодезических измерений (определений)		
198	361559.90	2298148.61	Метод спутниковых геодезических измерений (определений)	0.10	–
199	361556.77	2298243.29	Метод спутниковых геодезических измерений (определений)	0.10	–
200	361556.74	2298243.83	Метод спутниковых геодезических измерений (определений)	0.10	–
201	361556.57	2298244.80	Метод спутниковых геодезических измерений (определений)	0.10	–
202	361540.42	2298330.41	Метод спутниковых геодезических измерений (определений)	0.10	–
203	361565.86	2298329.41	Метод спутниковых геодезических измерений (определений)	0.10	–
204	361567.12	2298329.44	Метод спутниковых геодезических измерений (определений)	0.10	–
205	361568.19	2298329.63	Метод спутниковых геодезических измерений (определений)	0.10	–
206	361584.52	2298332.85	Метод спутниковых геодезических измерений (определений)	0.10	–
207	361580.74	2298352.36	Метод спутниковых геодезических измерений (определений)	0.10	–
208	361565.46	2298349.34	Метод спутниковых геодезических измерений (определений)	0.10	–
209	361536.63	2298350.45	Метод спутниковых геодезических измерений (определений)	0.10	–
210	361531.49	2298377.64	Метод спутниковых геодезических измерений (определений)	0.10	–
211	361531.32	2298378.37	Метод спутниковых геодезических измерений (определений)	0.10	–
212	361531.19	2298378.72	Метод спутниковых геодезических измерений (определений)	0.10	–
213	361528.19	2298388.53	Метод спутниковых геодезических измерений (определений)	0.10	–
214	361527.81	2298389.48	Метод спутниковых геодезических	0.10	–

			измерений (определений)		
215	361490.82	2298476.29	Метод спутниковых геодезических измерений (определений)	0.10	–
216	361468.59	2298535.76	Метод спутниковых геодезических измерений (определений)	0.10	–
217	361468.29	2298536.49	Метод спутниковых геодезических измерений (определений)	0.10	–
218	361468.15	2298536.72	Метод спутниковых геодезических измерений (определений)	0.10	–
219	361450.34	2298572.43	Метод спутниковых геодезических измерений (определений)	0.10	–
220	361449.59	2298573.69	Метод спутниковых геодезических измерений (определений)	0.10	–
221	361448.48	2298575.02	Метод спутниковых геодезических измерений (определений)	0.10	–
222	361447.15	2298576.13	Метод спутниковых геодезических измерений (определений)	0.10	–
223	361445.65	2298577.00	Метод спутниковых геодезических измерений (определений)	0.10	–
224	361444.02	2298577.59	Метод спутниковых геодезических измерений (определений)	0.10	–
225	361442.85	2298577.80	Метод спутниковых геодезических измерений (определений)	0.10	–
226	361385.75	2298586.03	Метод спутниковых геодезических измерений (определений)	0.10	–
227	361342.89	2298728.95	Метод спутниковых геодезических измерений (определений)	0.10	–
228	361342.76	2298729.25	Метод спутниковых геодезических измерений (определений)	0.10	–
229	361301.21	2298852.81	Метод спутниковых геодезических измерений (определений)	0.10	–
230	361267.33	2298964.58	Метод спутниковых геодезических измерений (определений)	0.10	–
231	361184.96	2299225.66	Метод спутниковых геодезических измерений	0.10	–

			(определений)		
232	361184.82	2299225.97	Метод спутниковых геодезических измерений (определений)	0.10	–
233	361166.33	2299278.41	Метод спутниковых геодезических измерений (определений)	0.10	–
234	361350.77	2299405.32	Метод спутниковых геодезических измерений (определений)	0.10	–
235	361352.17	2299406.48	Метод спутниковых геодезических измерений (определений)	0.10	–
236	361353.28	2299407.81	Метод спутниковых геодезических измерений (определений)	0.10	–
237	361354.15	2299409.31	Метод спутниковых геодезических измерений (определений)	0.10	–
238	361354.74	2299410.94	Метод спутниковых геодезических измерений (определений)	0.10	–
239	361355.04	2299412.65	Метод спутниковых геодезических измерений (определений)	0.10	–
240	361355.04	2299413.44	Метод спутниковых геодезических измерений (определений)	0.10	–
241	361354.94	2299414.51	Метод спутниковых геодезических измерений (определений)	0.10	–
242	361354.17	2299416.84	Метод спутниковых геодезических измерений (определений)	0.10	–
243	361150.45	2299945.14	Метод спутниковых геодезических измерений (определений)	0.10	–
244	361150.33	2299945.36	Метод спутниковых геодезических измерений (определений)	0.10	–
245	361088.84	2300093.34	Метод спутниковых геодезических измерений (определений)	0.10	–
246	360818.60	2300743.14	Метод спутниковых геодезических измерений (определений)	0.10	–
247	360835.13	2301148.36	Метод спутниковых геодезических измерений (определений)	0.10	–
248	360835.10	2301149.64	Метод спутниковых геодезических измерений (определений)	0.10	–

249	360835.00	2301150.23	Метод спутниковых геодезических измерений (определений)	0.10	–
250	360832.80	2301165.19	Метод спутниковых геодезических измерений (определений)	0.10	–
251	360832.57	2301166.30	Метод спутниковых геодезических измерений (определений)	0.10	–
252	360832.37	2301166.85	Метод спутниковых геодезических измерений (определений)	0.10	–
253	360505.52	2302150.87	Метод спутниковых геодезических измерений (определений)	0.10	–
254	360505.36	2302151.21	Метод спутниковых геодезических измерений (определений)	0.10	–
255	360191.09	2302988.47	Метод спутниковых геодезических измерений (определений)	0.10	–
256	359913.12	2303950.32	Метод спутниковых геодезических измерений (определений)	0.10	–
257	359912.96	2303950.70	Метод спутниковых геодезических измерений (определений)	0.10	–
258	359894.94	2304004.75	Метод спутниковых геодезических измерений (определений)	0.10	–
259	359882.38	2304067.97	Метод спутниковых геодезических измерений (определений)	0.10	–
260	359882.29	2304068.26	Метод спутниковых геодезических измерений (определений)	0.10	–
261	359774.83	2304534.35	Метод спутниковых геодезических измерений (определений)	0.10	–
262	359764.67	2304586.92	Метод спутниковых геодезических измерений (определений)	0.10	–
263	359751.61	2304655.96	Метод спутниковых геодезических измерений (определений)	0.10	–
264	359745.06	2304698.36	Метод спутниковых геодезических измерений (определений)	0.10	–
265	360460.06	2304741.28	Метод спутниковых геодезических измерений (определений)	0.10	–
266	360908.80	2304728.24	Метод спутниковых	0.10	–

			геодезических измерений (определений)		
267	362600.85	2304683.12	Метод спутниковых геодезических измерений (определений)	0.10	–
268	362902.32	2304675.44	Метод спутниковых геодезических измерений (определений)	0.10	–
269	364124.73	2304643.10	Метод спутниковых геодезических измерений (определений)	0.10	–
270	364309.42	2304637.96	Метод спутниковых геодезических измерений (определений)	0.10	–
271	364377.55	2304636.60	Метод спутниковых геодезических измерений (определений)	0.10	–
272	364377.23	2304589.34	Метод спутниковых геодезических измерений (определений)	0.10	–
273	364377.27	2304588.38	Метод спутниковых геодезических измерений (определений)	0.10	–
274	364377.57	2304586.67	Метод спутниковых геодезических измерений (определений)	0.10	–
275	364378.16	2304585.04	Метод спутниковых геодезических измерений (определений)	0.10	–
276	364379.03	2304583.54	Метод спутниковых геодезических измерений (определений)	0.10	–
277	364380.14	2304582.21	Метод спутниковых геодезических измерений (определений)	0.10	–
278	364381.47	2304581.10	Метод спутниковых геодезических измерений (определений)	0.10	–
279	364382.97	2304580.23	Метод спутниковых геодезических измерений (определений)	0.10	–
280	364384.60	2304579.64	Метод спутниковых геодезических измерений (определений)	0.10	–
281	364386.24	2304579.35	Метод спутниковых геодезических измерений (определений)	0.10	–
282	364427.75	2304575.39	Метод спутниковых геодезических измерений (определений)	0.10	–
283	364429.56	2304575.39	Метод спутниковых геодезических	0.10	–

			измерений (определений)		
284	364431.27	2304575.69	Метод спутниковых геодезических измерений (определений)	0.10	–
285	364432.90	2304576.28	Метод спутниковых геодезических измерений (определений)	0.10	–
286	364434.40	2304577.15	Метод спутниковых геодезических измерений (определений)	0.10	–
287	364435.73	2304578.26	Метод спутниковых геодезических измерений (определений)	0.10	–
288	364436.19	2304578.82	Метод спутниковых геодезических измерений (определений)	0.10	–
289	364481.24	2304630.91	Метод спутниковых геодезических измерений (определений)	0.10	–
290	364805.32	2304992.04	Метод спутниковых геодезических измерений (определений)	0.10	–
291	364893.63	2305037.53	Метод спутниковых геодезических измерений (определений)	0.10	–
292	364894.78	2305038.23	Метод спутниковых геодезических измерений (определений)	0.10	–
293	364896.11	2305039.34	Метод спутниковых геодезических измерений (определений)	0.10	–
294	364897.22	2305040.67	Метод спутниковых геодезических измерений (определений)	0.10	–
295	364898.09	2305042.17	Метод спутниковых геодезических измерений (определений)	0.10	–
296	364898.68	2305043.80	Метод спутниковых геодезических измерений (определений)	0.10	–
297	364908.24	2305080.99	Метод спутниковых геодезических измерений (определений)	0.10	–
298	364908.35	2305081.66	Метод спутниковых геодезических измерений (определений)	0.10	–
299	364914.07	2305112.31	Метод спутниковых геодезических измерений (определений)	0.10	–
300	365219.57	2305179.80	Метод спутниковых геодезических измерений	0.10	–

			(определений)		
301	365221.69	2305174.25	Метод спутниковых геодезических измерений (определений)	0.10	–
302	365239.45	2305177.52	Метод спутниковых геодезических измерений (определений)	0.10	–
303	365236.25	2305193.56	Метод спутниковых геодезических измерений (определений)	0.10	–
304	365236.11	2305194.20	Метод спутниковых геодезических измерений (определений)	0.10	–
305	365235.52	2305195.83	Метод спутниковых геодезических измерений (определений)	0.10	–
306	365234.65	2305197.33	Метод спутниковых геодезических измерений (определений)	0.10	–
307	365233.54	2305198.66	Метод спутниковых геодезических измерений (определений)	0.10	–
308	365232.21	2305199.77	Метод спутниковых геодезических измерений (определений)	0.10	–
309	365230.71	2305200.64	Метод спутниковых геодезических измерений (определений)	0.10	–
310	365229.08	2305201.23	Метод спутниковых геодезических измерений (определений)	0.10	–
311	365227.37	2305201.53	Метод спутниковых геодезических измерений (определений)	0.10	–
312	365225.63	2305201.53	Метод спутниковых геодезических измерений (определений)	0.10	–
313	365224.36	2305201.31	Метод спутниковых геодезических измерений (определений)	0.10	–
314	364903.34	2305130.31	Метод спутниковых геодезических измерений (определений)	0.10	–
315	364902.91	2305130.21	Метод спутниковых геодезических измерений (определений)	0.10	–
316	364901.28	2305129.62	Метод спутниковых геодезических измерений (определений)	0.10	–
317	364899.78	2305128.75	Метод спутниковых геодезических измерений (определений)	0.10	–

318	364898.45	2305127.64	Метод спутниковых геодезических измерений (определений)	0.10	–
319	364897.34	2305126.31	Метод спутниковых геодезических измерений (определений)	0.10	–
320	364896.47	2305124.81	Метод спутниковых геодезических измерений (определений)	0.10	–
321	364895.88	2305123.18	Метод спутниковых геодезических измерений (определений)	0.10	–
322	364895.74	2305122.41	Метод спутниковых геодезических измерений (определений)	0.10	–
323	364888.88	2305085.62	Метод спутниковых геодезических измерений (определений)	0.10	–
324	364880.54	2305053.18	Метод спутниковых геодезических измерений (определений)	0.10	–
325	364805.26	2305014.35	Метод спутниковых геодезических измерений (определений)	0.10	–
326	364791.89	2305058.83	Метод спутниковых геодезических измерений (определений)	0.10	–
327	364778.19	2305110.57	Метод спутниковых геодезических измерений (определений)	0.10	–
328	364702.48	2305383.06	Метод спутниковых геодезических измерений (определений)	0.10	–
329	364701.91	2305384.61	Метод спутниковых геодезических измерений (определений)	0.10	–
330	364701.67	2305385.02	Метод спутниковых геодезических измерений (определений)	0.10	–
331	364695.26	2305397.30	Метод спутниковых геодезических измерений (определений)	0.10	–
332	364677.68	2305388.01	Метод спутниковых геодезических измерений (определений)	0.10	–
333	364683.59	2305376.71	Метод спутниковых геодезических измерений (определений)	0.10	–
334	364758.97	2305105.41	Метод спутниковых геодезических измерений (определений)	0.10	–
335	364772.70	2305053.58	Метод спутниковых	0.10	–

			геодезических измерений (определений)		
336	364772.80	2305053.28	Метод спутниковых геодезических измерений (определений)	0.10	–
337	364788.00	2305002.54	Метод спутниковых геодезических измерений (определений)	0.10	–
338	364466.27	2304643.97	Метод спутниковых геодезических измерений (определений)	0.10	–
339	364424.52	2304595.69	Метод спутниковых геодезических измерений (определений)	0.10	–
340	364397.21	2304598.29	Метод спутниковых геодезических измерений (определений)	0.10	–
341	364397.63	2304645.87	Метод спутниковых геодезических измерений (определений)	0.10	–
342	364397.60	2304646.78	Метод спутниковых геодезических измерений (определений)	0.10	–
343	364393.45	2304697.15	Метод спутниковых геодезических измерений (определений)	0.10	–
344	364388.42	2304842.56	Метод спутниковых геодезических измерений (определений)	0.10	–
345	364381.07	2305048.49	Метод спутниковых геодезических измерений (определений)	0.10	–
346	364361.22	2305047.78	Метод спутниковых геодезических измерений (определений)	0.10	–
347	364368.10	2304853.71	Метод спутниковых геодезических измерений (определений)	0.10	–
348	364333.24	2304858.59	Метод спутниковых геодезических измерений (определений)	0.10	–
349	364332.73	2304858.65	Метод спутниковых геодезических измерений (определений)	0.10	–
350	364330.99	2304858.65	Метод спутниковых геодезических измерений (определений)	0.10	–
351	364329.40	2304858.37	Метод спутниковых геодезических измерений (определений)	0.10	–
352	364150.07	2304812.59	Метод спутниковых геодезических	0.10	–

			измерений (определений)		
353	364097.55	2305007.91	Метод спутниковых геодезических измерений (определений)	0.10	–
354	364096.96	2305009.54	Метод спутниковых геодезических измерений (определений)	0.10	–
355	364096.09	2305011.04	Метод спутниковых геодезических измерений (определений)	0.10	–
356	364094.98	2305012.37	Метод спутниковых геодезических измерений (определений)	0.10	–
357	364093.65	2305013.48	Метод спутниковых геодезических измерений (определений)	0.10	–
358	364092.15	2305014.35	Метод спутниковых геодезических измерений (определений)	0.10	–
359	364091.40	2305014.62	Метод спутниковых геодезических измерений (определений)	0.10	–
360	364070.71	2305022.37	Метод спутниковых геодезических измерений (определений)	0.10	–
361	364070.64	2305022.52	Метод спутниковых геодезических измерений (определений)	0.10	–
362	364070.49	2305022.88	Метод спутниковых геодезических измерений (определений)	0.10	–
363	364069.62	2305024.38	Метод спутниковых геодезических измерений (определений)	0.10	–
364	364068.51	2305025.71	Метод спутниковых геодезических измерений (определений)	0.10	–
365	364067.18	2305026.82	Метод спутниковых геодезических измерений (определений)	0.10	–
366	364065.68	2305027.69	Метод спутниковых геодезических измерений (определений)	0.10	–
367	364064.05	2305028.28	Метод спутниковых геодезических измерений (определений)	0.10	–
368	364062.72	2305028.51	Метод спутниковых геодезических измерений (определений)	0.10	–
369	364057.82	2305029.16	Метод спутниковых геодезических измерений	0.10	–

			(определений)		
370	364057.12	2305029.25	Метод спутниковых геодезических измерений (определений)	0.10	–
371	364050.81	2305019.27	Метод спутниковых геодезических измерений (определений)	0.10	–
372	364053.37	2305010.26	Метод спутниковых геодезических измерений (определений)	0.10	–
373	364054.81	2305008.57	Метод спутниковых геодезических измерений (определений)	0.10	–
374	364056.16	2305007.51	Метод спутниковых геодезических измерений (определений)	0.10	–
375	364057.49	2305006.40	Метод спутниковых геодезических измерений (определений)	0.10	–
376	364058.99	2305005.53	Метод спутниковых геодезических измерений (определений)	0.10	–
377	364059.74	2305005.26	Метод спутниковых геодезических измерений (определений)	0.10	–
378	364079.66	2304997.80	Метод спутниковых геодезических измерений (определений)	0.10	–
379	364133.40	2304797.94	Метод спутниковых геодезических измерений (определений)	0.10	–
380	364133.99	2304796.31	Метод спутниковых геодезических измерений (определений)	0.10	–
381	364134.86	2304794.81	Метод спутниковых геодезических измерений (определений)	0.10	–
382	364135.97	2304793.48	Метод спутниковых геодезических измерений (определений)	0.10	–
383	364137.30	2304792.37	Метод спутниковых геодезических измерений (определений)	0.10	–
384	364138.80	2304791.50	Метод спутниковых геодезических измерений (определений)	0.10	–
385	364140.43	2304790.91	Метод спутниковых геодезических измерений (определений)	0.10	–
386	364142.14	2304790.61	Метод спутниковых геодезических измерений (определений)	0.10	–

387	364143.88	2304790.61	Метод спутниковых геодезических измерений (определений)	0.10	–
388	364145.47	2304790.89	Метод спутниковых геодезических измерений (определений)	0.10	–
389	364332.42	2304838.61	Метод спутниковых геодезических измерений (определений)	0.10	–
390	364368.82	2304833.52	Метод спутниковых геодезических измерений (определений)	0.10	–
391	364373.57	2304696.23	Метод спутниковых геодезических измерений (определений)	0.10	–
392	364373.60	2304695.75	Метод спутниковых геодезических измерений (определений)	0.10	–
393	364376.86	2304656.18	Метод спутниковых геодезических измерений (определений)	0.10	–
394	364125.29	2304663.09	Метод спутниковых геодезических измерений (определений)	0.10	–
395	362902.84	2304695.44	Метод спутниковых геодезических измерений (определений)	0.10	–
396	362601.38	2304703.02	Метод спутниковых геодезических измерений (определений)	0.10	–
397	360909.37	2304748.14	Метод спутниковых геодезических измерений (определений)	0.10	–
398	360460.20	2304761.18	Метод спутниковых геодезических измерений (определений)	0.10	–
399	360459.31	2304761.15	Метод спутниковых геодезических измерений (определений)	0.10	–
400	359742.36	2304718.12	Метод спутниковых геодезических измерений (определений)	0.10	–
401	359723.06	2304884.41	Метод спутниковых геодезических измерений (определений)	0.10	–
402	359874.21	2304993.45	Метод спутниковых геодезических измерений (определений)	0.10	–
403	359862.56	2305009.58	Метод спутниковых геодезических измерений (определений)	0.10	–
404	359721.87	2304908.13	Метод спутниковых	0.10	–

			геодезических измерений (определений)		
405	359720.40	2304959.59	Метод спутниковых геодезических измерений (определений)	0.10	–
406	359716.11	2305220.08	Метод спутниковых геодезических измерений (определений)	0.10	–
407	359696.25	2305220.77	Метод спутниковых геодезических измерений (определений)	0.10	–
408	359696.25	2305219.76	Метод спутниковых геодезических измерений (определений)	0.10	–
409	359700.51	2304959.20	Метод спутниковых геодезических измерений (определений)	0.10	–
410	359702.55	2304888.77	Метод спутниковых геодезических измерений (определений)	0.10	–
411	359702.59	2304888.19	Метод спутниковых геодезических измерений (определений)	0.10	–
412	359702.64	2304887.92	Метод спутниковых геодезических измерений (определений)	0.10	–
413	359722.46	2304717.04	Метод спутниковых геодезических измерений (определений)	0.10	–
414	359648.52	2304713.24	Метод спутниковых геодезических измерений (определений)	0.10	–
415	359623.94	2304713.53	Метод спутниковых геодезических измерений (определений)	0.10	–
416	359623.85	2304693.68	Метод спутниковых геодезических измерений (определений)	0.10	–
417	359648.59	2304693.35	Метод спутниковых геодезических измерений (определений)	0.10	–
418	359649.22	2304693.38	Метод спутниковых геодезических измерений (определений)	0.10	–
419	359725.10	2304697.23	Метод спутниковых геодезических измерений (определений)	0.10	–
420	359731.97	2304652.76	Метод спутниковых геодезических измерений (определений)	0.10	–
421	359732.06	2304652.44	Метод спутниковых геодезических	0.10	–

			измерений (определений)		
422	359742.17	2304598.69	Метод спутниковых геодезических измерений (определений)	0.10	–
423	359745.13	2304583.19	Метод спутниковых геодезических измерений (определений)	0.10	–
424	359755.32	2304530.40	Метод спутниковых геодезических измерений (определений)	0.10	–
425	359755.42	2304530.06	Метод спутниковых геодезических измерений (определений)	0.10	–
426	359862.89	2304063.94	Метод спутниковых геодезических измерений (определений)	0.10	–
427	359875.54	2304000.25	Метод спутниковых геодезических измерений (определений)	0.10	–
428	359875.69	2303999.61	Метод спутниковых геодезических измерений (определений)	0.10	–
429	359875.90	2303999.05	Метод спутниковых геодезических измерений (определений)	0.10	–
430	359894.06	2303944.60	Метод спутниковых геодезических измерений (определений)	0.10	–
1	360172.09	2302982.58	Метод спутниковых геодезических измерений (определений)	0.10	–

3. Сведения о характерных точках части (частей) границы объекта

Обозначение характерных точек части границы	Координаты, м		Метод определения координат характерной точки	Средняя квадратическая погрешность положения характерной точки (M_t), м	Описание обозначения точки на местности (при наличии)
	X	Y			
1	2	3	4	5	6
–	–	–	–	–	–

Схема расположения границ публичного сервитута
для эксплуатации объекта

ВЛ-10 кВ Фид.-4 ПС Соль-Илецкая

Обзорная схема границ публичного сервитута

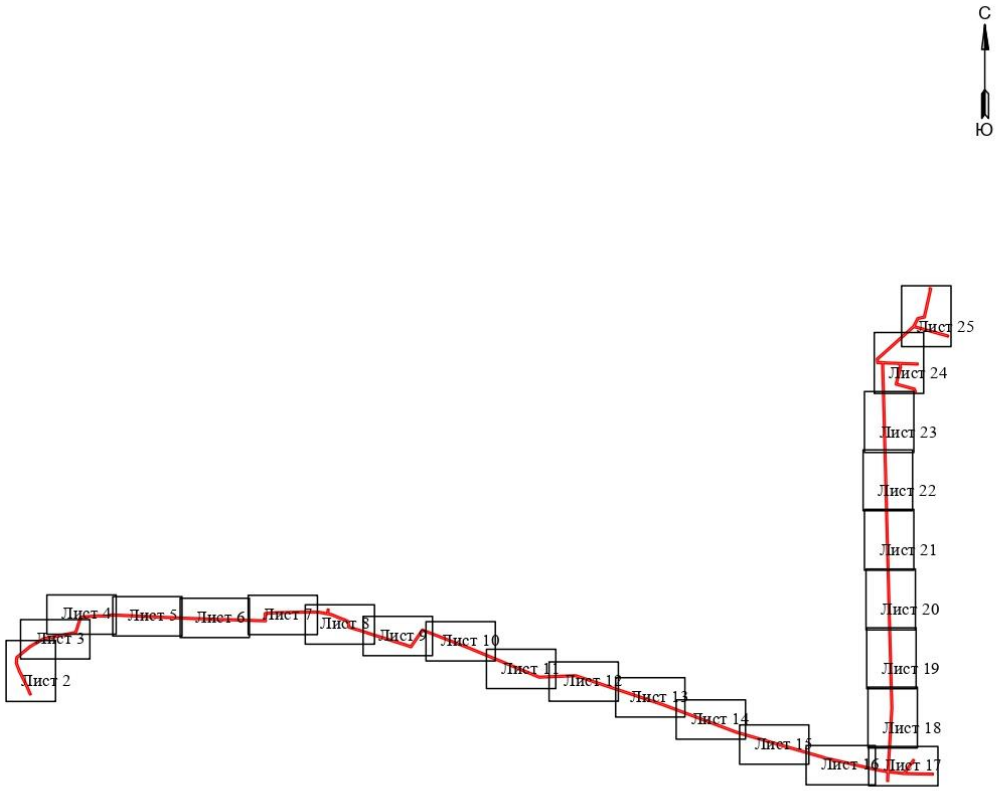

УСЛОВНЫЕ ОБОЗНАЧЕНИЯ

- границы устанавливаемого публичного сервитута
- ось линии, контур объекта
- границы муниципального образования, населенных пунктов
- границы кадастрового квартала
- границы земельных участков, попадающих в зону публичного сервитута

• 1 - обозначение характерной точки границы устанавливаемого публичного сервитута

:123 - кадастровый номер земельного участка

56:00:0000000 - кадастровый номер квартала

г. Соль-Илецк - наименование муниципального образования, населенного пункта

Схема расположения границ публичного сервитута
для эксплуатации объекта
ВЛ-10 кВ Фид.-4 ПС Соль-Илецкая



Условные обозначения приведены на листе 1 **Масштаб 1:2000** **Лист 2 из 26**

Схема расположения границ публичного сервитута
для эксплуатации объекта
ВЛ-10 кВ Фид.-4 ПС Соль-Илецкая



Условные обозначения приведены на листе 1 **Масштаб 1:2000** **Лист 4 из 26**

Схема расположения границ публичного сервитута
для эксплуатации объекта
ВЛ-10 кВ Фид.-4 ПС Соль-Илецкая

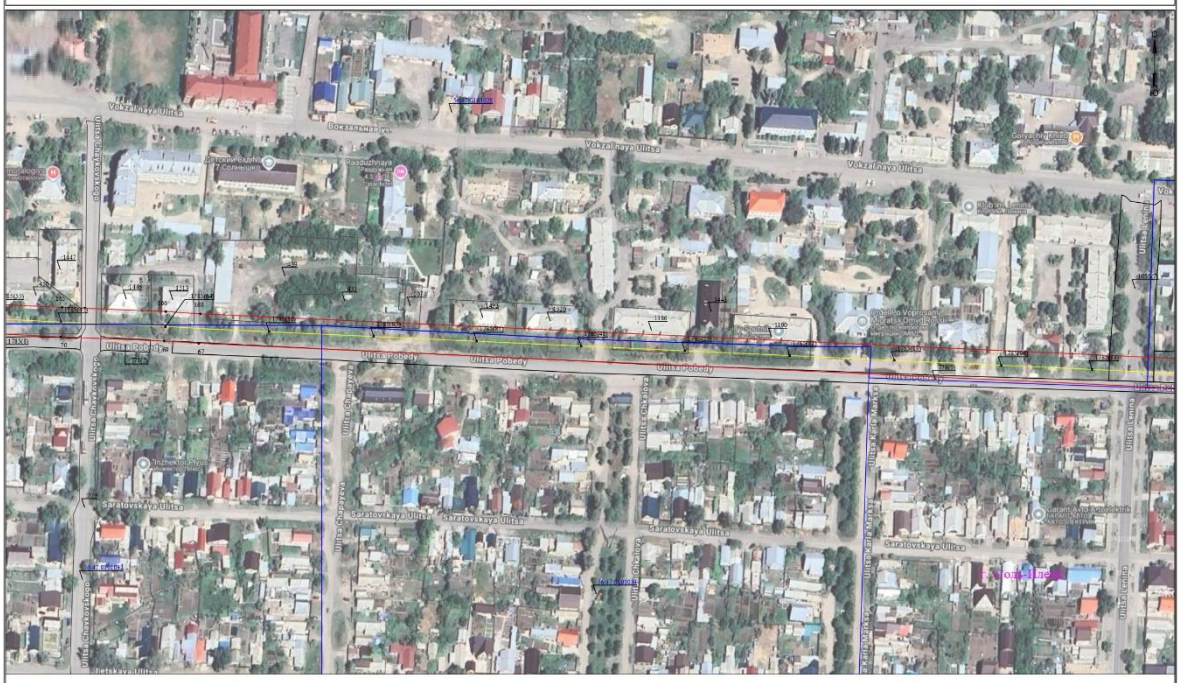

Условные обозначения приведены на листе 1 **Масштаб 1:2000** **Лист 5 из 26**

Схема расположения границ публичного сервитута
для эксплуатации объекта
ВЛ-10 кВ Фид.-4 ПС Соль-Илецкая



Условные обозначения приведены на листе 1 **Масштаб 1:2000** **Лист 6 из 26**

Схема расположения границ публичного сервитута
для эксплуатации объекта
ВЛ-10 кВ Фид.-4 ПС Соль-Илецкая

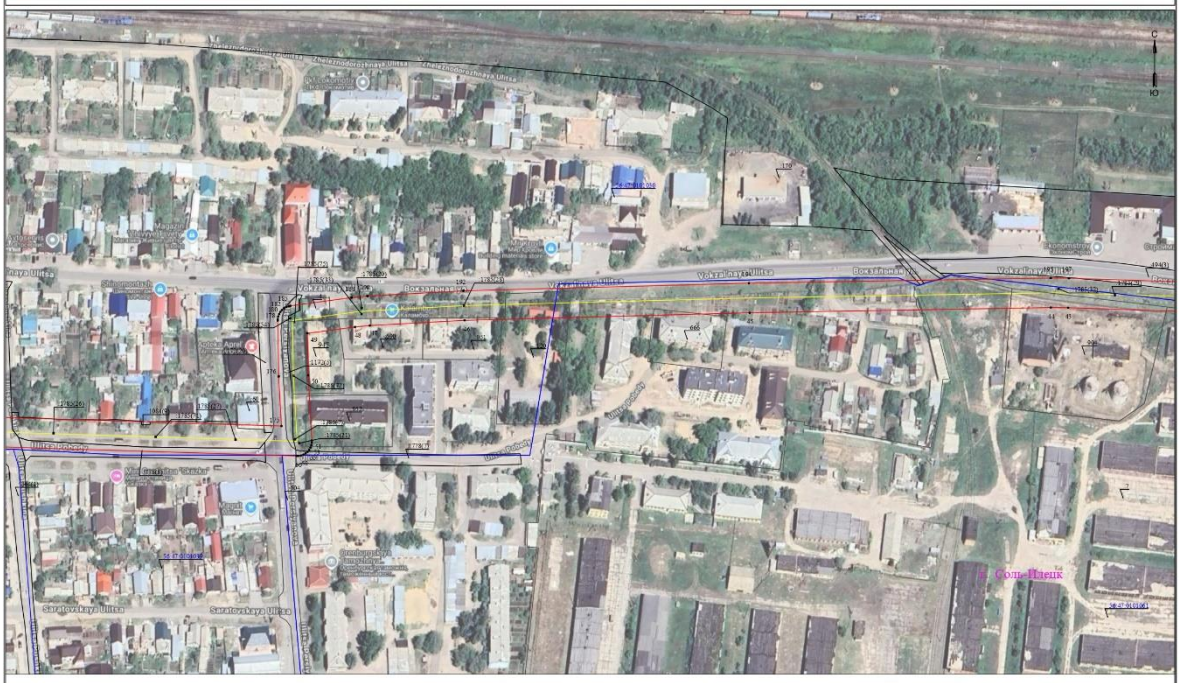

Условные обозначения приведены на листе 1 **Масштаб 1:2000** **Лист 7 из 26**

Схема расположения границ публичного сервитута
для эксплуатации объекта
ВЛ-10 кВ Фид.-4 ПС Соль-Илецкая

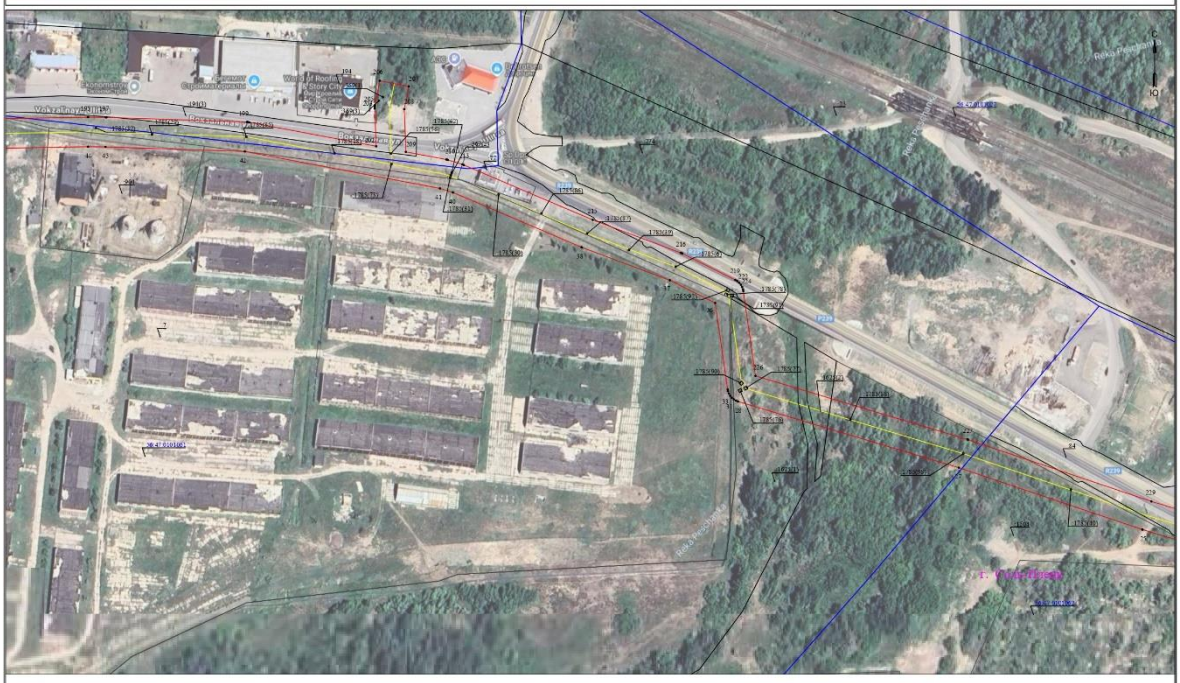

Условные обозначения приведены на листе 1 **Масштаб 1:2000** **Лист 8 из 26**

Схема расположения границ публичного сервитута
для эксплуатации объекта
ВЛ-10 кВ Фид.-4 ПС Соль-Илецкая



Условные обозначения приведены на листе 1 **Масштаб 1:2000** **Лист 9 из 26**

Схема расположения границ публичного сервитута
для эксплуатации объекта
ВЛ-10 кВ Фид.-4 ПС Соль-Илецкая



Условные обозначения приведены на листе 1 **Масштаб 1:2000** **Лист 10 из 26**

Схема расположения границ публичного сервитута
для эксплуатации объекта
ВЛ-10 кВ Фид.-4 ПС Соль-Илецкая

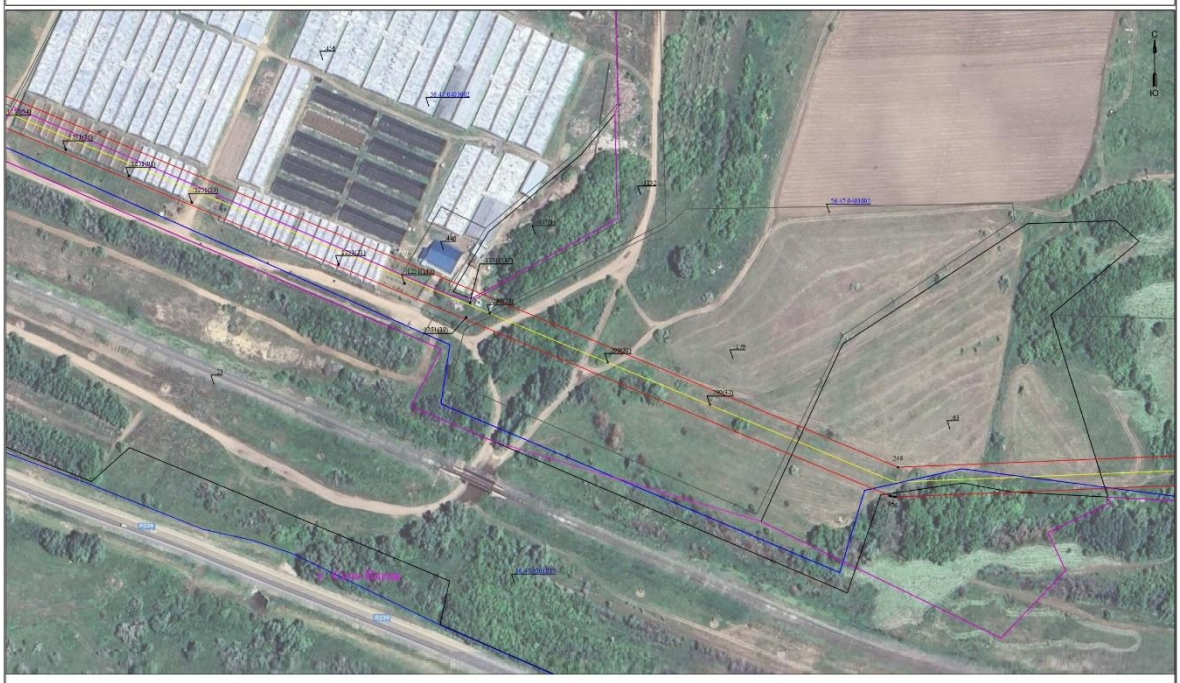

Условные обозначения приведены на листе 1 **Масштаб 1:2000** **Лист 11 из 26**

Схема расположения границ публичного сервитута
для эксплуатации объекта
ВЛ-10 кВ Фид.-4 ПС Соль-Илецкая

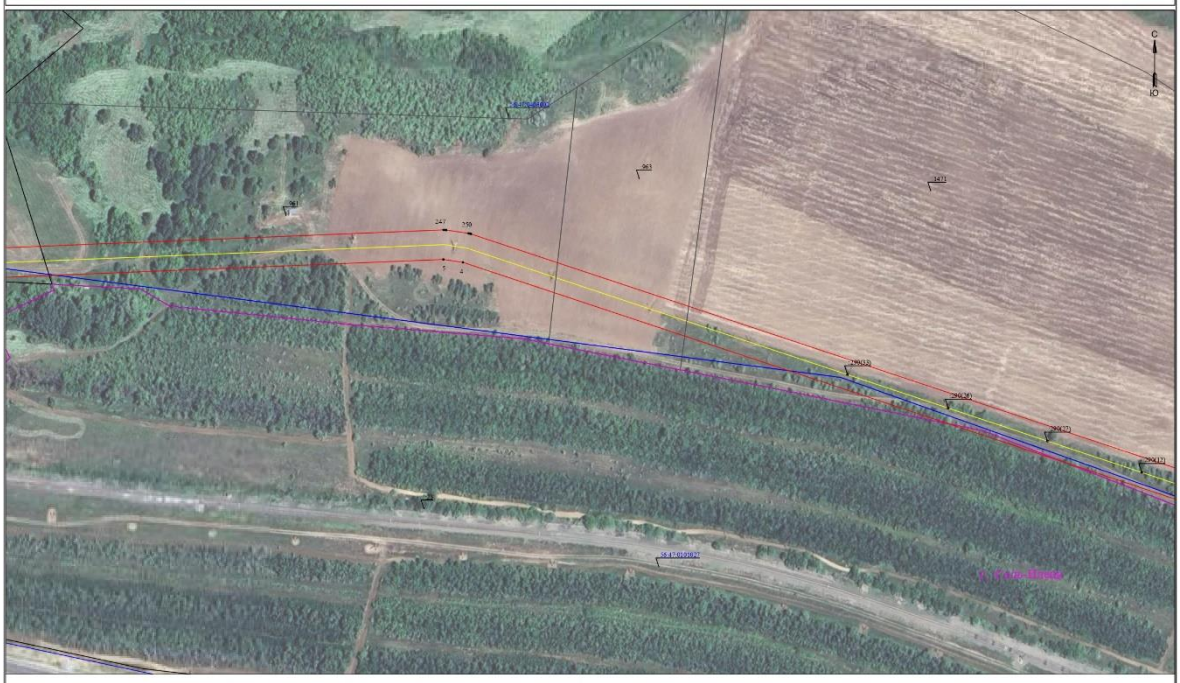

Условные обозначения приведены на листе 1

Масштаб 1:2000

Схема расположения границ публичного сервитута
для эксплуатации объекта
ВЛ-10 кВ Фид.-4 ПС Соль-Илецкая



Условные обозначения приведены на листе 1 **Масштаб 1:2000** **Лист 13 из 26**

Схема расположения границ публичного сервитута
для эксплуатации объекта
ВЛ-10 кВ Фид.-4 ПС Соль-Илецкая



Условные обозначения приведены на листе 1 **Масштаб 1:2000** **Лист 14 из 26**

Схема расположения границ публичного сервитута
для эксплуатации объекта
ВЛ-10 кВ Фид.-4 ПС Соль-Илецкая



Условные обозначения приведены на листе 1 **Масштаб 1:2000** **Лист 15 из 26**

Схема расположения границ публичного сервитута
для эксплуатации объекта
ВЛ-10 кВ Фид.-4 ПС Соль-Илецкая



Условные обозначения приведены на листе 1 **Масштаб 1:2000** **Лист 16 из 26**

Схема расположения границ публичного сервитута
для эксплуатации объекта
ВЛ-10 кВ Фид.-4 ПС Соль-Илецкая



Условные обозначения приведены на листе 1 **Масштаб 1:2000** **Лист 17 из 26**

Схема расположения границ публичного сервитута
для эксплуатации объекта
ВЛ-10 кВ Фид.-4 ПС Соль-Илецкая



Условные обозначения приведены на листе 1 **Масштаб 1:2000** **Лист 18 из 26**

Схема расположения границ публичного сервитута
для эксплуатации объекта
ВЛ-10 кВ Фид.-4 ПС Соль-Илецкая



Условные обозначения приведены на листе 1 **Масштаб 1:2000** **Лист 19 из 26**

Схема расположения границ публичного сервитута
для эксплуатации объекта
ВЛ-10 кВ Фид.-4 ПС Соль-Илецкая



Условные обозначения приведены на листе 1 **Масштаб 1:2000** **Лист 20 из 26**

Схема расположения границ публичного сервитута
для эксплуатации объекта
ВЛ-10 кВ Фид.-4 ПС Соль-Илецкая



Условные обозначения приведены на листе 1 **Масштаб 1:2000** **Лист 21 из 26**

Схема расположения границ публичного сервитута
для эксплуатации объекта
ВЛ-10 кВ Фид.-4 ПС Соль-Илецкая



Условные обозначения приведены на листе 1 **Масштаб 1:2000** **Лист 22 из 26**

Схема расположения границ публичного сервитута
для эксплуатации объекта
ВЛ-10 кВ Фид.-4 ПС Соль-Илецкая



Условные обозначения приведены на листе 1 **Масштаб 1:2000** **Лист 23 из 26**

Схема расположения границ публичного сервитута
для эксплуатации объекта
ВЛ-10 кВ Фид.-4 ПС Соль-Илецкая



Условные обозначения приведены на листе 1 **Масштаб 1:2000** **Лист 24 из 26**

Схема расположения границ публичного сервитута
для эксплуатации объекта
ВЛ-10 кВ Фид.-4 ПС Соль-Илецкая



Условные обозначения приведены на листе 1 **Масштаб 1:2000** **Лист 25 из 26**

Сведения о местоположении границ объекта

ВЛ-10 кВ Фид.-4 ПС Соль-Илецкая

Перечень характерных точек		
Площадь зоны публичного сервитута 379286 кв.м		
Обозначение характерных точек границ	Координаты, м	
	X	Y
1	2	3
1	360172.09	2302982.58
2	360172.36	2302981.86
3	360486.7	2302144.41
4	360813.25	2301161.4
5	360815.21	2301148.24
6	360798.63	2300741.76
7	360798.66	2300740.48
8	360798.96	2300738.77
9	360799.41	2300737.54
10	361070.46	2300085.7
11	361077.53	2300068.69
12	361131.93	2299937.85
13	361333.02	2299417.26
14	361148.78	2299290.47
15	361147.37	2299289.32
16	361146.26	2299287.99
17	361145.39	2299286.49
18	361144.8	2299284.86
19	361144.5	2299283.15
20	361144.5	2299281.41
21	361144.8	2299279.7
22	361145.06	2299278.98
23	361166.04	2299219.51
24	361248.3	2298958.75
25	361282.21	2298846.89
26	361282.31	2298846.6
27	361323.88	2298723.07
28	361368.52	2298574.22
29	361369.03	2298572.87
30	361369.9	2298571.37
31	361371.01	2298570.04
32	361372.34	2298568.93
33	361373.84	2298568.06
34	361375.47	2298567.47
35	361376.64	2298567.26
36	361434.87	2298558.87
37	361450.13	2298528.3
38	361472.26	2298469.11
39	361472.45	2298468.7
40	361509.33	2298382.16
41	361512.04	2298373.39
42	361536.91	2298241.87
43	361540	2298147.98
44	361540.11	2298136.26
45	361536.61	2297933.29
46	361531.49	2297741.17
47	361528	2297677.26
48	361527.04	2297667.34
49	361522.76	2297635.28
50	361494.48	2297635.77
51	361450.58	2297638.24
52	361449.15	2297638.22
53	361447.44	2297637.92
54	361445.81	2297637.33
55	361444.31	2297636.46
56	361442.98	2297635.35
57	361441.87	2297634.02
58	361441	2297632.52
59	361440.41	2297630.89
60	361440.11	2297629.18
61	361440.11	2297628
62	361453.77	2297186.17
63	361454.16	2297116.66
64	361454.21	2297116
65	361460.79	2296974.28
66	361470.05	2296694.08
67	361500.77	2296022.59
68	361500.8	2296022.39
69	361502.31	2295999.18
70	361505.13	2295929.54
71	361507.48	2295881.08
72	361493.92	2295830.78
73	361493.62	2295829.06
74	361493.62	2295828.09
75	361493.99	2295787.23
76	361494.03	2295786.94
77	361496.47	2295724.28
78	361492.93	2295669.1
79	361491.12	2295649.02
80	361491.11	2295648.8
81	361487.24	2295592.92
82	361480.74	2295533.85
83	361371.92	2295499.5
84	361371.77	2295499.42
85	361315.29	2295480.6
86	361314.23	2295480.18
87	361312.73	2295479.31
88	361311.4	2295478.2
89	361310.29	2295476.87
90	361309.42	2295475.37
91	361308.83	2295473.74
92	361308.72	2295473.1
93	361261.66	2295237.73
94	361238.76	2295115.8
95	361235.85	2295108.22
96	361207.27	2295061
97	361207.06	2295060.57
98	361179.7	2295010.41
99	361179.61	2295010.18
100	361172.37	2294996.14
101	361145.41	2294953.89
102	361028.08	2294810.06
103	360969.83	2294806.07
104	360882.85	2294839.48
105	360725.25	2294917.58
106	360725.04	2294917.68
107	360724.84	2294917.75
108	360692.38	2294932.1
109	360613.84	2294965.91
110	360606.51	2294947.46
111	360684.38	2294913.88
112	360716.61	2294899.65
113	360874.44	2294821.45
114	360874.65	2294821.35
115	360875.29	2294821.11
116	360964.75	2294786.71
117	360965.74	2294786.38
118	360967.45	2294786.08
119	360969	2294786.08
120	361033.74	2294790.51
121	361033.93	2294790.52
122	361035.64	2294790.82
123	361037.27	2294791.41
124	361038.77	2294792.28
125	361040.1	2294793.39
126	361040.74	2294794.16
127	361161.2	2294941.76
128	361161.64	2294942.34
129	361161.85	2294942.71
130	361189.4	2294985.83
131	361189.84	2294986.65
132	361197.18	2295000.89
133	361224.4	2295050.86
134	361252.94	2295097.84
135	361253.46	2295098.8
136	361253.71	2295099.49
137	361257.97	2295110.61
138	361258.28	2295111.56
139	361258.41	2295112.32
140	361281.19	2295233.89
141	361327.07	2295463.55
142	361377.98	2295480.55
143	361488.63	2295515.47
144	361492.91	2295516.82
145	361494.13	2295517.29
146	361495.63	2295518.16
147	361496.96	2295519.27
148	361498.07	2295520.6
149	361498.94	2295522.1
150	361499.53	2295523.73
151	361499.79	2295525.22
152	361507.04	2295590.94
153	361507.06	2295591.16
154	361507.06	2295591.35
155	361510.94	2295647.33
156	361512.76	2295667.43
157	361512.76	2295667.69
158	361516.36	2295723.52
159	361516.34	2295724.55
160	361513.89	2295787.58
161	361513.49	2295826.92
162	361527.1	2295877.41
163	361527.4	2295879.13
164	361527.4	2295880.48
165	361525.01	2295930.38
166	361522.19	2296000
167	361522.16	2296000.36
168	361520.65	2296023.6
169	361489.93	2296694.8
170	361480.67	2296975.01
171	361480.66	2296975.19
172	361474.06	2297116.98
173	361473.67	2297186.41
174	361473.67	2297186.7
175	361460.3	2297617.76
176	361493.55	2297615.89
177	361493.94	2297615.91
178	361531.28	2297615.23
179	361532.32	2297615.27
180	361534.03	2297615.57
181	361535.66	2297616.16
182	361537.16	2297617.03
183	361538.49	2297618.14
184	361539.6	2297619.47
185	361540.47	2297620.97
186	361541.06	2297622.6
187	361541.28	2297623.87
188	361546.79	2297664.89
189	361546.83	2297665.26
190	361547.82	2297675.56
191	361547.83	2297675.97
192	361551.37	2297740.23
193	361551.38	2297740.53
194	361556.51	2297932.8
195	361560.01	2298136.05
196	361560.02	2298136.38
197	361559.9	2298148.28
198	361559.9	2298148.61
199	361556.77	2298243.29
200	361556.74	2298243.83
201	361556.57	2298244.8
202	361540.42	2298330.41
203	361565.86	2298329.41
204	361567.12	2298329.44
205	361568.19	2298329.63
206	361584.52	2298332.85
207	361580.74	2298352.36
208	361565.46	2298349.34
209	361536.63	2298350.45
210	361531.49	2298377.64
211	361531.32	2298378.37
212	361531.19	2298378.72
213	361528.19	2298388.53
214	361527.81	2298389.48
215	361490.82	2298476.29
216	361468.59	2298535.76
217	361468.29	2298536.49
218	361468.15	2298536.72
219	361450.34	2298572.43
220	361449.59	2298573.69
221	361448.48	2298575.02
222	361447.15	2298576.13
223	361445.65	2298577
224	361444.02	2298577.59
225	361442.85	2298577.8
226	361385.75	2298586.03
227	361342.89	2298728.95
228	361342.76	2298729.25
229	361301.21	2298852.81
230	361267.33	2298964.58
231	361184.96	2299225.66
232	361184.82	2299225.97
233	361166.33	2299278.41
234	361150.77	2299405.32
235	361352.17	2299406.48
236	361353.28	2299407.81
237	361354.15	2299409.31
238	361354.74	2299410.94
239	361355.04	2299412.65
240	361355.04	2299413.44
241	361354.94	2299414.51
242	361354.17	2299416.84
243	361150.45	2299945.14
244	361150.33	2299943.36
245	361088.84	2300093.34
246	360818.6	2300743.14
247	360835.13	2301148.36
248	360835.1	2301149.64
249	360835	2301150.23
250	360832.8	2301165.19
251	360832.57	2301166.3
252	360832.37	2301166.85
253	360605.52	2302150.87
254	360605.36	2302151.21
255	360191.09	2302988.47
256	359913.12	2303950.32
257	359912.96	2303950.7
258	359894.94	2304004.75
259	359882.38	2304067.97
260	359882.29	2304068.26
261	359774.83	2304534.35
262	359761.67	2304586.92
263	359751.61	2304615.96
264	359745.06	2304698.36
265	360460.06	2304741.28
266	360908.8	2304728.24
267	362600.85	2304683.12
268	362902.32	2304675.44
269	364124.73	2304643.1
270	364309.42	2304637.96
271	364377.55	2304636.6
272	364377.23	2304589.34
273	364377.27	2304588.38
274	364377.57	2304586.67
275	364378.16	2304585.04
276	364379.03	2304583.54
277	364380.14	2304582.21
278	364381.47	2304581.1
279	364382.97	2304580.23
280	364384.6	2304579.64
281	364386.24	2304579.35
282	364427.75	2304575.39
283	364429.56	2304575.39
284	364431.27	2304575.69
285	364432.9	2304576.28
286	364434.4	2304577.15
287	364435.73	2304578.26
288	364436.19	2304578.82
289	364481.24	2304630.91
290	364805.32	2304992.04
291	364893.63	2305037.53
292	364894.78	2305038.23
293	364896.11	2305039.34
294	364897.22	2305040.67
295	364898.09	2305042.17
296	364898.68	2305043.8
297	364908.24	2305080.99
298	364908.35	2305081.66
299	364914.07	2305112.31
300	365219.57	2305179.8
301	365221.69	2305174.25
302	365239.45	2305177.52
303	365236.25	2305193.56
304	365236.11	2305194.2
305	365235.52	2305195.83
306	365234.65	2305197.33
307	365233.54	2305198.66
308	365232.21	2305199.77
309	365230.71	2305200.64
310	365229.08	2305201.23
311	365227.37	2305201.53
312	365225.63	2305201.53
313	365224.36	2305201.31
314	364903.34	2305130.31
315	364902.91	2305130.21
316	364901.28	2305129.62
317	364899.78	2305128.75
318	364898.45	2305127.64
319	364897.34	2305126.31
320	364896.47	2305124.81
321	364895.88	2305123.18
322	364895.74	2305122.41
323	364888.88	2305085.62
324	364880.54	2305053.18
325	364803.26	2305014.35
326	364791.89	2305058.83
327	364778.19	2305110.57
328	364702.48	2305383.06
329	364701.91	2305384.61
330	364701.67	2305385.02
331	364695.26	2305397.3
332	364677.68	2305388.01
333	364683.59	2305378.71
334	364758.97	2305105.41
335	364772.7	2305053.58
336	364772.8	2305053.28
337	364788	2305002.54
338	364466.27	2304643.97
339	364424.52	2304595.69
340	364397.21	2304598.29
341	364397.63	2304643.87
342	364397.6	2304646.78
343	364393.45	2304697.15
344	364388.42	2304842.56
345	364381.07	2305048.49
346	364361.22	2305047.78
347	364368.1	2304853.71
348	364333.24	2304858.59
349	364332.73	2304858.65
350	364330.99	2304858.65
351	364329.4	2304858.37
352	364150.07	2304812.59
353	364097.55	2305007.91
354	364096.96	2305009.54
355	364096.09	2305011.04
356	364094.98	2305012.37
357	364093.65	2305013.48
358	364092.15	2305014.35
359	364091.4	2305014.62
360	364070.71	2305022.37
361	364070.64	2305022.52
362	364070.49	2305022.88
363	364069.62	2305024.38
364	364068.51	2305025.71
365	364067.18	2305026.82
366	364065.68	2305027.69
367	364064.05	2305028.28
368	364062.72	2305028.51
369	364057.82	2305029.16
370	364057.12	2305029.25
371	364050.81	2305019.27
372	364053.37	2305010.26
373	364054.81	2305008.57
374	364056.16	2305007.51
375	364057.49	2305006.4
376	364058.99	2305005.53
377	364059.74	2305005.26
378	364079.66	2304997.8
379	364133.4	2304797.94
380	364133.99	2304796.31
381	364134.86	2304794.81
382	364135.97	2304793.48
383	364137.3	2304792.37
384	364138.8	2304791.5
385	364140.43	2304790.91
386	364142.14	2304790.61
387	364143.88	2304790.61
388	364145.47	2304790.89
389	364332.42	2304838.61
390	364368.82	2304833.52
391	364373.57	2304696.23
392	364373.6	2304695.75
393	364376.86	2304656.18
394	364125.29	2304663.09
395	362902.84	2304695.44
396	362601.38	2304703.02
397	360909.37	2304748.14
398	360460.2	2304761.18
399	360459.31	2304761.15
400	359742.36	2304718.12
401	359723.06	2304884.41
402	359874.21	2304993.45
403	359862.56	2305009.58
404	359721.87	2305008.13
405	359720.4	2304959.59
406	359716.11	2305220.08
407	359696.25	2305220.77
408	359696.25	2305219.76
409	359700.51	2304959.2
410	359702.55	2304888.77
411	359702.59	2304888.19
412	359702.64	2304887.92
413	359722.46	2304717.04
414	359656.52	2304713.24
415	359623.94	2304713.53
416	359623.85	2304693.68
417	359648.59	2304693.35
418	359649.22	2304693.38
419	359725.1	2304697.23
420	359731.97	2304652.76
421	359732.06	2304652.44
422	359742.17	2304598.69
423	359745.13	2304583.19
424	359755.32	2304330.4
425	359755.42	2304330.06
426	359862.89	2304063.94
427	359875.54	2304000.25
428	359875.69	2303999.61
429	359875.9	2303999.05
430	359894.06	2303944.6
1	360172.09	2302982.58