Информация о возможном установлении публичного сервитута

В соответствии с пунктом 3 статьи 39.42 Земельного кодекса Российской Федерации администрация Соль-Илецкого муниципального округа Оренбургской области сообщает, что для использования земельных участков в целях эксплуатации объекта электросетевого хозяйства «ВЛ-10 кВ от опоры №234 до ТП-293 Л-10 кВ Си-16 ПС Соль-Илецкая 110/35/10 кВ» возможно установление публичного сервитута в границах земельных участков с кадастровыми номерами: 56:29:1701001:1004, 56:29:0000000:3334, 56:29:0000000:2893, 56:29:0000000:2261, 56:29:1705013:42, с условными кадастровыми номерами: 56:29:1705018, 56:29:1705013, 56:29:1702004, 56:29:1701001, площадью 130074 кв.м..

Обоснованием необходимости установления публичного сервитута является в целях эксплуатации существующего объекта электросетевого хозяйства ВЛ-10 кВ от опоры №234 до ТП-293 Л-10 кВ Си-16 ПС Соль-Илецкая 110/35/10 кВ. Объект электросетевого хозяйства ВЛ-10 кВ от опоры №234 до ТП-293 Л-10 кВ Си-16 ПС Соль-Илецкая 110/35/10 кВ введен в эксплуатацию (дата завершения строительства составных частей объекта – 31.10.2019 г.) и относится к движимому имуществу. Реквизиты правоустанавливающих или правоудостоверяющих документов на сооружение, в целях эксплуатации которого испрашивается публичный сервитут – Инвентарная карточка учета объекта № 5637-00-019000000922 (пункт 2 статьи 130 Гражданского кодекса Российской Федерации, письмо Минэкономразвития России № Д23и-3919 от 11.02.2019 г.). Так как ВЛ-10 кВ от опоры №234 до ТП-293 Л-10 кВ Си-16 ПС Соль-Илецкая 110/35/10 кВ является существующим и не требует реконструкции, сведения, указанные в подпунктах 1 – 9 пункта 2 статьи 39.41 и в подпункте 2 пункта 3 статьи 39.41 ЗК РФ, не приводятся. В соответствии со статьей 39.41 ЗК РФ границы публичного сервитута устанавливаются в пределах, не превышающих размеров соответствующих охранных зон. В этой связи границы публичного сервитута соответствуют границам охранной зоны, установленной согласно Правилам установления охранных зон объектов электросетевого хозяйства и особых условий использования земельных участков, расположенных в границах таких зон, утвержденным постановлением Правительства РФ от 24.02.2009 г. № 160. Установление публичного сервитута в границах существующих охранных зон наименее обременительно для использования земельного участка в соответствии с его целевым назначением и разрешенным использованием (пункт 8 статьи 23 ЗК РФ). В соответствии с подпунктом 3 части пункта 8 статьи 26 Федерального закона от 03.08.2018 г. № 342-ФЗ «О внесении изменений в Градостроительный кодекс Российской Федерации и отдельные законодательные акты Российской Федерации» до 01.01.2028 г. зоны с особыми условиями использования территорий считаются установленными в случае отсутствия сведений о таких зонах в Едином государственном реестре недвижимости, если такие зоны

установлены до 01.01.2026 г. нормативным правовым актом, предусматривающим установление зон с особыми условиями использования территорий в границах, установленных указанным актом, без принятия решения исполнительного органа государственной власти или органа местного самоуправления об установлении таких зон либо согласования уполномоченным органом исполнительной власти границ зоны с особыми условиями использования территории. Таким образом, границы публичного сервитута определены в соответствии с границами установленной на основании постановления Правительства РФ от 24.02.2009 г. № 160 охранной зоны объекта электросетевого хозяйства. Плата за публичный сервитут устанавливается согласно статье 39.46 ЗК РФ. Публичный сервитут устанавливается Публичным акционерным обществом «Россети Волга».

Заинтересованные лица могут ознакомиться с поступившим ходатайством о возможном установлении публичного сервитута и описанием местоположения границ по адресу: г. Соль-Илецк, ул. Карла Маркса, д. 6, каб. № 8 понедельник - четверг с 9.00 - 18.00 часов, пятница с 9.00 - 17.00 часов, обед с 13-00 до 13-48. Заявления об учете прав на земельный участок (в случае отсутствия регистрации) подаются в МАУ «Многофункциональный центр оказания государственных и муниципальных услуг», расположенного по адресу: г. Соль-Илецк, пер. Светачева, 13 «А» в течение 30 дней со дня опубликования настоящего извещения.

Данное извещение размещено на официальном сайте администрации Соль-Илецкого муниципального округа Оренбургской области по адресу: https://soliletsk.orb.ru/activity/54817/, на установленном для официального опубликования (обнародования) правовых актов Соль-Илецкого муниципального округа по адресу: https://pravo-soliletsk.ru, а также на информационном щите в границах Тамар-Уткульского территориального отдела.

Первый заместитель главы муниципального
округа – заместитель главы муниципального С.В. Шукаев
округа по экономике, бюджетным отношениям
и инвестиционной политике

ДОКУМЕНТ ПОДПИСАН
ЭЛЕКТРОННОЙ ПОДПИСЬЮ

СВЕДЕНИЯ О СЕРТИФИКАТЕ ЭП

Сертификат: c17e649d3de97dd794ad5e2685fec1d4
Владелец: Шукаев Сергей Валерьевич
Действителен с 06.02.2025 до 02.05.2026

ГРАФИЧЕСКОЕ ОПИСАНИЕ

местоположения границ публичного сервитута

ВЛ-10 кВ от опоры №234 до ТП-293 Л-10 кВ Си-16 ПС Соль-Илецкая 110/35/10 кВ
(наименование объекта, местоположение границ которого описано (далее - объект)

Раздел 1

Сведения об объекте		
№ п/п	Характеристики объекта	Описание характеристик
1	2	3
1	Местоположение объекта	461545, Оренбургская область, район Соль-Илецкий, село Тамар-Уткуль
2	Площадь объекта +/- величина погрешности определения площади (Р+/- Дельта Р)	130074 кв.м ± 123.63 кв.м
3	Иные характеристики объекта	Публичный сервитут устанавливается для эксплуатации объекта электросетевого хозяйства ВЛ-10 кВ от опоры №234 до ТП-293 Л-10 кВ Си-16 ПС Соль-Илецкая 110/35/10 кВ (п.1 статьи 39.37 Земельного кодекса Российской Федерации)

Раздел 2

Сведения о местоположении границ объекта

1. Система координат МСК-56, зона 2

2. Сведения о характерных точках границ объекта

Обозначение характерных точек границ	Координаты, м		Метод определения координат характерной точки	Средняя квадратическая погрешность положения характерной точки (M_t), м	Описание обозначения точкина местности (при наличии)
	X	Y			
1	2	3	4	5	6
1	351159.86	2299425.54	Метод спутниковых геодезических измерений (определений)	0.10	–
2	351119.33	2299398.20	Метод спутниковых геодезических измерений (определений)	0.10	–
3	351070.04	2299363.94	Метод спутниковых геодезических измерений (определений)	0.10	–
4	351019.31	2299330.25	Метод спутниковых геодезических измерений (определений)	0.10	–
5	350920.00	2299263.11	Метод спутниковых геодезических измерений (определений)	0.10	–
6	350870.94	2299229.65	Метод спутниковых геодезических измерений (определений)	0.10	–
7	350829.88	2299202.18	Метод спутниковых геодезических	0.10	–

			измерений (определений)		
8	350792.50	2299196.20	Метод спутниковых геодезических измерений (определений)	0.10	–
9	350704.48	2299181.47	Метод спутниковых геодезических измерений (определений)	0.10	–
10	350649.03	2299172.51	Метод спутниковых геодезических измерений (определений)	0.10	–
11	350594.36	2299162.89	Метод спутниковых геодезических измерений (определений)	0.10	–
12	350541.51	2299154.17	Метод спутниковых геодезических измерений (определений)	0.10	–
13	350488.15	2299145.79	Метод спутниковых геодезических измерений (определений)	0.10	–
14	350431.83	2299136.59	Метод спутниковых геодезических измерений (определений)	0.10	–
15	350378.56	2299127.57	Метод спутниковых геодезических измерений (определений)	0.10	–
16	350324.66	2299118.83	Метод спутниковых геодезических измерений (определений)	0.10	–
17	350162.29	2299091.73	Метод спутниковых геодезических измерений (определений)	0.10	–
18	350053.56	2299074.14	Метод спутниковых геодезических измерений (определений)	0.10	–
19	349998.33	2299065.42	Метод спутниковых геодезических измерений (определений)	0.10	–
20	349944.41	2299056.30	Метод спутниковых геодезических измерений (определений)	0.10	–
21	349845.91	2299040.02	Метод спутниковых геодезических измерений (определений)	0.10	–
22	349801.47	2299032.38	Метод спутниковых геодезических измерений (определений)	0.10	–
23	349746.80	2299023.61	Метод спутниковых геодезических измерений (определений)	0.10	–
24	349586.34	2298997.09	Метод спутниковых геодезических измерений	0.10	–

			(определений)		
25	349475.89	2298979.28	Метод спутниковых геодезических измерений (определений)	0.10	–
26	349421.91	2298970.01	Метод спутниковых геодезических измерений (определений)	0.10	–
27	349368.04	2298961.43	Метод спутниковых геодезических измерений (определений)	0.10	–
28	349263.03	2298942.94	Метод спутниковых геодезических измерений (определений)	0.10	–
29	349204.97	2298934.28	Метод спутниковых геодезических измерений (определений)	0.10	–
30	349150.73	2298925.11	Метод спутниковых геодезических измерений (определений)	0.10	–
31	349041.21	2298907.39	Метод спутниковых геодезических измерений (определений)	0.10	–
32	348988.57	2298898.30	Метод спутниковых геодезических измерений (определений)	0.10	–
33	348934.74	2298889.94	Метод спутниковых геодезических измерений (определений)	0.10	–
34	348890.05	2298882.74	Метод спутниковых геодезических измерений (определений)	0.10	–
35	348858.60	2298877.21	Метод спутниковых геодезических измерений (определений)	0.10	–
36	348759.02	2298861.17	Метод спутниковых геодезических измерений (определений)	0.10	–
37	348705.49	2298852.35	Метод спутниковых геодезических измерений (определений)	0.10	–
38	348650.13	2298842.77	Метод спутниковых геодезических измерений (определений)	0.10	–
39	348596.41	2298834.15	Метод спутниковых геодезических измерений (определений)	0.10	–
40	348542.05	2298825.22	Метод спутниковых геодезических измерений (определений)	0.10	–
41	348492.29	2298816.76	Метод спутниковых геодезических измерений (определений)	0.10	–

42	348433.70	2298807.56	Метод спутниковых геодезических измерений (определений)	0.10	–
43	348328.38	2298789.45	Метод спутниковых геодезических измерений (определений)	0.10	–
44	348272.52	2298780.63	Метод спутниковых геодезических измерений (определений)	0.10	–
45	348218.00	2298771.59	Метод спутниковых геодезических измерений (определений)	0.10	–
46	348163.20	2298762.93	Метод спутниковых геодезических измерений (определений)	0.10	–
47	348055.03	2298744.60	Метод спутниковых геодезических измерений (определений)	0.10	–
48	347999.68	2298735.74	Метод спутниковых геодезических измерений (определений)	0.10	–
49	347905.72	2298720.24	Метод спутниковых геодезических измерений (определений)	0.10	–
50	347871.63	2298714.81	Метод спутниковых геодезических измерений (определений)	0.10	–
51	347827.93	2298708.06	Метод спутниковых геодезических измерений (определений)	0.10	–
52	347773.89	2298699.49	Метод спутниковых геодезических измерений (определений)	0.10	–
53	347665.21	2298681.25	Метод спутниковых геодезических измерений (определений)	0.10	–
54	347611.08	2298673.20	Метод спутниковых геодезических измерений (определений)	0.10	–
55	347556.12	2298664.38	Метод спутниковых геодезических измерений (определений)	0.10	–
56	347501.11	2298656.54	Метод спутниковых геодезических измерений (определений)	0.10	–
57	347447.80	2298649.69	Метод спутниковых геодезических измерений (определений)	0.10	–
58	347391.71	2298642.04	Метод спутниковых геодезических измерений (определений)	0.10	–
59	347337.90	2298635.09	Метод спутниковых	0.10	–

			геодезических измерений (определений)		
60	347284.55	2298627.45	Метод спутниковых геодезических измерений (определений)	0.10	–
61	347229.99	2298621.62	Метод спутниковых геодезических измерений (определений)	0.10	–
62	347121.91	2298608.57	Метод спутниковых геодезических измерений (определений)	0.10	–
63	347011.22	2298596.01	Метод спутниковых геодезических измерений (определений)	0.10	–
64	346956.74	2298590.37	Метод спутниковых геодезических измерений (определений)	0.10	–
65	346882.31	2298581.56	Метод спутниковых геодезических измерений (определений)	0.10	–
66	346835.95	2298577.43	Метод спутниковых геодезических измерений (определений)	0.10	–
67	346782.19	2298570.77	Метод спутниковых геодезических измерений (определений)	0.10	–
68	346728.64	2298565.04	Метод спутниковых геодезических измерений (определений)	0.10	–
69	346617.56	2298552.60	Метод спутниковых геодезических измерений (определений)	0.10	–
70	346561.84	2298546.96	Метод спутниковых геодезических измерений (определений)	0.10	–
71	346507.03	2298540.92	Метод спутниковых геодезических измерений (определений)	0.10	–
72	346344.94	2298524.01	Метод спутниковых геодезических измерений (определений)	0.10	–
73	346180.98	2298506.37	Метод спутниковых геодезических измерений (определений)	0.10	–
74	346073.41	2298495.29	Метод спутниковых геодезических измерений (определений)	0.10	–
75	346019.85	2298489.97	Метод спутниковых геодезических измерений (определений)	0.10	–
76	345962.07	2298483.16	Метод спутниковых геодезических	0.10	–

			измерений (определений)		
77	345803.96	2298466.71	Метод спутниковых геодезических измерений (определений)	0.10	–
78	345750.17	2298461.74	Метод спутниковых геодезических измерений (определений)	0.10	–
79	345693.19	2298454.89	Метод спутниковых геодезических измерений (определений)	0.10	–
80	345642.43	2298449.87	Метод спутниковых геодезических измерений (определений)	0.10	–
81	345570.18	2298441.94	Метод спутниковых геодезических измерений (определений)	0.10	–
82	345515.48	2298436.65	Метод спутниковых геодезических измерений (определений)	0.10	–
83	345459.30	2298430.60	Метод спутниковых геодезических измерений (определений)	0.10	–
84	345302.70	2298412.97	Метод спутниковых геодезических измерений (определений)	0.10	–
85	345246.56	2298407.03	Метод спутниковых геодезических измерений (определений)	0.10	–
86	345223.15	2298404.24	Метод спутниковых геодезических измерений (определений)	0.10	–
87	345221.45	2298404.31	Метод спутниковых геодезических измерений (определений)	0.10	–
88	345220.52	2298382.93	Метод спутниковых геодезических измерений (определений)	0.10	–
89	345223.95	2298382.78	Метод спутниковых геодезических измерений (определений)	0.10	–
90	345248.95	2298385.76	Метод спутниковых геодезических измерений (определений)	0.10	–
91	345305.03	2298391.70	Метод спутниковых геодезических измерений (определений)	0.10	–
92	345461.64	2298409.33	Метод спутниковых геодезических измерений (определений)	0.10	–
93	345517.65	2298415.36	Метод спутниковых геодезических измерений	0.10	–

			(определений)		
94	345572.38	2298420.66	Метод спутниковых геодезических измерений (определений)	0.10	–
95	345644.65	2298428.58	Метод спутниковых геодезических измерений (определений)	0.10	–
96	345695.53	2298433.62	Метод спутниковых геодезических измерений (определений)	0.10	–
97	345752.43	2298440.46	Метод спутниковых геодезических измерений (определений)	0.10	–
98	345806.06	2298445.41	Метод спутниковых геодезических измерений (определений)	0.10	–
99	345964.41	2298461.89	Метод спутниковых геодезических измерений (определений)	0.10	–
100	346022.16	2298468.69	Метод спутниковых геодезических измерений (определений)	0.10	–
101	346075.57	2298474.00	Метод спутниковых геодезических измерений (определений)	0.10	–
102	346183.23	2298485.09	Метод спутниковых геодезических измерений (определений)	0.10	–
103	346292.72	2298496.78	Метод спутниковых геодезических измерений (определений)	0.10	–
104	346347.18	2298502.72	Метод спутниковых геодезических измерений (определений)	0.10	–
105	346402.44	2298508.36	Метод спутниковых геодезических измерений (определений)	0.10	–
106	346509.34	2298519.64	Метод спутниковых геодезических измерений (определений)	0.10	–
107	346564.09	2298525.68	Метод спутниковых геодезических измерений (определений)	0.10	–
108	346619.83	2298531.32	Метод спутниковых геодезических измерений (определений)	0.10	–
109	346730.97	2298543.76	Метод спутниковых геодезических измерений (определений)	0.10	–
110	346784.64	2298549.51	Метод спутниковых геодезических измерений (определений)	0.10	–

111	346838.22	2298556.15	Метод спутниковых геодезических измерений (определений)	0.10	–
112	346884.50	2298560.27	Метод спутниковых геодезических измерений (определений)	0.10	–
113	346959.11	2298569.10	Метод спутниковых геодезических измерений (определений)	0.10	–
114	347013.54	2298574.74	Метод спутниковых геодезических измерений (определений)	0.10	–
115	347124.39	2298587.31	Метод спутниковых геодезических измерений (определений)	0.10	–
116	347232.40	2298600.36	Метод спутниковых геодезических измерений (определений)	0.10	–
117	347287.20	2298606.21	Метод спутниковых геодезических измерений (определений)	0.10	–
118	347340.79	2298613.88	Метод спутниковых геодезических измерений (определений)	0.10	–
119	347394.53	2298620.83	Метод спутниковых геодезических измерений (определений)	0.10	–
120	347450.61	2298628.48	Метод спутниковых геодезических измерений (определений)	0.10	–
121	347503.99	2298635.33	Метод спутниковых геодезических измерений (определений)	0.10	–
122	347559.33	2298643.22	Метод спутниковых геодезических измерений (определений)	0.10	–
123	347614.34	2298652.05	Метод спутниковых геодезических измерений (определений)	0.10	–
124	347668.56	2298660.11	Метод спутниковых геодезических измерений (определений)	0.10	–
125	347777.34	2298678.37	Метод спутниковых геодезических измерений (определений)	0.10	–
126	347831.24	2298686.92	Метод спутниковых геодезических измерений (определений)	0.10	–
127	347874.95	2298693.67	Метод спутниковых геодезических измерений (определений)	0.10	–
128	347909.14	2298699.12	Метод спутниковых	0.10	–

			геодезических измерений (определений)		
129	348003.11	2298714.62	Метод спутниковых геодезических измерений (определений)	0.10	–
130	348058.52	2298723.48	Метод спутниковых геодезических измерений (определений)	0.10	–
131	348166.65	2298741.81	Метод спутниковых геодезических измерений (определений)	0.10	–
132	348221.42	2298750.46	Метод спутниковых геодезических измерений (определений)	0.10	–
133	348275.93	2298759.51	Метод спутниковых геодезических измерений (определений)	0.10	–
134	348331.88	2298768.34	Метод спутниковых геодезических измерений (определений)	0.10	–
135	348437.17	2298786.44	Метод спутниковых геодезических измерений (определений)	0.10	–
136	348495.75	2298795.64	Метод спутниковых геодезических измерений (определений)	0.10	–
137	348545.58	2298804.11	Метод спутниковых геодезических измерений (определений)	0.10	–
138	348599.84	2298813.03	Метод спутниковых геодезических измерений (определений)	0.10	–
139	348653.65	2298821.66	Метод спутниковых геодезических измерений (определений)	0.10	–
140	348709.06	2298831.25	Метод спутниковых геодезических измерений (определений)	0.10	–
141	348762.45	2298840.05	Метод спутниковых геодезических измерений (определений)	0.10	–
142	348862.16	2298856.10	Метод спутниковых геодезических измерений (определений)	0.10	–
143	348893.61	2298861.63	Метод спутниковых геодезических измерений (определений)	0.10	–
144	348938.09	2298868.80	Метод спутниковых геодезических измерений (определений)	0.10	–
145	348992.03	2298877.18	Метод спутниковых геодезических	0.10	–

			измерений (определений)		
146	349044.74	2298886.28	Метод спутниковых геодезических измерений (определений)	0.10	–
147	349154.22	2298904.00	Метод спутниковых геодезических измерений (определений)	0.10	–
148	349208.33	2298913.15	Метод спутниковых геодезических измерений (определений)	0.10	–
149	349266.47	2298921.81	Метод спутниковых геодезических измерений (определений)	0.10	–
150	349371.58	2298940.33	Метод спутниковых геодезических измерений (определений)	0.10	–
151	349425.41	2298948.90	Метод спутниковых геодезических измерений (определений)	0.10	–
152	349479.42	2298958.17	Метод спутниковых геодезических измерений (определений)	0.10	–
153	349589.78	2298975.97	Метод спутниковых геодезических измерений (определений)	0.10	–
154	349750.26	2299002.49	Метод спутниковых геодезических измерений (определений)	0.10	–
155	349804.98	2299011.26	Метод спутниковых геодезических измерений (определений)	0.10	–
156	349849.45	2299018.92	Метод спутниковых геодезических измерений (определений)	0.10	–
157	349893.45	2299026.13	Метод спутниковых геодезических измерений (определений)	0.10	–
158	350001.78	2299044.30	Метод спутниковых геодезических измерений (определений)	0.10	–
159	350056.95	2299053.01	Метод спутниковых геодезических измерений (определений)	0.10	–
160	350165.75	2299070.62	Метод спутниковых геодезических измерений (определений)	0.10	–
161	350328.14	2299097.71	Метод спутниковых геодезических измерений (определений)	0.10	–
162	350382.06	2299106.46	Метод спутниковых геодезических измерений	0.10	–

			(определений)		
163	350435.34	2299115.48	Метод спутниковых геодезических измерений (определений)	0.10	–
164	350491.54	2299124.66	Метод спутниковых геодезических измерений (определений)	0.10	–
165	350544.92	2299133.04	Метод спутниковых геодезических измерений (определений)	0.10	–
166	350597.96	2299141.79	Метод спутниковых геодезических измерений (определений)	0.10	–
167	350652.59	2299151.41	Метод спутниковых геодезических измерений (определений)	0.10	–
168	350707.94	2299160.35	Метод спутниковых геодезических измерений (определений)	0.10	–
169	350795.96	2299175.08	Метод спутниковых геодезических измерений (определений)	0.10	–
170	350837.89	2299181.79	Метод спутниковых геодезических измерений (определений)	0.10	–
171	350882.92	2299211.92	Метод спутниковых геодезических измерений (определений)	0.10	–
172	350932.01	2299245.40	Метод спутниковых геодезических измерений (определений)	0.10	–
173	351031.23	2299312.48	Метод спутниковых геодезических измерений (определений)	0.10	–
174	351082.07	2299346.23	Метод спутниковых геодезических измерений (определений)	0.10	–
175	351131.42	2299380.54	Метод спутниковых геодезических измерений (определений)	0.10	–
176	351171.40	2299407.50	Метод спутниковых геодезических измерений (определений)	0.10	–
177	351175.71	2299410.12	Метод спутниковых геодезических измерений (определений)	0.10	–
178	351164.62	2299428.42	Метод спутниковых геодезических измерений (определений)	0.10	–
1	351159.86	2299425.54	Метод спутниковых геодезических измерений (определений)	0.10	–

3. Сведения о характерных точках части (частей) границы объекта

Обозначение характерных точек части границы	Координаты, м		Метод определения координат характерной точки	Средняя квадратическая погрешность положения характерной точки (M_t), м	Описание обозначения точки на местности (при наличии)
	X	Y			
1	2	3	4	5	6
–	–	–	–	–	–

Схема расположения границ публичного сервитута
для эксплуатации объекта
ВЛ-10 кВ от опоры №234 до ТП-293 Л-10 кВ Си-16 ПС Соль-Илецкая 110/35/10 кВ

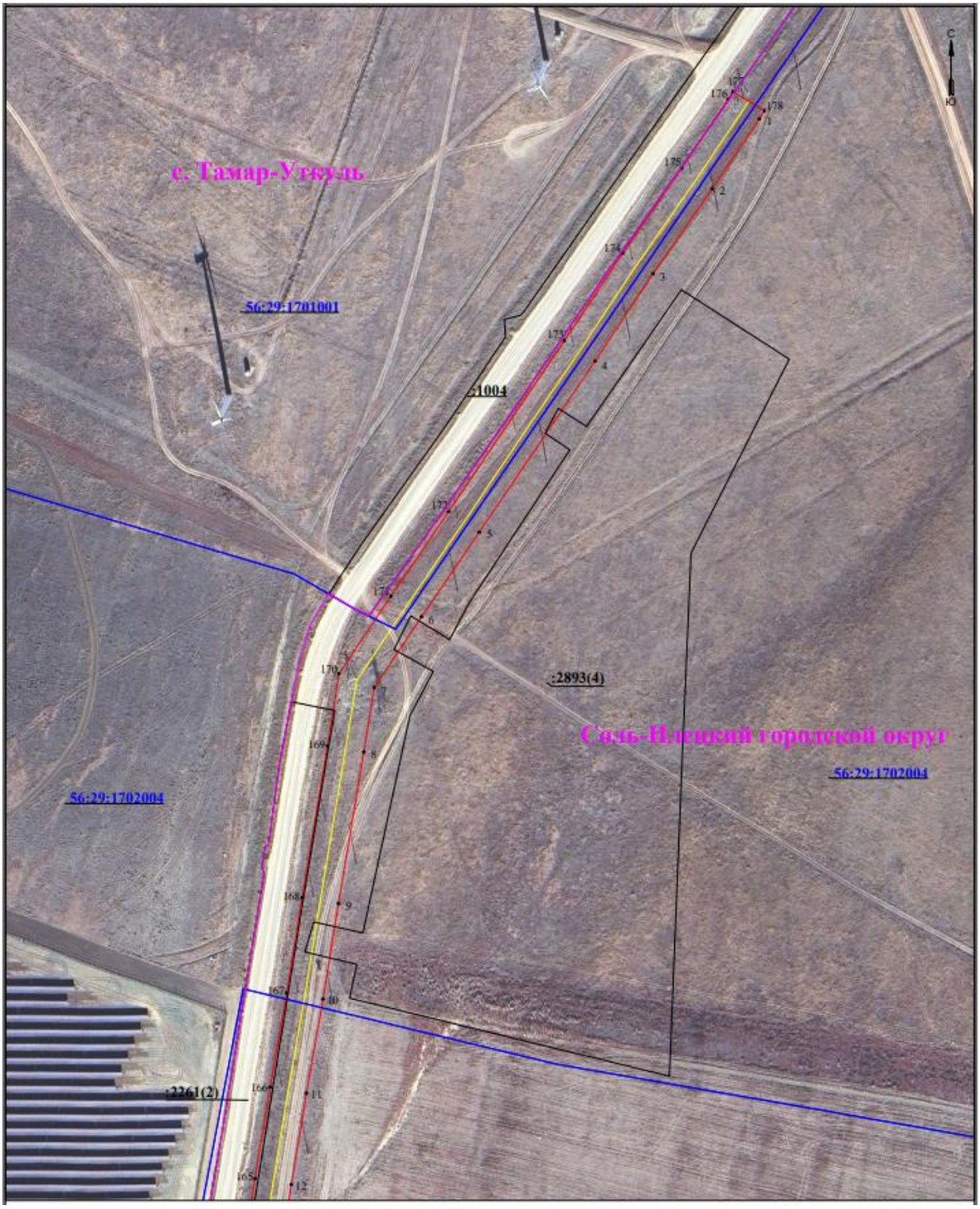


56:29:1705013


56:29:1702004
56:29:1705013
:42


56:29:1705013
:42


С
Ю
135
42
134
43
133
44
132
45
131
46
130
47
129
48
128
49
127
50
126
51
56:29:1705013
Соль-Илецкий городской округ


56:29:1705013
56:29:1705017
56:29:1705018
Сол.-Илекский городской округ
:3334(128)
122
52
124
53
123
54
122
55
121
56
120
57
119
58
118
59
117
60
116
61
115
62
С
Ю


56:29:1705017
56:29:1705018
114
83
113
64
112
65
111
66
110
67
109
68
108
69
107
70
106
71
105


56:29:1705017
56:29:1705018
Ю



:2261(1)
56:29:1705017
56:29:1705018
С
Ю

Схема расположения границ публичного сервитута
для эксплуатации объекта

ВЛ-10 кВ от опоры №234 до ТП-293 Л-10 кВ Си-16 ПС Соль-Илецкая 110/35/10 кВ

Обзорная схема границ объекта землеустройства

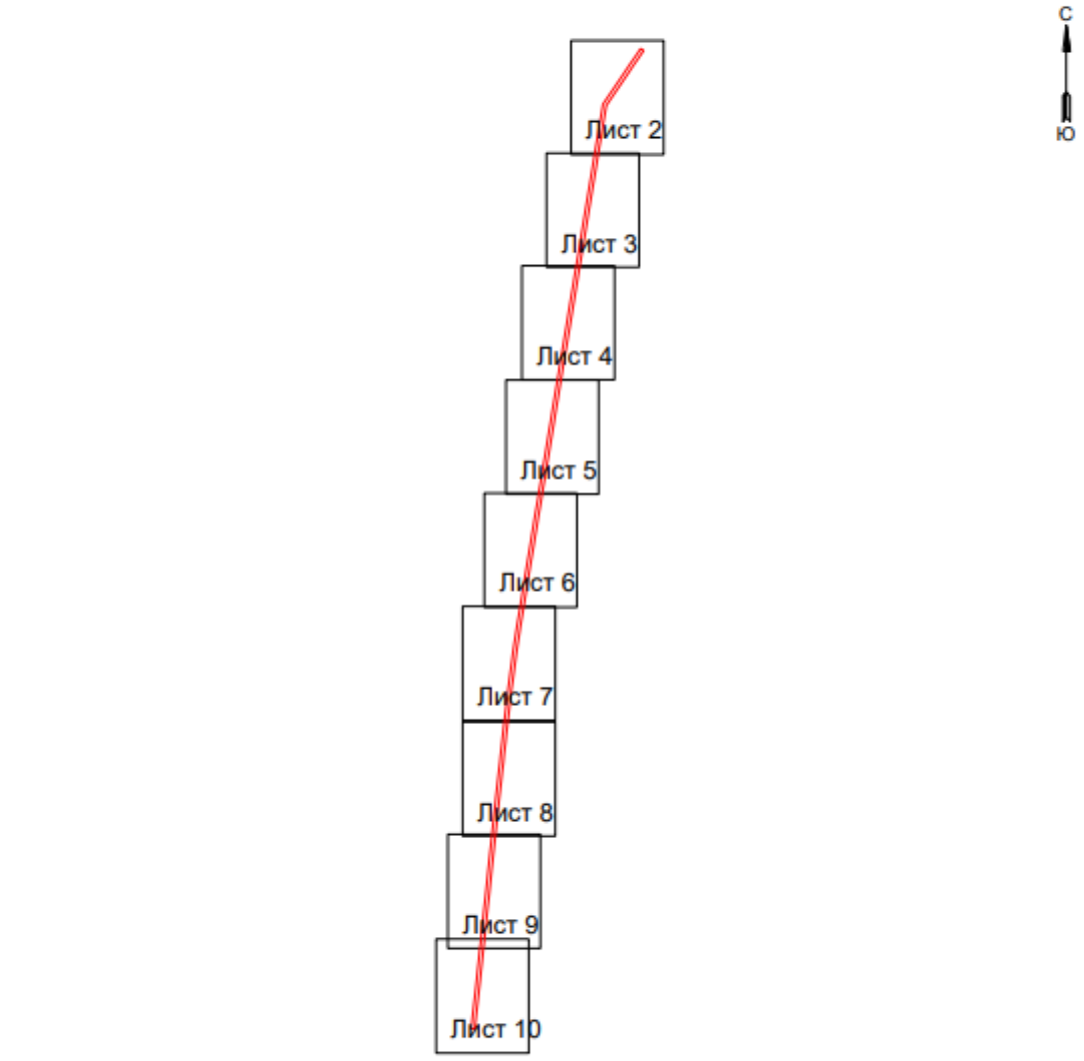

УСЛОВНЫЕ ОБОЗНАЧЕНИЯ

- границы устанавливаемого публичного сервитута
- ось линии, контур объекта
- границы муниципального образования, населенных пунктов
- границы кадастрового квартала
- 1 - обозначение характерной точки границы устанавливаемого публичного сервитута
- :123 - кадастровый номер земельного участка
- 56:00:0000000 - кадастровый номер квартала