Информация о возможном установлении публичного сервитута

В соответствии с пунктом 3 статьи 39.42 Земельного кодекса Российской Федерации администрация Соль-Илецкого муниципального округа Оренбургской области сообщает, что для использования земельных участков в целях эксплуатации объекта электросетевого хозяйства «ВЛ-10 кВ от опоры №180 до ТП-300 Л-10 кВ Си-10 (отв. на ТП-144) ПС Соль-Илецкая 110/35/10 кВ» возможно установление публичного сервитута в границах земельных участков с кадастровыми номерами: 56:29:2008018:1, 56:29:2008011:2, 56:29:2008011:16, 56:29:2008007:8, 56:29:2008007:229, 56:29:2008007:15, 56:29:2004001:215, 56:29:2001001:52, 56:29:2001001:45, 56:29:2001001:294, 56:29:0000000:3348, 56:29:0000000:2915, 56:29:0000000:2276, 56:29:0000000:2092, с условными кадастровыми номерами: 56:29:2008019, 56:29:2008018, 56:29:2008011, 56:29:2008007, 56:29:2004001, 56:29:2001001, площадью 101076 кв.м..

Обоснованием необходимости установления публичного сервитута является в целях эксплуатации существующего объекта электросетевого хозяйства ВЛ-10 кВ от опоры №180 до ТП-300 Л-10 кВ Си-10 (отв. на ТП-144) ПС Соль-Илецкая 110/35/10 кВ. Объект электросетевого хозяйства ВЛ-10 кВ от опоры №180 до ТП-300 Л-10 кВ Си-10 (отв. на ТП-144) ПС Соль-Илецкая 110/35/10 кВ введен в эксплуатацию (дата завершения строительства составных частей объекта – 30.11.2019 г.) и относится к движимому имуществу. Реквизиты правоустанавливающих или правоудостоверяющих документов на сооружение, в целях эксплуатации которого испрашивается публичный сервитут – Инвентарная карточка учета объекта № 5637-00-019000000949 (пункт 2 статьи 130 Гражданского кодекса Российской Федерации, письмо Минэкономразвития России № Д23и-3919 от 11.02.2019 г.). Так как ВЛ-10 кВ от опоры №180 до ТП-300 Л-10 кВ Си-10 (отв. на ТП-144) ПС Соль-Илецкая 110/35/10 кВ является существующим и не требует реконструкции, сведения, указанные в подпунктах 1 – 9 пункта 2 статьи 39.41 и в подпункте 2 пункта 3 статьи 39.41 ЗК РФ, не приводятся. В соответствии со статьей 39.41 ЗК РФ границы публичного сервитута устанавливаются в пределах, не превышающих размеров соответствующих охранных зон. В этой связи границы публичного сервитута соответствуют границам охранной зоны, установленной согласно Правилам установления охранных зон объектов электросетевого хозяйства и особых условий использования земельных участков, расположенных в границах таких зон, утвержденным постановлением Правительства РФ от 24.02.2009 г. № 160. Установление публичного сервитута в границах существующих охранных зон наименее обременительно для использования земельного участка в соответствии с его целевым назначением и разрешенным использованием (пункт 8 статьи 23 ЗК РФ). В соответствии с подпунктом 3 части пункта 8 статьи 26 Федерального закона от 03.08.2018 г. № 342-ФЗ «О внесении изменений в Градостроительный кодекс Российской Федерации и отдельные

законодательные акты Российской Федерации» до 01.01.2028 г. зоны с особыми условиями использования территорий считаются установленными в случае отсутствия сведений о таких зонах в Едином государственном реестре недвижимости, если такие зоны установлены до 01.01.2026 г. нормативным правовым актом, предусматривающим установление зон с особыми условиями использования территорий в границах, установленных указанным актом, без принятия решения исполнительного органа государственной власти или органа местного самоуправления об установлении таких зон либо согласования уполномоченным органом исполнительной власти границ зоны с особыми условиями использования территории. Таким образом, границы публичного сервитута определены в соответствии с границами установленной на основании постановления Правительства РФ от 24.02.2009 г. № 160 охранной зоны объекта электросетевого хозяйства. Плата за публичный сервитут устанавливается согласно статье 39.46 ЗК РФ. Публичный сервитут устанавливается Публичным акционерным обществом «Россети Волга».

Заинтересованные лица могут ознакомиться с поступившим ходатайством о возможном установлении публичного сервитута и описанием местоположения границ по адресу: г. Соль-Илецк, ул. Карла Маркса, д. 6, каб. № 8 понедельник - четверг с 9.00 - 18.00 часов, пятница с 9.00 - 17.00 часов, обед с 13-00 до 13-48. Заявления об учете прав на земельный участок (в случае отсутствия регистрации) подаются в МАУ «Многофункциональный центр оказания государственных и муниципальных услуг», расположенного по адресу: г. Соль-Илецк, пер. Светачева, 13 «А» в течение 30 дней со дня опубликования настоящего извещения.

Данное извещение размещено на официальном сайте администрации Соль-Илецкого муниципального округа Оренбургской области по адресу: https://soliletsk.orb.ru/activity/54817/, на установленном для официального опубликования (обнародования) правовых актов Соль-Илецкого муниципального округа по адресу: https://pravo-soliletsk.ru, а также на информационном щите в границах Угольного территориального отдела.

Первый заместитель главы муниципального
округа – заместитель главы муниципального С.В. Шукаев
округа по экономике, бюджетным отношениям
и инвестиционной политике

ДОКУМЕНТ ПОДПИСАН
ЭЛЕКТРОННОЙ ПОДПИСЬЮ

СВЕДЕНИЯ О СЕРТИФИКАТЕ ЭП

Сертификат: c17e649d3de97dd794ad5e2685fec1d4
Владелец: Шукаев Сергей Валерьевич
Действителен с 06.02.2025 до 02.05.2026

ГРАФИЧЕСКОЕ ОПИСАНИЕ

местоположения границ публичного сервитута

ВЛ-10 кВ от опоры №180 до ТП-300 Л-10 кВ Си-10 (отв. на ТП-144) ПС Соль-Илецкая 110/35/10 кВ

(наименование объекта, местоположение границ которого описано (далее - объект)

Раздел 1

Сведения об объекте		
№ п/п	Характеристики объекта	Описание характеристик
1	2	3
1	Местоположение объекта	461504, Оренбургская область, Соль-Илецкий район
2	Площадь объекта +/- величина погрешности определения площади (Р+/- Дельта Р)	101076 кв.м ± 63.98 кв.м
3	Иные характеристики объекта	Публичный сервитут устанавливается для эксплуатации объекта электросетевого хозяйства ВЛ-10 кВ от опоры №180 до ТП-300 Л-10 кВ Си-10 (отв. на ТП-144) ПС Соль-Илецкая 110/35/10 кВ (п.1 статьи 39.37 Земельного кодекса Российской Федерации)

Раздел 2

Сведения о местоположении границ объекта					
1. Система координат МСК-56, зона 2					
2. Сведения о характерных точках границ объекта					
Обозначение характерных точек границ	Координаты, м		Метод определения координат характерной точки	Средняя квадратическая погрешность положения характерной точки (M_t), м	Описание обозначения точкина местности (при наличии)
	X	Y			
1	2	3	4	5	6
1	365286.55	2314500.30	Метод спутниковых геодезических измерений (определений)	0.10	–
2	365316.13	2314525.72	Метод спутниковых геодезических измерений (определений)	0.10	–
3	365384.69	2314586.31	Метод спутниковых геодезических измерений (определений)	0.10	–
4	365413.29	2314611.12	Метод спутниковых геодезических измерений (определений)	0.10	–
5	365446.42	2314640.84	Метод спутниковых геодезических измерений (определений)	0.10	–
6	365508.22	2314694.55	Метод спутниковых геодезических измерений (определений)	0.10	–
7	365538.82	2314721.72	Метод спутниковых геодезических	0.10	–

			измерений (определений)		
8	365603.70	2314778.86	Метод спутниковых геодезических измерений (определений)	0.10	–
9	365636.62	2314805.71	Метод спутниковых геодезических измерений (определений)	0.10	–
10	365635.33	2314858.34	Метод спутниковых геодезических измерений (определений)	0.10	–
11	365635.43	2314902.37	Метод спутниковых геодезических измерений (определений)	0.10	–
12	365636.99	2314991.16	Метод спутниковых геодезических измерений (определений)	0.10	–
13	365638.14	2315081.38	Метод спутниковых геодезических измерений (определений)	0.10	–
14	365638.85	2315126.35	Метод спутниковых геодезических измерений (определений)	0.10	–
15	365638.91	2315170.55	Метод спутниковых геодезических измерений (определений)	0.10	–
16	365639.81	2315215.19	Метод спутниковых геодезических измерений (определений)	0.10	–
17	365640.85	2315305.90	Метод спутниковых геодезических измерений (определений)	0.10	–
18	365641.07	2315351.48	Метод спутниковых геодезических измерений (определений)	0.10	–
19	365641.65	2315396.04	Метод спутниковых геодезических измерений (определений)	0.10	–
20	365641.85	2315440.72	Метод спутниковых геодезических измерений (определений)	0.10	–
21	365642.30	2315485.02	Метод спутниковых геодезических измерений (определений)	0.10	–
22	365643.08	2315529.57	Метод спутниковых геодезических измерений (определений)	0.10	–
23	365643.41	2315573.92	Метод спутниковых геодезических измерений (определений)	0.10	–
24	365643.86	2315605.52	Метод спутниковых геодезических измерений	0.10	–

			(определений)		
25	365644.33	2315650.25	Метод спутниковых геодезических измерений (определений)	0.10	–
26	365644.45	2315694.60	Метод спутниковых геодезических измерений (определений)	0.10	–
27	365645.41	2315738.91	Метод спутниковых геодезических измерений (определений)	0.10	–
28	365646.15	2315832.59	Метод спутниковых геодезических измерений (определений)	0.10	–
29	365646.99	2315879.15	Метод спутниковых геодезических измерений (определений)	0.10	–
30	365647.15	2315925.66	Метод спутниковых геодезических измерений (определений)	0.10	–
31	365647.79	2315968.30	Метод спутниковых геодезических измерений (определений)	0.10	–
32	365648.23	2316013.17	Метод спутниковых геодезических измерений (определений)	0.10	–
33	365648.20	2316047.56	Метод спутниковых геодезических измерений (определений)	0.10	–
34	365657.69	2316087.60	Метод спутниковых геодезических измерений (определений)	0.10	–
35	365667.18	2316129.21	Метод спутниковых геодезических измерений (определений)	0.10	–
36	365676.88	2316170.66	Метод спутниковых геодезических измерений (определений)	0.10	–
37	365694.82	2316254.37	Метод спутниковых геодезических измерений (определений)	0.10	–
38	365704.85	2316295.98	Метод спутниковых геодезических измерений (определений)	0.10	–
39	365801.24	2316436.83	Метод спутниковых геодезических измерений (определений)	0.10	–
40	365846.45	2316502.26	Метод спутниковых геодезических измерений (определений)	0.10	–
41	365883.13	2316502.39	Метод спутниковых геодезических измерений (определений)	0.10	–

42	365925.73	2316502.30	Метод спутниковых геодезических измерений (определений)	0.10	–
43	365968.51	2316502.62	Метод спутниковых геодезических измерений (определений)	0.10	–
44	366013.35	2316502.40	Метод спутниковых геодезических измерений (определений)	0.10	–
45	366056.20	2316502.49	Метод спутниковых геодезических измерений (определений)	0.10	–
46	366099.71	2316502.43	Метод спутниковых геодезических измерений (определений)	0.10	–
47	366142.77	2316502.69	Метод спутниковых геодезических измерений (определений)	0.10	–
48	366313.71	2316502.86	Метод спутниковых геодезических измерений (определений)	0.10	–
49	366355.88	2316502.77	Метод спутниковых геодезических измерений (определений)	0.10	–
50	366411.45	2316502.45	Метод спутниковых геодезических измерений (определений)	0.10	–
51	366408.05	2316560.60	Метод спутниковых геодезических измерений (определений)	0.10	–
52	366400.63	2316696.04	Метод спутниковых геодезических измерений (определений)	0.10	–
53	366397.96	2316740.09	Метод спутниковых геодезических измерений (определений)	0.10	–
54	366396.09	2316783.98	Метод спутниковых геодезических измерений (определений)	0.10	–
55	366394.35	2316818.83	Метод спутниковых геодезических измерений (определений)	0.10	–
56	366429.16	2316824.11	Метод спутниковых геодезических измерений (определений)	0.10	–
57	366473.98	2316829.54	Метод спутниковых геодезических измерений (определений)	0.10	–
58	366605.86	2316846.91	Метод спутниковых геодезических измерений (определений)	0.10	–
59	366651.87	2316853.06	Метод спутниковых	0.10	–

			геодезических измерений (определений)		
60	366693.76	2316858.36	Метод спутниковых геодезических измерений (определений)	0.10	–
61	366827.01	2316876.23	Метод спутниковых геодезических измерений (определений)	0.10	–
62	366872.18	2316882.09	Метод спутниковых геодезических измерений (определений)	0.10	–
63	366916.18	2316888.01	Метод спутниковых геодезических измерений (определений)	0.10	–
64	366964.29	2316894.25	Метод спутниковых геодезических измерений (определений)	0.10	–
65	367142.75	2316918.04	Метод спутниковых геодезических измерений (определений)	0.10	–
66	367231.93	2316929.55	Метод спутниковых геодезических измерений (определений)	0.10	–
67	367276.87	2316935.66	Метод спутниковых геодезических измерений (определений)	0.10	–
68	367321.42	2316941.41	Метод спутниковых геодезических измерений (определений)	0.10	–
69	367365.97	2316946.53	Метод спутниковых геодезических измерений (определений)	0.10	–
70	367410.23	2316952.29	Метод спутниковых геодезических измерений (определений)	0.10	–
71	367544.61	2316970.49	Метод спутниковых геодезических измерений (определений)	0.10	–
72	367678.30	2316987.98	Метод спутниковых геодезических измерений (определений)	0.10	–
73	367723.33	2316993.61	Метод спутниковых геодезических измерений (определений)	0.10	–
74	367762.82	2316998.82	Метод спутниковых геодезических измерений (определений)	0.10	–
75	367767.77	2316999.41	Метод спутниковых геодезических измерений (определений)	0.10	–
76	367765.27	2317020.66	Метод спутниковых геодезических	0.10	–

			измерений (определений)		
77	367760.17	2317020.06	Метод спутниковых геодезических измерений (определений)	0.10	–
78	367720.61	2317014.83	Метод спутниковых геодезических измерений (определений)	0.10	–
79	367675.61	2317009.21	Метод спутниковых геодезических измерений (определений)	0.10	–
80	367586.32	2316997.63	Метод спутниковых геодезических измерений (определений)	0.10	–
81	367407.39	2316973.50	Метод спутниковых геодезических измерений (определений)	0.10	–
82	367363.37	2316967.77	Метод спутниковых геодезических измерений (определений)	0.10	–
83	367318.83	2316962.66	Метод спутниковых геодезических измерений (определений)	0.10	–
84	367274.06	2316956.87	Метод спутниковых геодезических измерений (определений)	0.10	–
85	367229.11	2316950.77	Метод спутниковых геодезических измерений (определений)	0.10	–
86	367139.95	2316939.25	Метод спутниковых геодезических измерений (определений)	0.10	–
87	367095.78	2316933.26	Метод спутниковых геодезических измерений (определений)	0.10	–
88	366913.38	2316909.23	Метод спутниковых геодезических измерений (определений)	0.10	–
89	366869.37	2316903.31	Метод спутниковых геодезических измерений (определений)	0.10	–
90	366824.22	2316897.44	Метод спутниковых геодезических измерений (определений)	0.10	–
91	366690.98	2316879.58	Метод спутниковых геодезических измерений (определений)	0.10	–
92	366649.11	2316874.28	Метод спутниковых геодезических измерений (определений)	0.10	–
93	366471.29	2316850.77	Метод спутниковых геодезических измерений	0.10	–

			(определений)		
94	366426.27	2316845.32	Метод спутниковых геодезических измерений (определений)	0.10	–
95	366372.01	2316837.09	Метод спутниковых геодезических измерений (определений)	0.10	–
96	366374.72	2316782.99	Метод спутниковых геодезических измерений (определений)	0.10	–
97	366376.59	2316738.99	Метод спутниковых геодезических измерений (определений)	0.10	–
98	366379.26	2316694.81	Метод спутниковых геодезических измерений (определений)	0.10	–
99	366388.76	2316523.98	Метод спутниковых геодезических измерений (определений)	0.10	–
100	366355.96	2316524.17	Метод спутниковых геодезических измерений (определений)	0.10	–
101	366142.71	2316524.09	Метод спутниковых геодезических измерений (определений)	0.10	–
102	366099.66	2316523.83	Метод спутниковых геодезических измерений (определений)	0.10	–
103	366056.19	2316523.89	Метод спутниковых геодезических измерений (определений)	0.10	–
104	366013.38	2316523.80	Метод спутниковых геодезических измерений (определений)	0.10	–
105	365968.49	2316524.02	Метод спутниковых геодезических измерений (определений)	0.10	–
106	365925.67	2316523.70	Метод спутниковых геодезических измерений (определений)	0.10	–
107	365883.11	2316523.79	Метод спутниковых геодезических измерений (определений)	0.10	–
108	365835.22	2316523.62	Метод спутниковых геодезических измерений (определений)	0.10	–
109	365783.60	2316448.94	Метод спутниковых геодезических измерений (определений)	0.10	–
110	365710.91	2316342.54	Метод спутниковых геодезических измерений (определений)	0.10	–

111	365684.97	2316304.85	Метод спутниковых геодезических измерений (определений)	0.10	–
112	365673.95	2316259.11	Метод спутниковых геодезических измерений (определений)	0.10	–
113	365656.00	2316175.35	Метод спутниковых геодезических измерений (определений)	0.10	–
114	365646.33	2316134.03	Метод спутниковых геодезических измерений (определений)	0.10	–
115	365636.84	2316092.44	Метод спутниковых геодезических измерений (определений)	0.10	–
116	365626.80	2316050.05	Метод спутниковых геодезических измерений (определений)	0.10	–
117	365626.83	2316013.27	Метод спутниковых геодезических измерений (определений)	0.10	–
118	365626.39	2315968.57	Метод спутниковых геодезических измерений (определений)	0.10	–
119	365625.76	2315925.86	Метод спутниковых геодезических измерений (определений)	0.10	–
120	365625.59	2315879.38	Метод спутниковых геодезических измерений (определений)	0.10	–
121	365624.75	2315832.87	Метод спутниковых геодезических измерений (определений)	0.10	–
122	365624.01	2315739.21	Метод спутниковых геодезических измерений (определений)	0.10	–
123	365623.06	2315694.86	Метод спутниковых геодезических измерений (определений)	0.10	–
124	365622.93	2315650.40	Метод спутниковых геодезических измерений (определений)	0.10	–
125	365622.46	2315605.78	Метод спутниковых геодезических измерений (определений)	0.10	–
126	365622.01	2315574.16	Метод спутниковых геодезических измерений (определений)	0.10	–
127	365621.68	2315529.84	Метод спутниковых геодезических измерений (определений)	0.10	–
128	365620.91	2315485.31	Метод спутниковых	0.10	–

			геодезических измерений (определений)		
129	365620.45	2315440.88	Метод спутниковых геодезических измерений (определений)	0.10	–
130	365620.25	2315396.23	Метод спутниковых геодезических измерений (определений)	0.10	–
131	365619.67	2315351.66	Метод спутниковых геодезических измерений (определений)	0.10	–
132	365619.45	2315306.07	Метод спутниковых геодезических измерений (определений)	0.10	–
133	365618.41	2315215.53	Метод спутниковых геодезических измерений (определений)	0.10	–
134	365617.51	2315170.78	Метод спутниковых геодезических измерений (определений)	0.10	–
135	365617.45	2315126.54	Метод спутниковых геодезических измерений (определений)	0.10	–
136	365616.74	2315081.67	Метод спутниковых геодезических измерений (определений)	0.10	–
137	365616.23	2315035.89	Метод спутниковых геодезических измерений (определений)	0.10	–
138	365614.03	2314902.58	Метод спутниковых геодезических измерений (определений)	0.10	–
139	365613.93	2314858.10	Метод спутниковых геодезических измерений (определений)	0.10	–
140	365614.97	2314815.67	Метод спутниковых геодезических измерений (определений)	0.10	–
141	365589.85	2314795.18	Метод спутниковых геодезических измерений (определений)	0.10	–
142	365524.65	2314737.76	Метод спутниковых геодезических измерений (определений)	0.10	–
143	365494.11	2314710.63	Метод спутниковых геодезических измерений (определений)	0.10	–
144	365432.25	2314656.87	Метод спутниковых геодезических измерений (определений)	0.10	–
145	365399.13	2314627.17	Метод спутниковых геодезических	0.10	–

			измерений (определений)		
146	365370.60	2314602.42	Метод спутниковых геодезических измерений (определений)	0.10	–
147	365302.06	2314541.84	Метод спутниковых геодезических измерений (определений)	0.10	–
148	365264.68	2314509.71	Метод спутниковых геодезических измерений (определений)	0.10	–
149	365265.53	2314492.02	Метод спутниковых геодезических измерений (определений)	0.10	–
150	365270.76	2314487.34	Метод спутниковых геодезических измерений (определений)	0.10	–
151	365271.93	2314462.89	Метод спутниковых геодезических измерений (определений)	0.10	–
152	365275.04	2314425.66	Метод спутниковых геодезических измерений (определений)	0.10	–
153	365277.02	2314390.90	Метод спутниковых геодезических измерений (определений)	0.10	–
154	365281.82	2314320.98	Метод спутниковых геодезических измерений (определений)	0.10	–
155	365283.29	2314295.27	Метод спутниковых геодезических измерений (определений)	0.10	–
156	365287.75	2314226.45	Метод спутниковых геодезических измерений (определений)	0.10	–
157	365289.51	2314193.65	Метод спутниковых геодезических измерений (определений)	0.10	–
158	365293.09	2314132.33	Метод спутниковых геодезических измерений (определений)	0.10	–
159	365288.11	2314131.92	Метод спутниковых геодезических измерений (определений)	0.10	–
160	365289.19	2314113.46	Метод спутниковых геодезических измерений (определений)	0.10	–
161	365295.58	2314102.67	Метод спутниковых геодезических измерений (определений)	0.10	–
162	365314.00	2314113.57	Метод спутниковых геодезических измерений	0.10	–

			(определений)		
163	365310.25	2314119.90	Метод спутниковых геодезических измерений (определений)	0.10	–
164	365309.45	2314133.65	Метод спутниковых геодезических измерений (определений)	0.10	–
165	365304.46	2314133.25	Метод спутниковых геодезических измерений (определений)	0.10	–
166	365303.42	2314150.90	Метод спутниковых геодезических измерений (определений)	0.10	–
167	365300.89	2314194.28	Метод спутниковых геодезических измерений (определений)	0.10	–
168	365299.13	2314227.13	Метод спутниковых геодезических измерений (определений)	0.10	–
169	365294.66	2314295.96	Метод спутниковых геодезических измерений (определений)	0.10	–
170	365293.20	2314321.70	Метод спутниковых геодезических измерений (определений)	0.10	–
171	365288.40	2314391.61	Метод спутниковых геодезических измерений (определений)	0.10	–
172	365286.42	2314426.46	Метод спутниковых геодезических измерений (определений)	0.10	–
173	365283.31	2314463.64	Метод спутниковых геодезических измерений (определений)	0.10	–
174	365282.68	2314476.67	Метод спутниковых геодезических измерений (определений)	0.10	–
175	365287.91	2314471.99	Метод спутниковых геодезических измерений (определений)	0.10	–
1	365286.55	2314500.30	Метод спутниковых геодезических измерений (определений)	0.10	–

3. Сведения о характерных точках части (частей) границы объекта

Обозначение характерных точек части границы	Координаты, м		Метод определения координат характерной точки	Средняя квадратическая погрешность положения характерной точки (M_t), м	Описание обозначения точки на местности (при наличии)
	X	Y			
1	2	3	4	5	6
–	–	–	–	–	–

Схема расположения границ публичного сервитута
для эксплуатации объекта
ВЛ-10 кВ от опоры №180 до ТП-300 Л-10 кВ Си-10 (отв. на ТП-144) ПС Соль-Илецкая 110/35/10 кВ

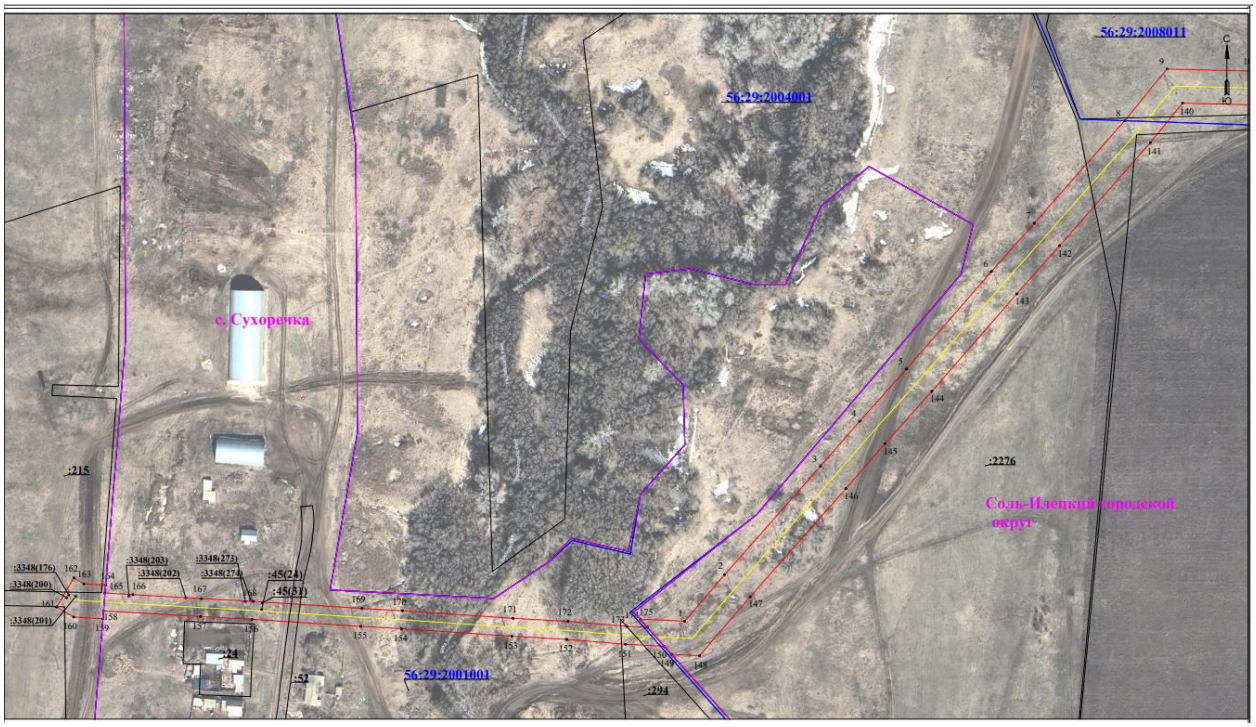



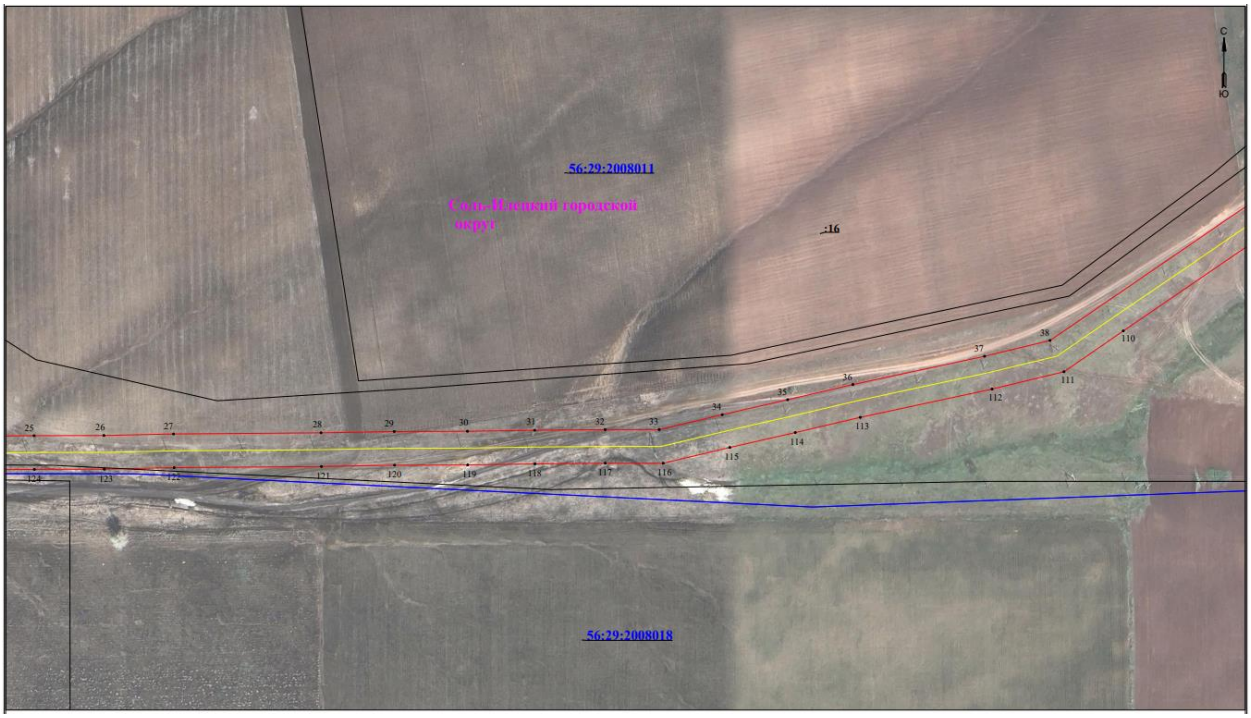
56:29:2008011
Сакмарский городской округ
:16
56:29:2008018

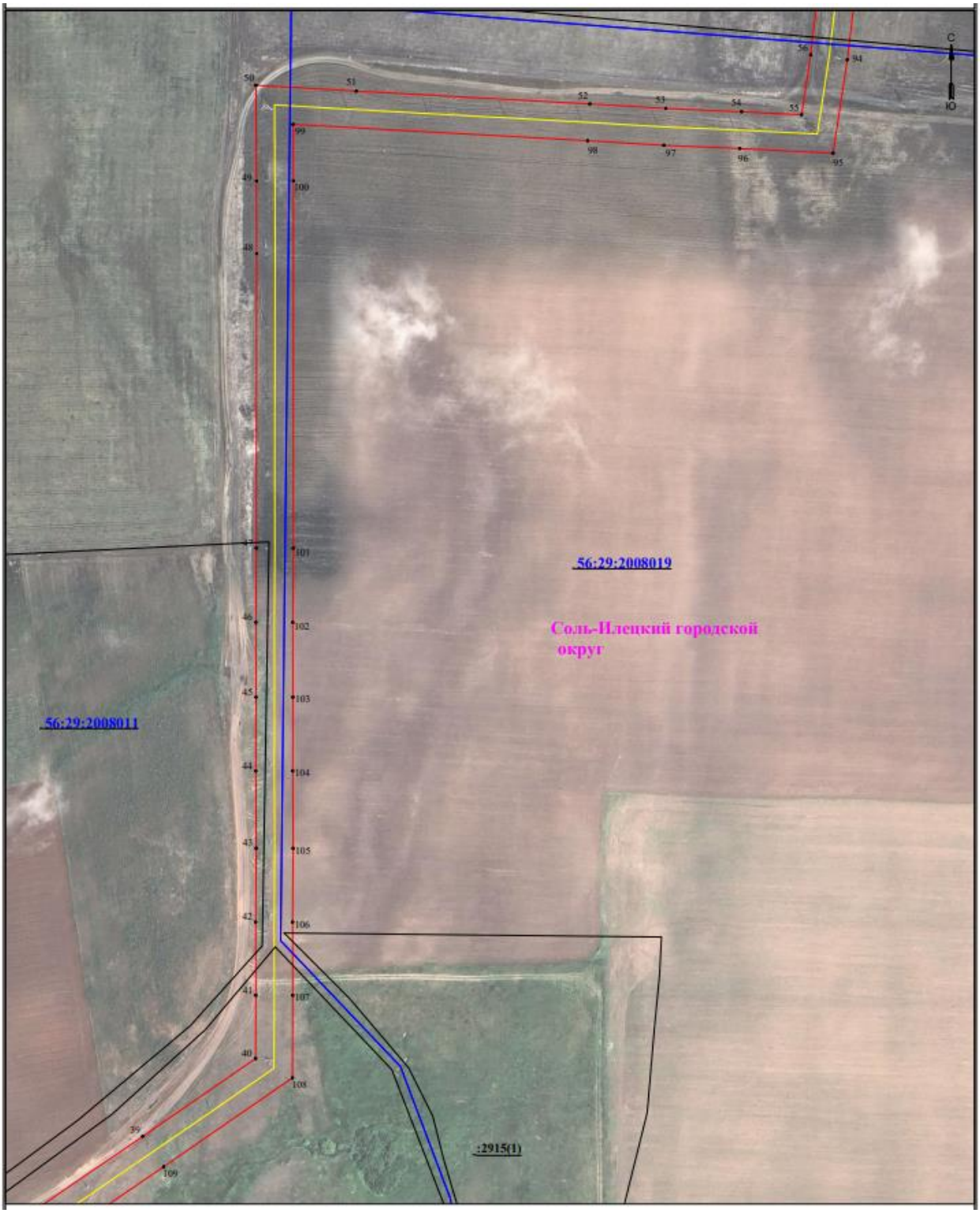
56:29:2008019
Соль-Илецкий городской округ
56:29:2008011
:2915(1)


С
Ю
56:29:2008007
Соль-Илецкий городской округ
:15:
65
86
87
64
63
88
62
89
61
90
60
91
59
92
58
57
93

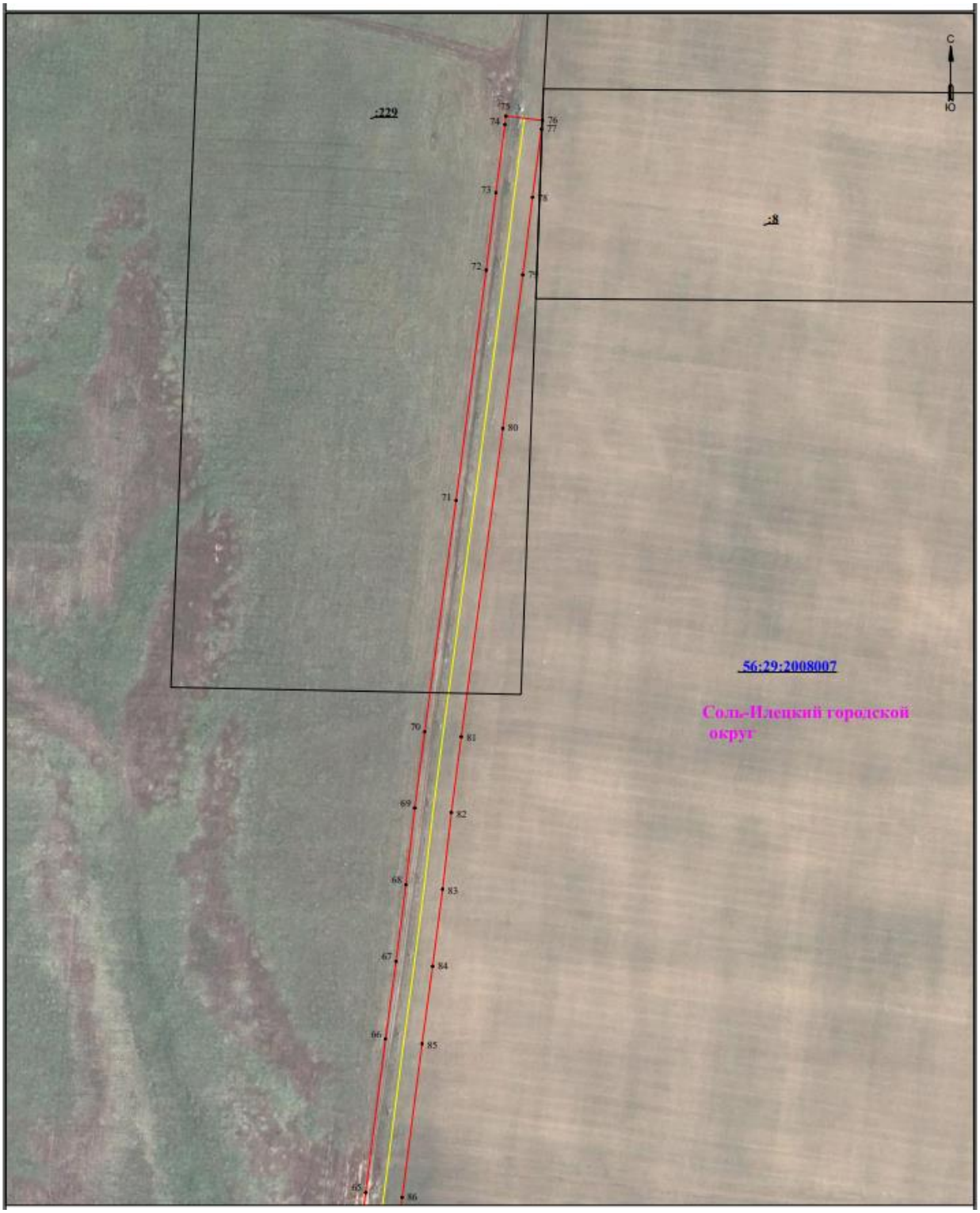
:229
:8
С
Ю
75
74
76
77
73
78
72
79
80
71
56:29:2008007
Соль-Илецкий городской округ
70
81
69
82
68
83
67
84
66
85
65
86